

Tegnforklaring

Reguleringsplan PBL 2008

- §12-5. Nr. 1 - Bebyggelse og anlegg**
- BA Bebyggelse og anlegg
- B Boligbebyggelse
- IND Industri
- VA Vann- og avløpsanlegg
- SMS Småbåtanlegg i sjø og vassdrag med tilhørende strandsone
- FIK/T Forretning/kontor/tjenesteyting
- §12-5. Nr. 2 - Samferdselsanlegg og teknisk infrastruktur**
- KV Kjøreveg
- FO Fortau
- GS Gang-/sykkelveg
- AVT Annen veggrunn - tekniske anlegg
- AVG Annen veggrunn - grøntareal
- §12-5. Nr. 3 - Grønnstruktur**
- BG Blå/grønnstruktur
- TV Turveg
- FRI Friområde
- §12-5. Nr. 5 - Landbruks-, natur- og friluftsmål samt reindrift**
- LNFR LNFR areal for nødvendige tiltak for landbruk og reindrift og gårdstilknyttet næringsvirksomhet basert på gårdens ressursgrunnlag
- FL Friluftsmål
- §12-5. Nr. 6 - Bruk og vern av sjø og vassdrag med tilhørende strandsone**
- BSV Bruk og vern av sjø og vassdrag med tilhørende strandsone
- NSV Naturområde i sjø og vassdrag
- VAA Angitt formål i sjø og vassdrag med eller uten tilhørende strandsone kombinert med andre angitte hovedformål

§12-6 - Hensynssoner

- H140 Frisikt
- H190 Andre sikringssoner
- H220 Flomfare
- H270 Høyspenningsanlegg (inkl høyspentkabler)
- H530 Hensyn friluftsliv

§12-7 - Bestemmelseområder

- #3 Handlingsrom konstruksjoner
- #4 Midlertidig avvanningsområde
- #5 Krav om detaljregulering
- #6 Krav om felles planlegging
- #1 og #2 Midlertidig bygge- og anleggsområde

Linjesymbol

- Plangrense
- Formålgrense
- Bestemmelsegrense
- Midlertidig bygge- og anleggsgrense
- Grense for sikringszone
- Grense for faresone
- Grense for angitt hensynssone
- Byggegrense
- Bebyggelse som forutsettes fjernet
- Frisiktlinje
- Regulert støyskjerm
- Bru
- Tunnel

Punktsymboler

- Avkjørsel - både inn og utkjøring

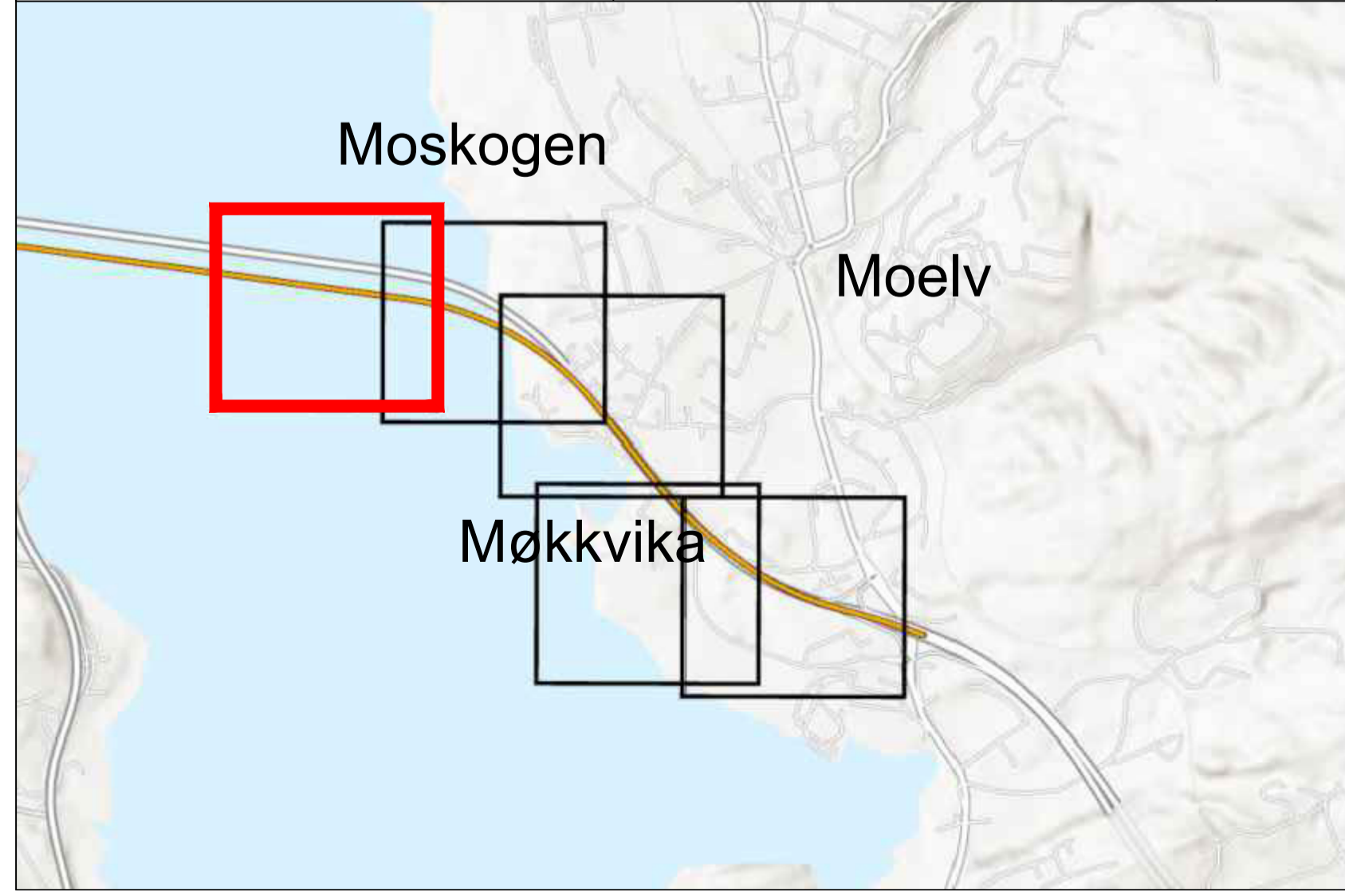
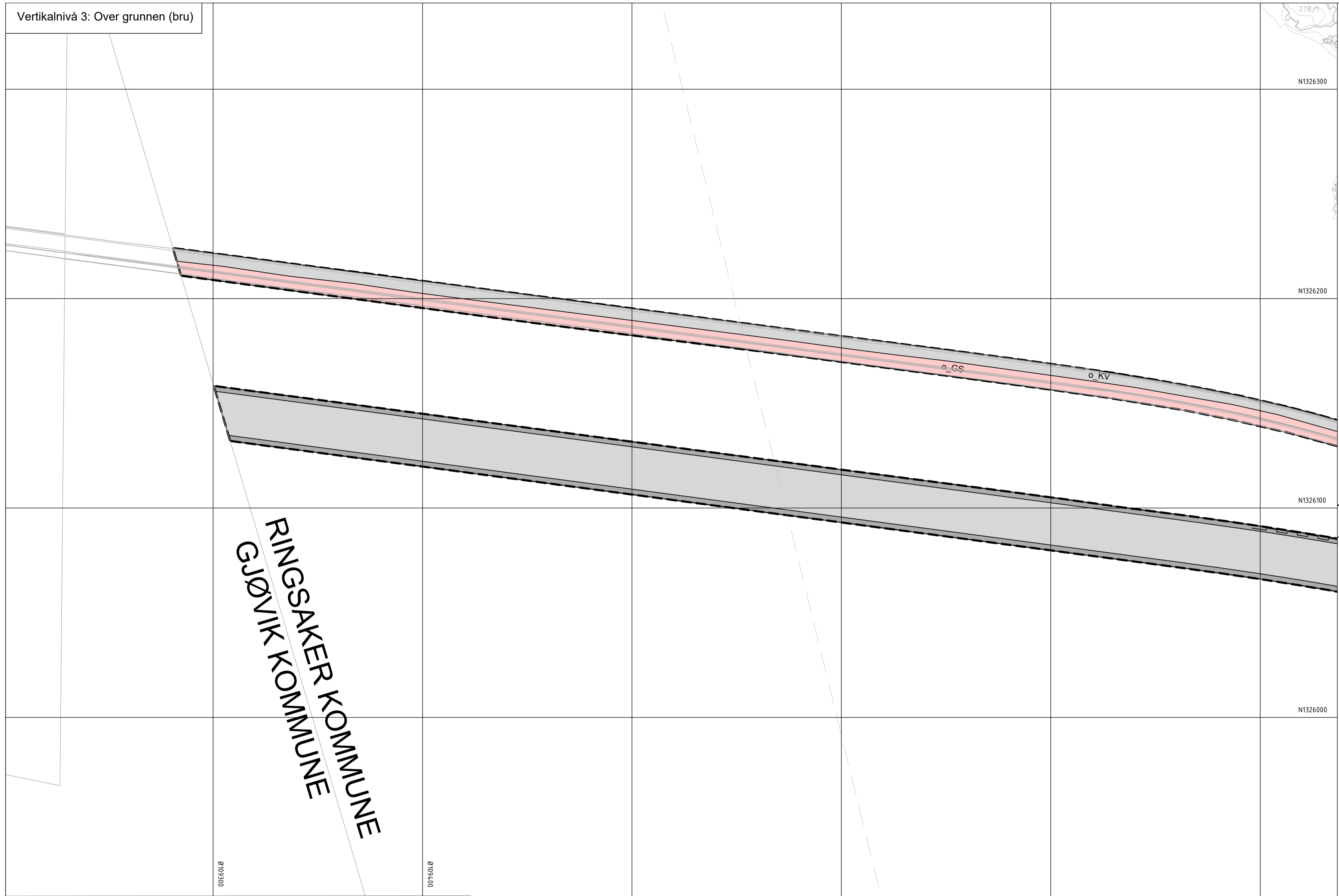
Illustrasjonslinje

- Turveg



Revisjon		Saksnr.	Sign.
Detailregulering	Kilde for basiskart: Kartverket Geodata AS	PlanID:	2019060936
E6 Moelv - Roterud	Dato for basiskart: 21.12.2023	Forløgshiller:	Nye Veier
Alternativ 1	Ekvidistanse: 1 m	Kartreferanse:	EUREF89,NTM10
Ringsaker Kommune		Kartgrunnlag:	FKB,NN2000
Saksbehandling iht. plan- og bygningssloven	Dato	Målestokk:	1:1000(A1)
Kommunestyret sitt vedtak		Saksnr.	Sign.
2. gangs behandling			
Offentlig ettersyn fra			
1. gangs behandling			
Kunngjøring av oppstart av planarbeid	08.10.2022	Utarbeidet av:	Fegningsnummer:
	Dato: 26.01.2024	COWI	R102

00109100 00109300 00109500 00109700 00109900 00110000



Tegnforklaring

Reguleringsplan PBL 2008

- §12-5. Nr. 1 - Bebyggelse og anlegg**
- BA Bebyggelse og anlegg
 - B Boligbebyggelse
 - IND Industri
 - VA Vann- og avløpsanlegg
 - SMS Småbåtanlegg i sjø og vassdrag med tilhørende strandsone
 - FK/T Forretning/kontor/tjenesteyting

- §12-5. Nr. 2 - Samferdselsanlegg og teknisk infrastruktur**
- KV Kjøreveg
 - FO Fortau
 - GS Gang-/sykkelveg
 - AVT Annen veggrunn - tekniske anlegg
 - AVG Annen veggrunn - grøntareal

- §12-5. Nr. 3 - Grønnstruktur**
- BG Blå/grønnstruktur
 - TV Turveg
 - FRI Friområde

- §12-5. Nr. 5 - Landbruks-, natur- og friluftsmål samt reindrift**
- LNFR LNFR areal for nødvendige tiltak for landbruk og reindrift og gårdstilknyttet næringsvirksomhet basert på gårdens ressursgrunnlag
 - FL Friluftsmål

- §12-5. Nr. 6 - Bruk og vern av sjø og vassdrag med tilhørende strandsone**
- BSV Bruk og vern av sjø og vassdrag med tilhørende strandsone
 - NSV Naturområde i sjø og vassdrag
 - VAA Angitt formål i sjø og vassdrag med eller uten tilhørende strandsone kombinert med andre angitte hovedformål


- §12-6 - Hensynssoner**
- H140 Frisikt
 - H190 Andre sikringssoner
 - H220 Flomfare
 - H270 Høyspeningsanlegg (inkl høyspentkabler)
 - H530 Hensyn friluftsliv

- §12-7 - Bestemmelseområder**
- #3 Handlingsrom konstruksjoner
 - #4 Midlertidig avvanningsområde
 - #5 Krav om detaljregulering
 - #6 Krav om felles planlegging
 - #1 og #2 Midlertidig bygge- og anleggsområde

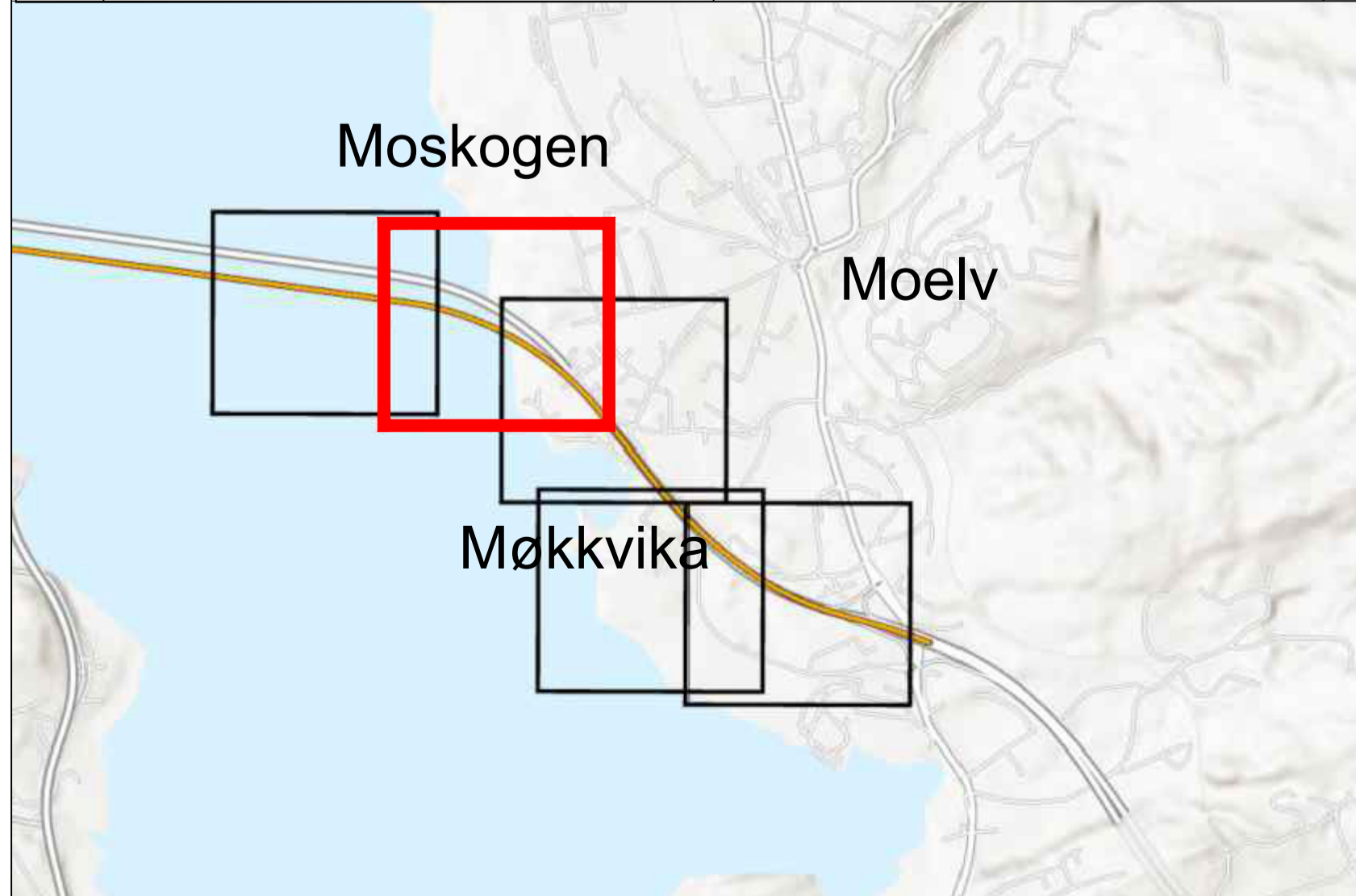
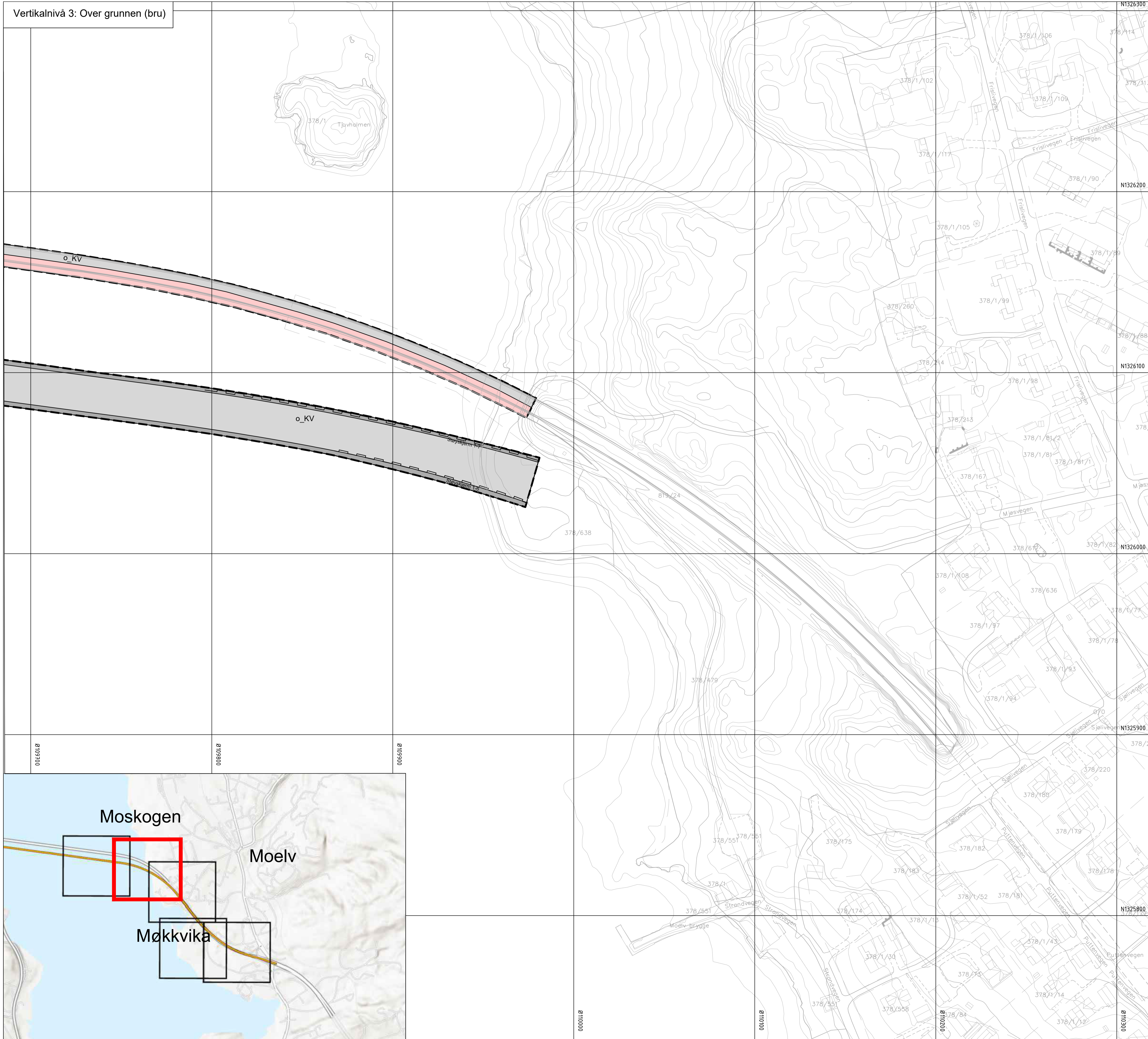
- Linjesymbol**
- Plangrense
 - Formålgrense
 - Bestemmelsegrense
 - Midlertidig bygge- og anleggsgrense
 - Grense for sikringszone
 - Grense for faresone
 - Grense for angitt hensynssone
 - Byggegrense
 - Bebyggelse som forutsettes fjernet
 - Frisiktlinje
 - Regulert støyskjerm
 - Bru
 - Tunnel

- Punktsymboler**
- Avkjørsel - både inn og utkjøring

- Illustrasjonslinje**
- Turveg



Revisjon		Saksnr.	Sign.
Detaljregulering E6 Moelv - Roterud Alternativ 1		Kilde for basiskart: Kartverket Geodata AS Dato for basiskart: 21.12.2023 Ekvidistanse: 1 m	PlanID: 2019060936 Forslagsstiller: Nye Veier Kartreferanse: EUREF89,NTM10 Kartgrunnlag: FKB,NN2000 Målestokk: 1:1000(A1)
Ringsaker Kommune		Dato	Saksnr. Sign.
Saksbehandling iht. plan- og bygningssloven			
Kommunestyret sitt vedtak			
2. gangs behandling			
Offentlig ettersyn fra			
1. gangs behandling			
Kunngjøring av oppstart av planarbeid		08.10.2022	
	Dato: 26.01.2024	Utarbeidet av:	Tegningsnummer:
			R103



Tegnforklaring

Reguleringsplan PBL 2008

§12-5. Nr. 1 - Bebyggelse og anlegg

- BA Bebyggelse og anlegg
- B Boligbebyggelse
- IND Industri
- VA Vann- og avløpsanlegg
- SMS Småbåtanlegg i sjø og vassdrag med tilhørende strandsone
- FI/K/T Forretning/kontor/tjenesteyting

§12-5. Nr. 2 - Samferdselsanlegg og teknisk infrastruktur

- KV Kjøreveg
- FO Fortau
- GS Gang-/sykkelveg
- AVT Annen veggrunn - tekniske anlegg
- AVG Annen veggrunn - grøntareal

§12-5. Nr. 3 - Grønnstruktur

- BG Blå/grønnstruktur
- TV Turveg
- FRI Friområde

§12-5. Nr. 5 - Landbruks-, natur- og friluftsmål samt reindrift

- LNFR LNFR areal for nødvendige tiltak for landbruk og reindrift og gårdstilknyttet næringsvirksomhet basert på gårdens ressursgrunnlag
- FL Friluftsmål

§12-5. Nr. 6 - Bruk og vern av sjø og vassdrag med tilhørende strandsone

- BSV Bruk og vern av sjø og vassdrag med tilhørende strandsone
- NSV Naturområde i sjø og vassdrag
- VAA Angitt formål i sjø og vassdrag med eller uten tilhørende strandsone kombinert med andre angitte hovedformål

§12-6 - Hensynssoner

- H140 Frisikt
- H190 Andre sikringssoner
- H220 Flomfare
- H270 Høyspenningsanlegg (inkl høyspentkabler)
- H530 Hensyn friluftsliv

§12-7 - Bestemmelsesområder

- #3 Handlingsrom konstruksjoner
- #4 Midlertidig avvanningsområde
- #5 Krav om detaljregulering
- #6 Krav om felles planlegging
- #1 og #2 Midlertidig bygge- og anleggsområde

Linjesymbol

- Plangrense
- Bestemmelsegrense
- Midlertidig bygge- og anleggsgrense
- Grense for sikringszone
- Grense for faresone
- Grense for angitt hensynssone
- Byggegrense
- Bebyggelse som forutsettes fjernet
- Frisiktlinje
- Regulert støyskjerm
- Bru
- Tunnel

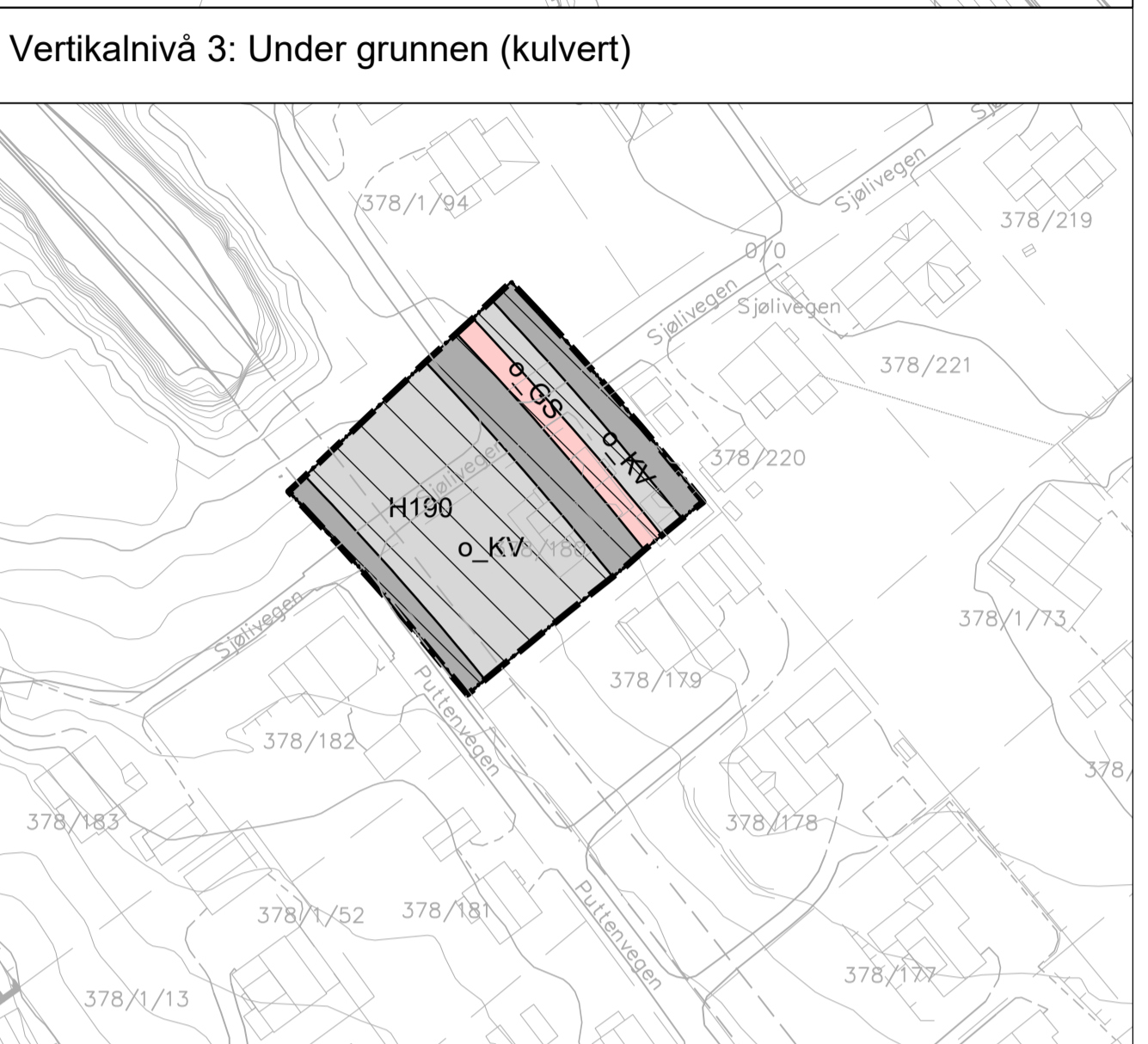
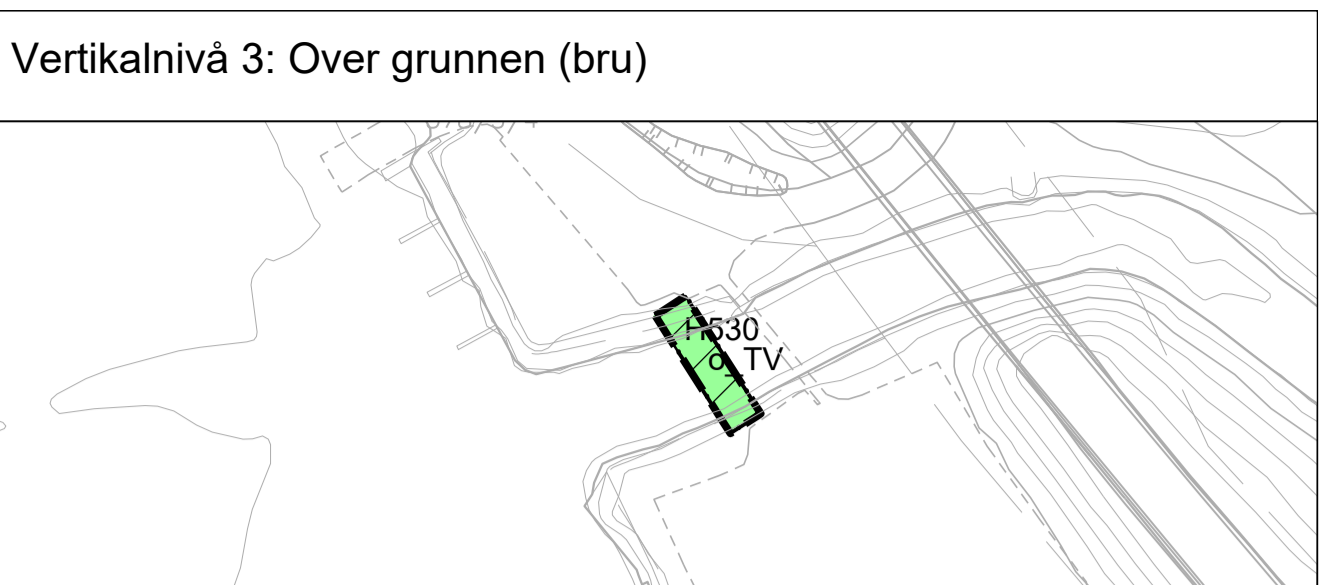
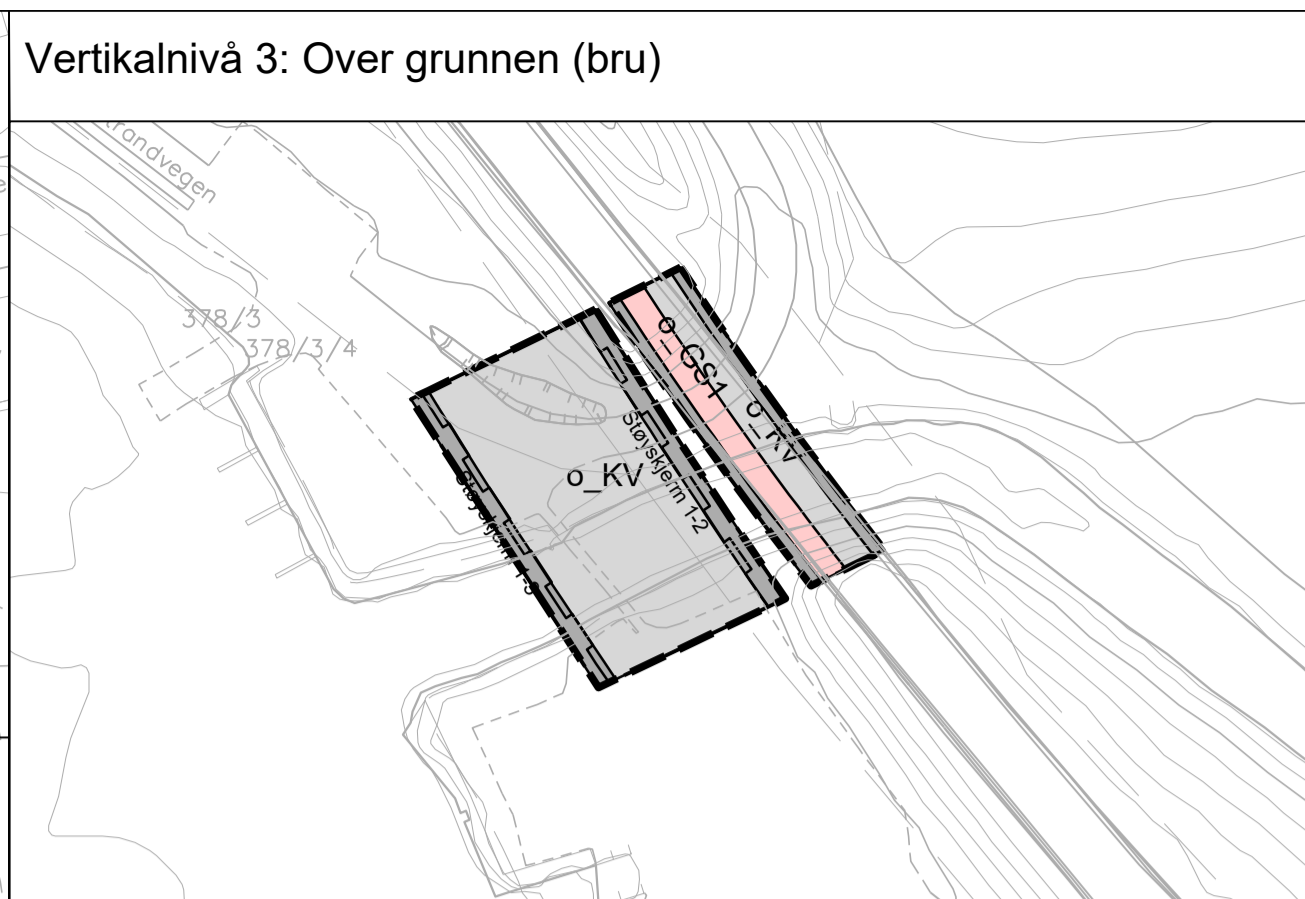
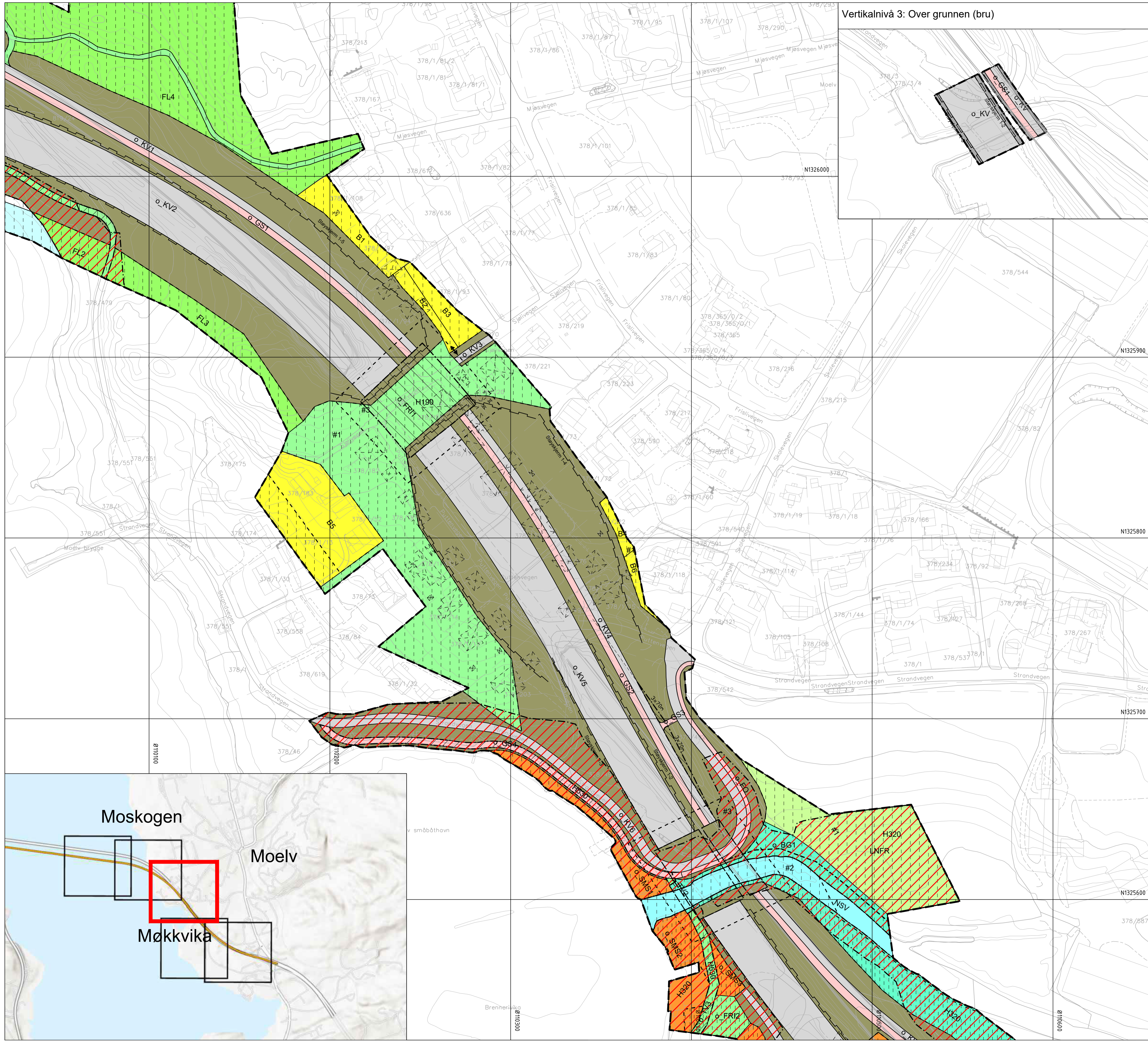
Punktsymboler

- Avkjørsel - både inn og utkjøring

Illustrasjonlinje

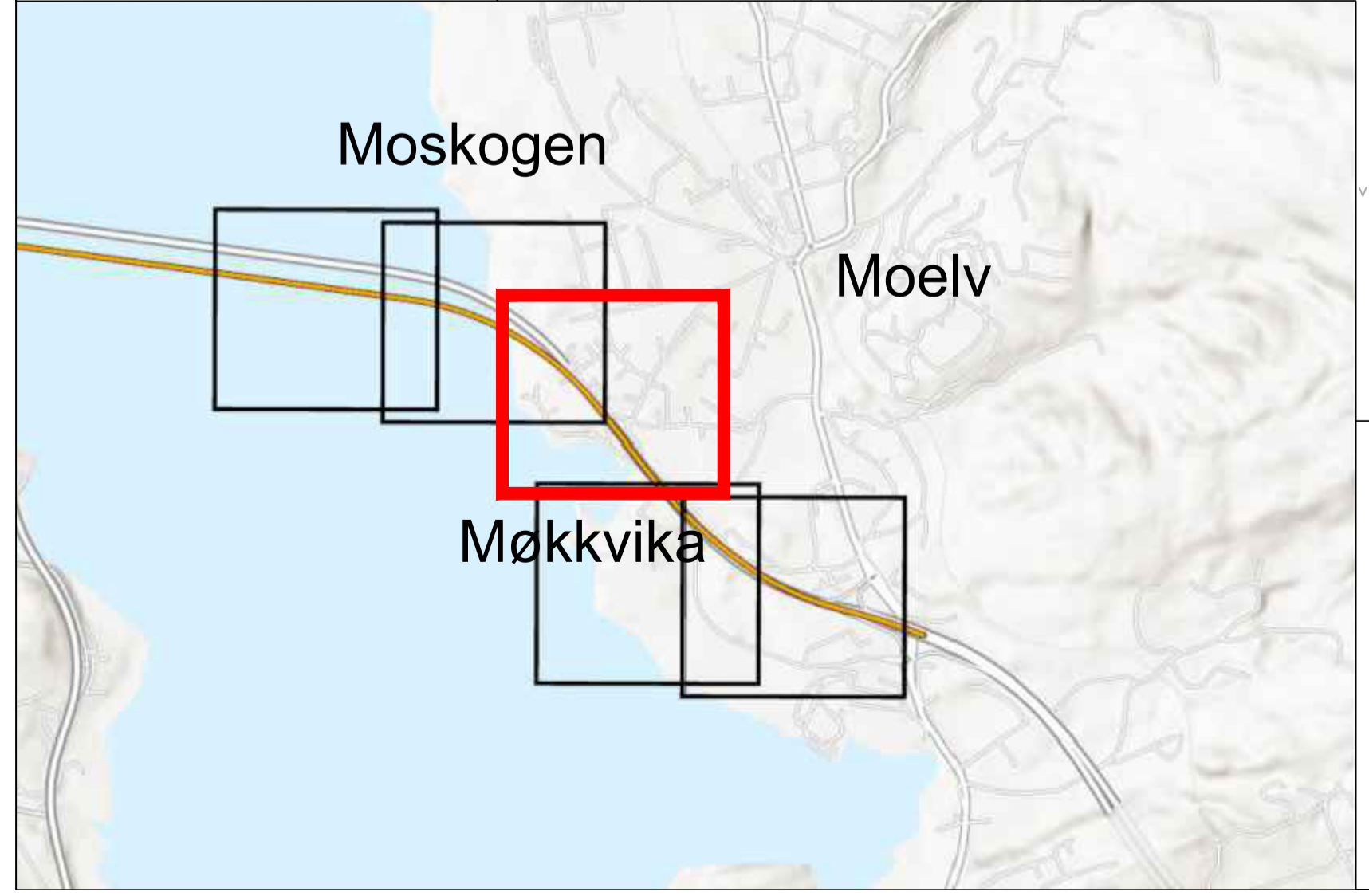
- Turveg

Revisjon		Saksnr.		Sign.	
Detaljregulering E6 Moelv - Roterud Alternativ 1		Kilde for basiskart: Kartverket Geodata AS Dato for basiskart: 21.12.2023 Ekvidistanse: 1 m		PlanID: 2019060936 Forslagsstiller: Nye Veier Kartreferanse: EUREF89,NTM10 Kartgrunnlag: FKB,NN2000 Målestokk: 1:1000(A1)	
Ringsaker Kommune		Dato		Saksnr.	Sign.
Saksbehandling iht. plan- og bygningssloven		08.10.2022			
Kommunestyret sitt vedtak		Dato: 26.01.2024		Utarbeidet av:	Tegningsnummer:
2. gangs behandling				COWI	R104
Offentlig ettersyn fra					
1. gangs behandling					
Kunngjøring av oppstart av planarbeid					



Tegnforklaring

- Reguleringsplan PBL 2008**
- §12-5. Nr. 1 - Bebyggelse og anlegg**
- BA Bebyggelse og anlegg
 - B Boligbebyggelse
 - IND Industri
 - VA Vann- og avløpsanlegg
 - SMS Småbåtanlegg i sjø og vassdrag med tilhørende strandsone
 - FIK/T Forretning/kontor/tjenesteyting
- §12-5. Nr. 2 - Samferdselsanlegg og teknisk infrastruktur**
- KV Kjøreveg
 - FO Fortau
 - GS Gang-/sykkelveg
 - AVT Annen veggrunn - tekniske anlegg
 - AVG Annen veggrunn - grøntareal
- §12-5. Nr. 3 - Grønnstruktur**
- BG Blå/grønnstruktur
 - TV Turveg
 - FRI Frirområde
- §12-5. Nr. 5 - Landbruks-, natur- og friluftsmål samt reindrift**
- LNFR LNFR areal for nødvendige tiltak for landbruk og reindrift og gårdstilknyttet næringsvirksomhet basert på gårdens ressursgrunnlag
 - FL Friluftsmål
- §12-5. Nr. 6 - Bruk og vern av sjø og vassdrag med tilhørende strandsone**
- BSV Bruk og vern av sjø og vassdrag med tilhørende strandsone
 - NSV Naturområde i sjø og vassdrag
 - VAA Angitt formål i sjø og vassdrag med eller uten tilhørende strandsone kombinert med andre angitte hovedformål
- §12-6 - Hensynssoner**
- H140 Frisikt
 - H190 Andre sikringssoner
 - H320 Flomfare
 - H370 Høyspenningsanlegg (inkl høyspentkabler)
 - H530 Hensyn friluftsliv
- §12-7 - Bestemmelsesområder**
- #3 Handlingsrom konstruksjoner
 - #4 Midlertidig avvanningsområde
 - #5 Krav om detaljregulering
 - #6 Krav om felles planlegging
 - #1 og #2 Midlertidig bygge- og anleggsområde
- Linjesymbol**
- Plangrense
 - Formålgrense
 - Bestemmelsegrense
 - Midlertidig bygge- og anleggsgrense
 - Grense for sikringssoner
 - Grense for faresone
 - Grense for angitt hensynssone
 - Byggegrense
 - Bebyggelse som forutsettes fjernet
 - Frisiktlinje
 - Regulert støyskjerm
 - Bru
 - Tunnel
- Punktsymboler**
- Avkjørsel - både inn og utkjøring
- Illustrasjonlinje**
- Turveg



Revisjon	Saksnr.	Sign.
Detaljregulering E6 Moelv - Roterud Alternativ 1	Kilde for basiskart: Kartverket Geodata AS Dato for basiskart: 21.12.2023 Ekvidistanse: 1 m	PlanID: 2019060936 Forslagsstiller: Nye Veier Kartreferanse: EUREF89/NTM10 Kartgrunnlag: FKB,NN2000 Målestokk: 1:1000(A1)
Ringsaker Kommune	Dato	Saksnr.
Saksbehandling iht. plan- og bygningssloven		Sign.
Kommunestyret sitt vedtak		
2. gangs behandling		
Offentlig ettersyn fra		
1. gangs behandling		
Kunngjøring av oppstart av planarbeid	08.10.2022	
	Dato: 26.01.2024	Utarbeidet av: COWI
		Tegningsnummer: R107

