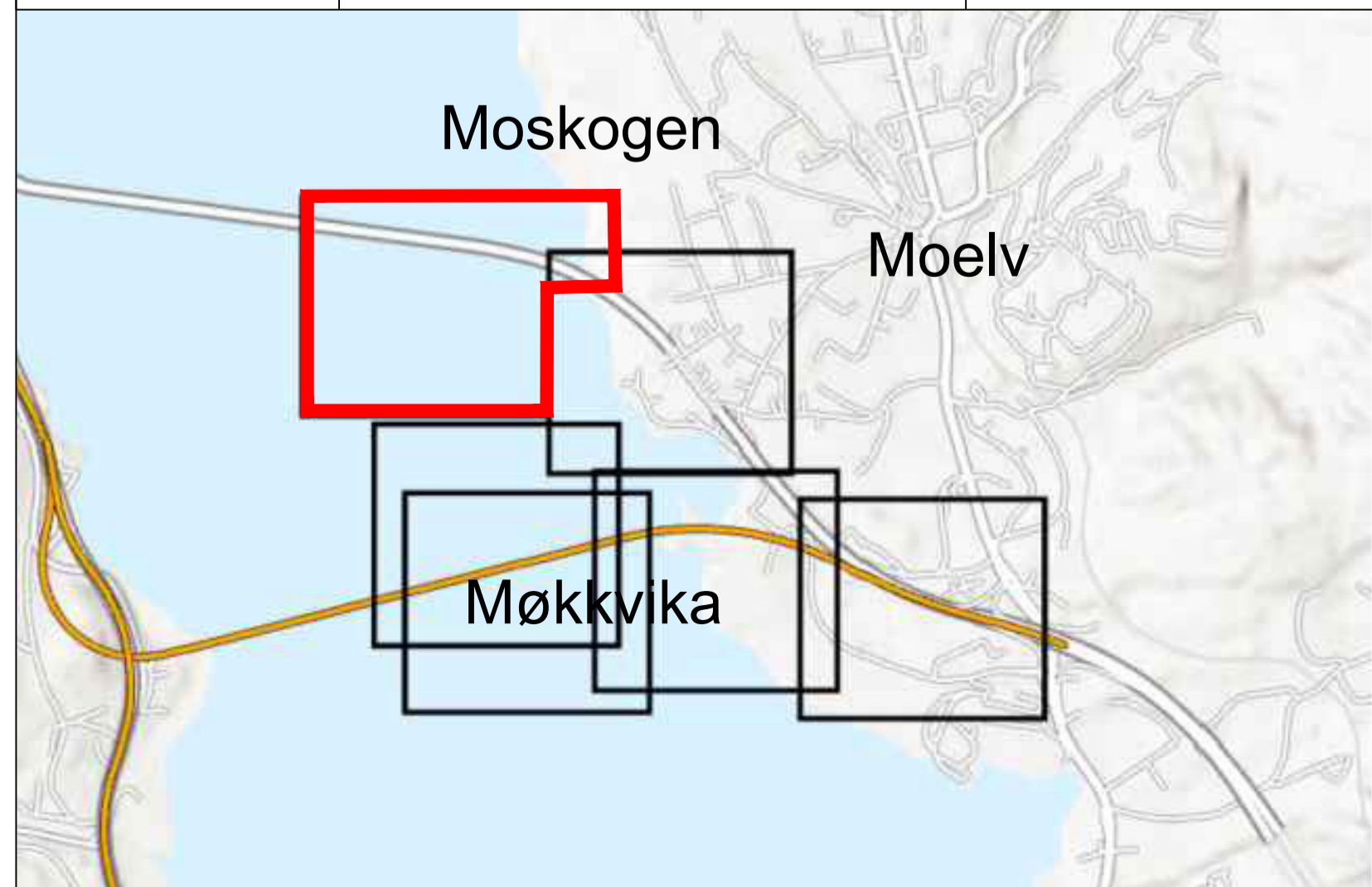


GJØVIK KOMMUNE
 RINGSAKER KOMMUNE



Tegnforklaring

Reguleringsplan PBL 2008

§12-5. Nr. 1 - Bebyggelse og anlegg

- BA Bebyggelse og anlegg
- IND Industri
- VA Vann- og avløpsanlegg
- F/K/T Forretning/kontor/tjenesteyting

§12-5. Nr. 2 - Samferdselsanlegg og teknisk infrastruktur

- KV Kjøreveg
- GS Gang-/sykkelveg
- AVT Annen veggrunn - tekniske anlegg
- AVG Annen veggrunn - grøntareal

§12-5. Nr. 3 - Grønnstruktur

- BG Blå/grønnstruktur
- TV Turveg

§12-5. Nr. 5 - Landbruks-, natur- og friluftformål samt reindrift

- FL Friluftformål

§12-5. Nr. 6 - Bruk og vern av sjø og vassdrag med tilhørende strandsone

- BSV Bruk og vern av sjø og vassdrag med tilhørende strandsone
- NSV Naturområde i sjø og vassdrag
- VAA Angitt formål i sjø og vassdrag med eller uten tilhørende strandsone kombinert med andre angitte hovedformål

§12-6 - Hensynssoner

- H140 Frisikt
- H310 Kvikkleire
- H320 Flomfare
- H370 Høyspenningsanlegg (inkl høyspentkabler)
- H530 Hensyn friluftsliv

§12-7 - Bestemmelseområder

- #1 og #2 Midlertidig bygge- og anleggsområde
- #3 Handlingsrom konstruksjoner
- #4 Midlertidig avvanningsområde
- #5 Krav om detaljregulering
- #6 Krav om felles planlegging
- #7 Kulturminne som søkes frigitt
- #8 Krav til utomhusplan

Linjesymbol

- Plangrense
- Formålgrense
- Bestemmelsegrense
- Midlertidig bygge- og anleggsgrense
- Grense for sikringszone
- Grense for faresone
- Grense for angitt hensynssone
- Grense for båndleggingssone
- Byggegrense
- Bebyggelse som forutsettes fjernet
- Frisiktlinje
- Regulert støyskjerm
- Bru
- Tunnel

Punktsymboler

- Avkjørsel - både inn og utkjøring

Illustrasjonslinje

- Turveg

Revisjon	Dato	Saksnr.	Sign.
01	Revidert planforslag til behandling hos planmyndighet	30.05.2024	
02	Endringer etter offentlig ettersyn	23.01.2026	
03	Endringer etter begrenset 2. gangs høring	06.03.2026	

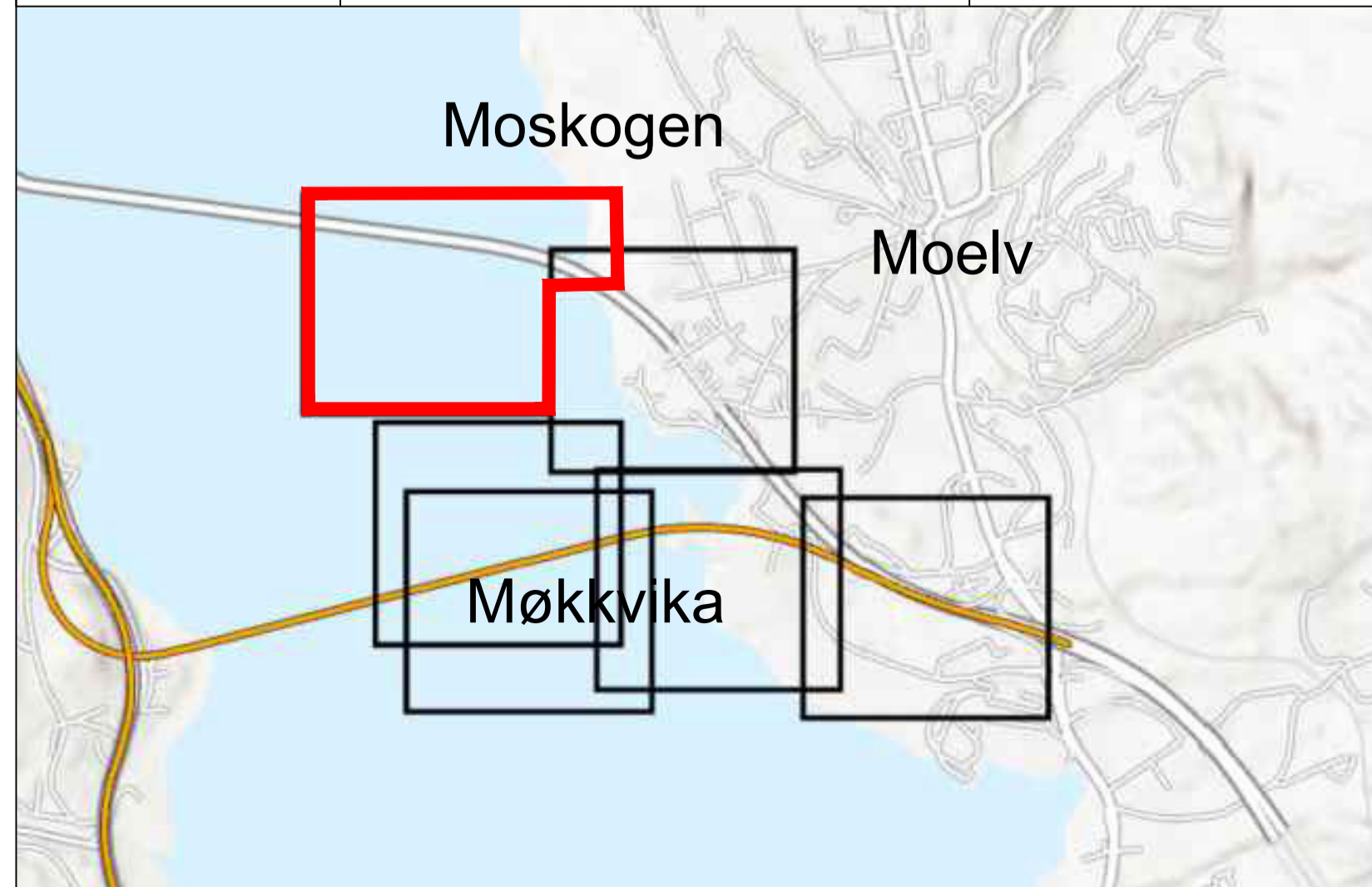
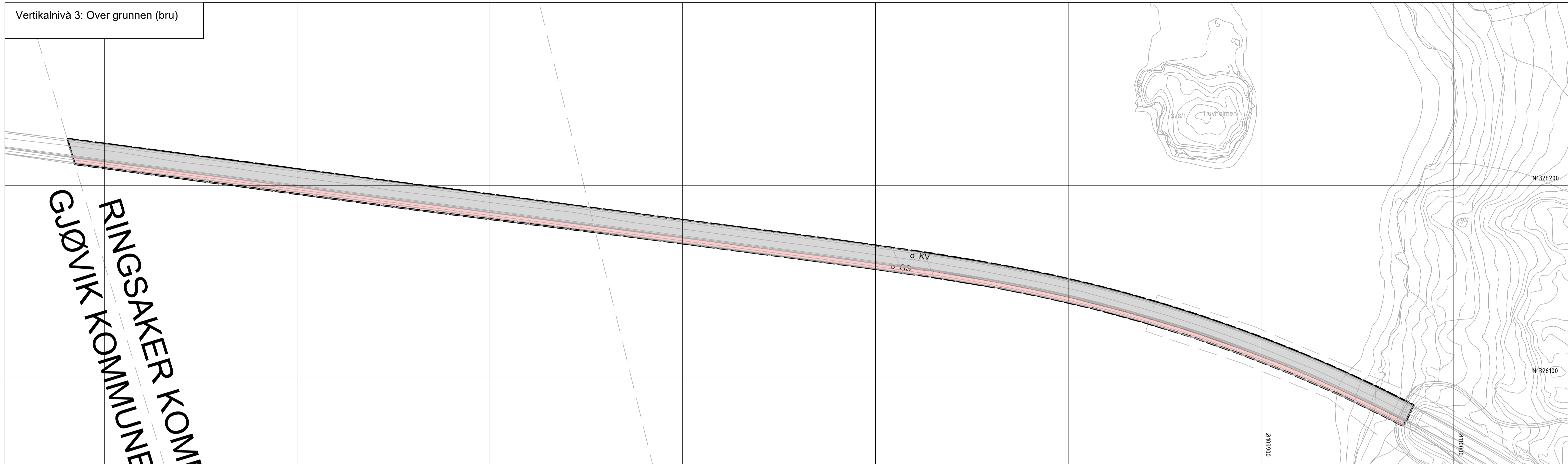
Detaljregulering
E6 Moelv - Roterud
 Alternativ 2

Ringsaker Kommune
 Saksbehandling iht. plan- og bygningsloven
Kommunestyret sitt vedtak
 2. gangs behandling
 Offentlig ettersyn fra til
 1. gangs behandling
 Kunnngjøring av oppstart av planarbeid

Kilde for basiskart: Kartverket Geodata AS
 Dato for basiskart: 06.05.2024
 Ekvdistanse: 1 m
 f = felles
 o = offentlig
 Ingen bokstav = privat

PlanID: 2019066936
 Forslagstiller: Nye Veier
 Kartreferanse: EUREF89,NTM10
 Kartgrunnlag: FKB,NN2000
 Målestokk: 1:1000(A1)

Saksnr. Sign.
 Dato Saksnr. Sign.
 Dato: 26.01.2024
 Utarbeidet av: **COWI**
 Tegningsnummer: **R201**



Tegnforklaring

Reguleringsplan PBL 2008

§12-5. Nr. 1 - Bebyggelse og anlegg

- BA Bebyggelse og anlegg
- IND Industri
- VA Vann- og avløpsanlegg
- F/K/T Forretning/kontor/tjenesteyting

§12-5. Nr. 2 - Samferdselsanlegg og teknisk infrastruktur

- KV Kjøreveg
- GS Gang-/sykkelveg
- AVT Annen veggrunn - tekniske anlegg
- AVG Annen veggrunn - grøntareal

§12-5. Nr. 3 - Grønnstruktur

- BG Blå/grønnstruktur
- TV Turveg

§12-5. Nr. 5 - Landbruks-, natur- og friluftformål samt reindrift

- FL Friluftformål

§12-5. Nr. 6 - Bruk og vern av sjø og vassdrag med tilhørende strandsone

- BSV Bruk og vern av sjø og vassdrag med tilhørende strandsone
- NSV Naturområde i sjø og vassdrag
- VAA Angitt formål i sjø og vassdrag med eller uten tilhørende strandsone kombinert med andre angitte hovedformål

§12-6 - Hensynssoner

- H140 Frisikt
- H310 Kvikkleire
- H320 Flomfare
- H370 Høyspenningsanlegg (inkl høyspentkabler)
- H530 Hensyn friluftsliv

§12-7 - Bestemmelseområder

- #1 og #2 Midlertidig bygge- og anleggsområde
- #3 Handlingsrom konstruksjoner
- #4 Midlertidig avvanningsområde
- #5 Krav om detaljregulering
- #6 Krav om felles planlegging
- #7 Kulturminne som søkes frigitt
- #8 Krav til utomhusplan

Linjesymbol

- Plangrense
- Formålgrense
- Bestemmelsegrense
- Midlertidig bygge- og anleggsgrense
- Grense for sikringszone
- Grense for faresone
- Grense for angitt hensynssone
- Grense for båndleggingszone
- Byggegrense
- Bebyggelse som forutsettes fjernet
- Frisiktlinje
- Regulert støyskjerm
- Bru
- Tunnel

Punktsymboler

- Avkjørsel - både inn og utkjøring

Illustrasjonslinje

- Turveg

Revisjon	Dato	Saksnr.	Sign.
01	Revidert planforslag til behandling hos planmyndighet	30.05.2024	
02	Endringer etter offentlig ettersyn	23.01.2026	
03	Endringer etter begrenset 2. gangs høring	06.03.2026	

Detailregulering: E6 Moelv - Roterud Alternativ 2

Kilde for basiskart: Kartverket Geodata AS
 Dato for basiskart: 06.05.2024
 Ekvivalens: 1 m
 f = felles
 o = offentlig
 Ingen bokstav = privat

Ringsaker Kommune

Saksbehandling iht. plan- og bygningsloven

Kommunestyret sitt vedtak

2. gangs behandling

Offentlig ettersyn fra til

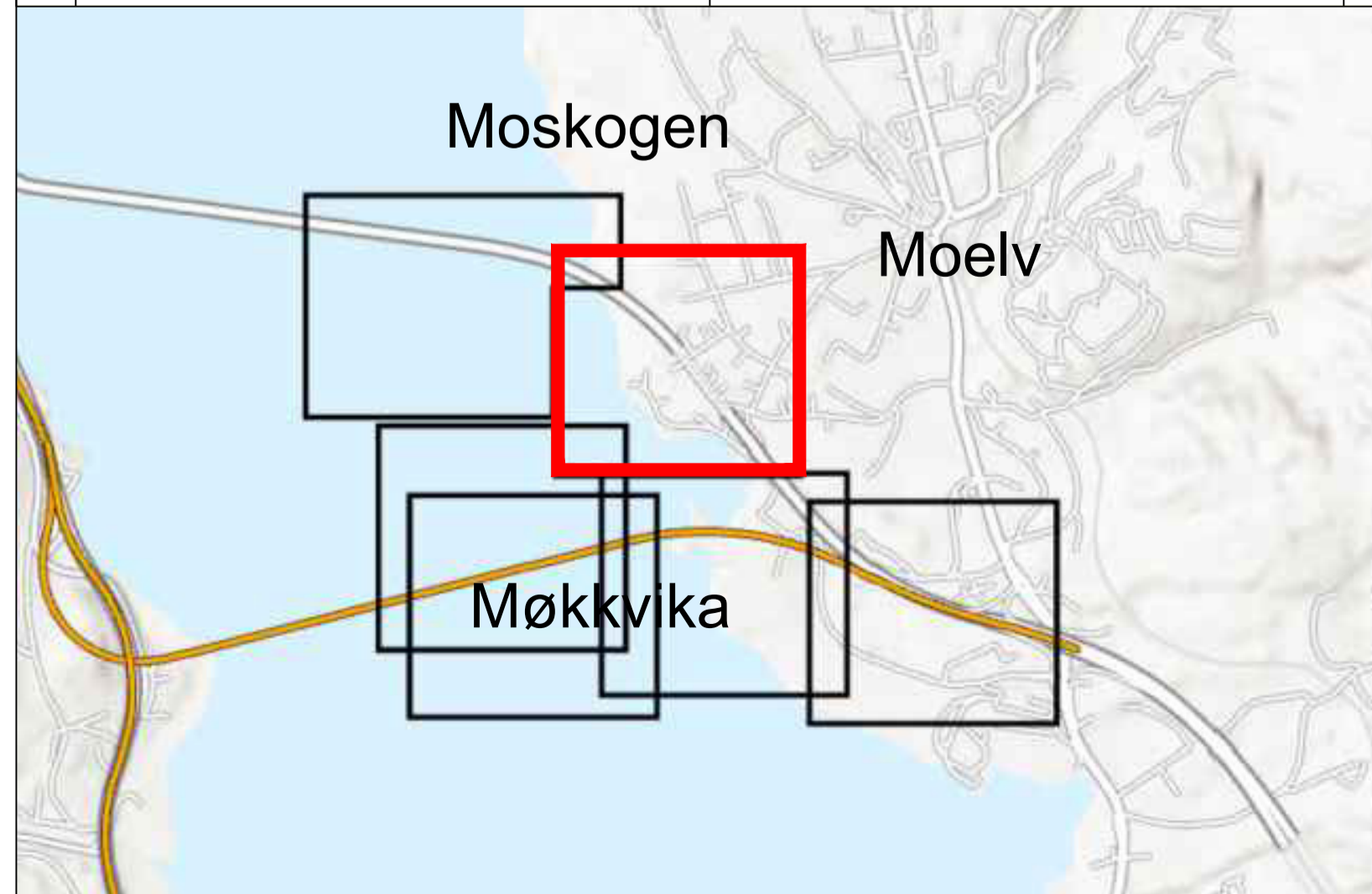
1. gangs behandling

Kunngjøring av oppstart av planarbeid

Dato: 26.01.2024

Utarbeidet av: **COWI**

Tegningsnummer: **R202**



Tegnforklaring

Reguleringsplan PBL 2008

§12-5. Nr. 1 - Bebyggelse og anlegg

- BA Bebyggelse og anlegg
- IND Industri
- VA Vann- og avløpsanlegg
- F/K/T Forretning/kontor/tjenesteyting

§12-5. Nr. 2 - Samferdselsanlegg og teknisk infrastruktur

- KV Kjøreveg
- GS Gang-/sykkelveg
- AVT Annen veggrunn - tekniske anlegg
- AVG Annen veggrunn - grøntareal

§12-5. Nr. 3 - Grønnstruktur

- BG Blå/grønnstruktur
- TV Turveg

§12-5. Nr. 5 - Landbruks-, natur- og friluftsmål samt reindrift

- FL Friluftsmål

§12-5. Nr. 6 - Bruk og vern av sjø og vassdrag med tilhørende strandsone

- BSV Bruk og vern av sjø og vassdrag med tilhørende strandsone
- NSV Naturområde i sjø og vassdrag
- VAA Angitt formål i sjø og vassdrag med eller uten tilhørende strandsone kombinert med andre angitte hovedformål

§12-6 - Hensynssoner

- H140 Frisikt
- H330 Kvikkleire
- H320 Flomfare
- H370 Høyspenningsanlegg (inkl høyspenningskabler)
- H530 Hensynsfriluftsliv

- H570 Bevaring kulturmiljø
- H730 Båndlegging etter lov om kulturminner

§12-7 - Bestemmelseområder

- #1 og #2 Midlertidig bygge- og anleggsområde
- #3 Handlingsrom konstruksjoner
- #4 Midlertidig avvanningsområde
- #5 Krav om detaljregulering
- #6 Krav om felles planlegging
- #7 Kulturminne som søkes friggitt
- #8 Krav til utomhusplan

Linjesymbol

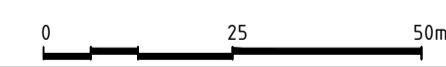
- Plangrense
- Formålgrense
- Bestemmelsegrense
- Midlertidig bygge- og anleggsgrense
- Grense for sikringszone
- Grense for faresone
- Grense for angitt hensynssone
- Grense for båndleggingszone
- Byggegrense
- Bebyggelse som forutsettes fjernet
- Frisiktlinje
- Regulert støyskjerm
- Bru
- Tunnel

Punktsymboler

- Avkjørsel - bade inn og utkjøring

Illustrasjonslinje

- Turveg



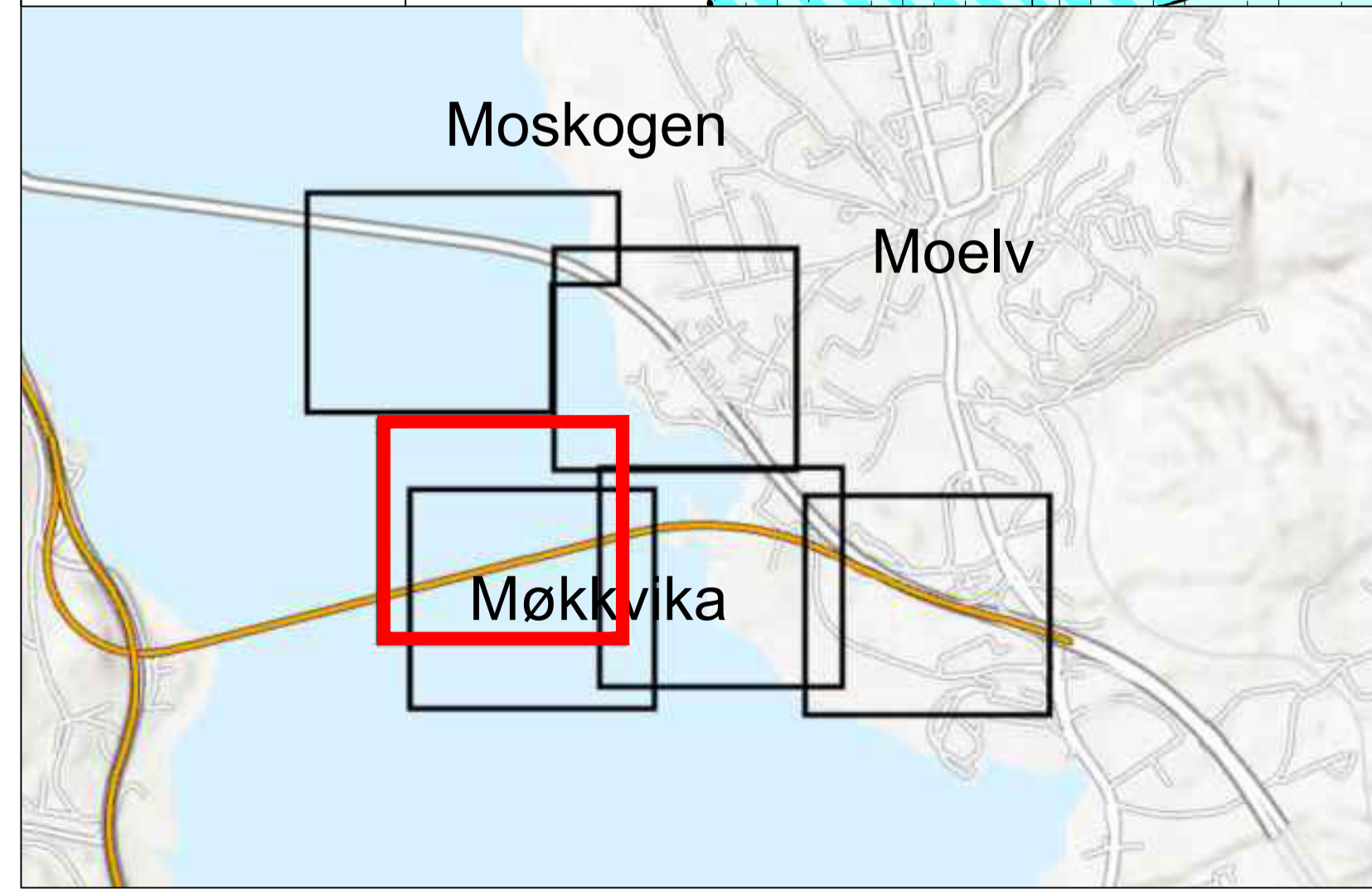
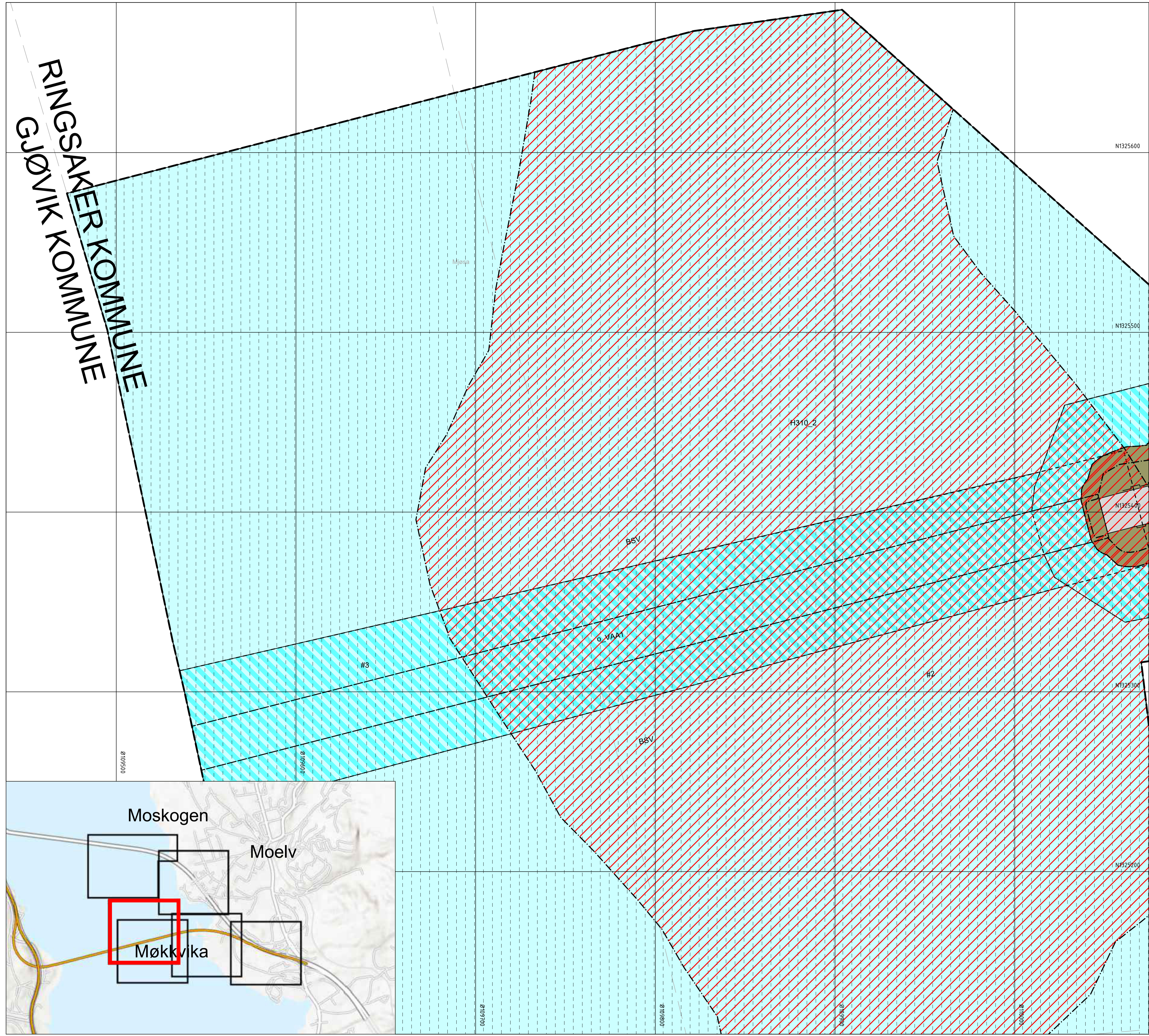
Revisjon	Dato	Saksnr.	Sign.
01 Revidert planforslag til behandling hos planmyndighet	30.05.2024		
02 Endringer etter offentlig ettersyn	23.01.2026		
03 Endringer etter begrenset 2. gangs høring	06.03.2026		

Detailregulering	Kilde for basiskart:	PlanID:
E6 Moelv - Roterud	Kartverket	2019066936
Alternativ 2	Geodata AS	Forlagsskisser: Nye Veier
	Dato for basiskart: 06.05.2024	Kartreferanse: EUREF89,NTM10
	Ekvidistanse: 1 m	Kartgrunnlag: FKB,NN2000
	f = felles	Målestokk: 1:1000(A1)
	o = offentlig	
	Ingen bokstav = privat	

Saksbehandling iht. plan- og bygningsloven	Dato	Saksnr.	Sign.
Kommunestyret sitt vedtak			
2. gangs behandling			
Offentlig ettersyn fra	28.06 - 19.09.2024		
1.gangs behandling	12.06.2024	053/24	
Kunngjøring av oppstart av planarbeid	08.10.2022		

Ringsaker kommune	Dato:	Utarbeidet av:	Tegningsnummer:
	26.01.2024		R203

RINGSAKER KOMMUNE
GJØVIK KOMMUNE



Tegnforklaring

Reguleringsplan PBL 2008

- §12-5. Nr. 1 - Bebyggelse og anlegg**
- BA Bebyggelse og anlegg
- IND Industri
- VA Vann- og avløpsanlegg
- FI/K/T Forretning/kontor/tjenesteyting

- §12-5. Nr. 2 - Samferdselsanlegg og teknisk infrastruktur**
- KV Kjøreveg
- GS Gang-/sykkelveg
- AVT Annen veggrunn - tekniske anlegg
- AVG Annen veggrunn - grøntareal

- §12-5. Nr. 3 - Grønnstruktur**
- BG Blå/grønnstruktur
- TV Turveg

- §12-5. Nr. 5 - Landbruks-, natur- og friluftformål samt reindrift**
- FL Friluftformål

- §12-5. Nr. 6 - Bruk og vern av sjø og vassdrag med tilhørende strandsone**
- BSV Bruk og vern av sjø og vassdrag med tilhørende strandsone
- NSV Naturområde i sjø og vassdrag
- VAA Angitt formål i sjø og vassdrag med eller uten tilhørende strandsone kombinert med andre angitte hovedformål

- §12-6 - Hensynssoner**
- H140 Frisikt
- H310 Kvikkleire
- H320 Flomfare
- H370 Høyspenningsanlegg (inkl høyspentkabler)
- H530 Hensyn friluftsliv

- H670 Bevaring kulturmiljø
- H730 Båndlegging etter lov om kulturminner

- §12-7 - Bestemmelseområder**
- #1 og #2 Midlertidig bygge- og anleggsområde
- #3 Handlingsrom konstruksjoner
- #4 Midlertidig avvanningsområde
- #5 Krav om detaljregulering
- #6 Krav om felles planlegging
- #7 Kulturminne som søkes frigitt
- #8 Krav til utomhusplan

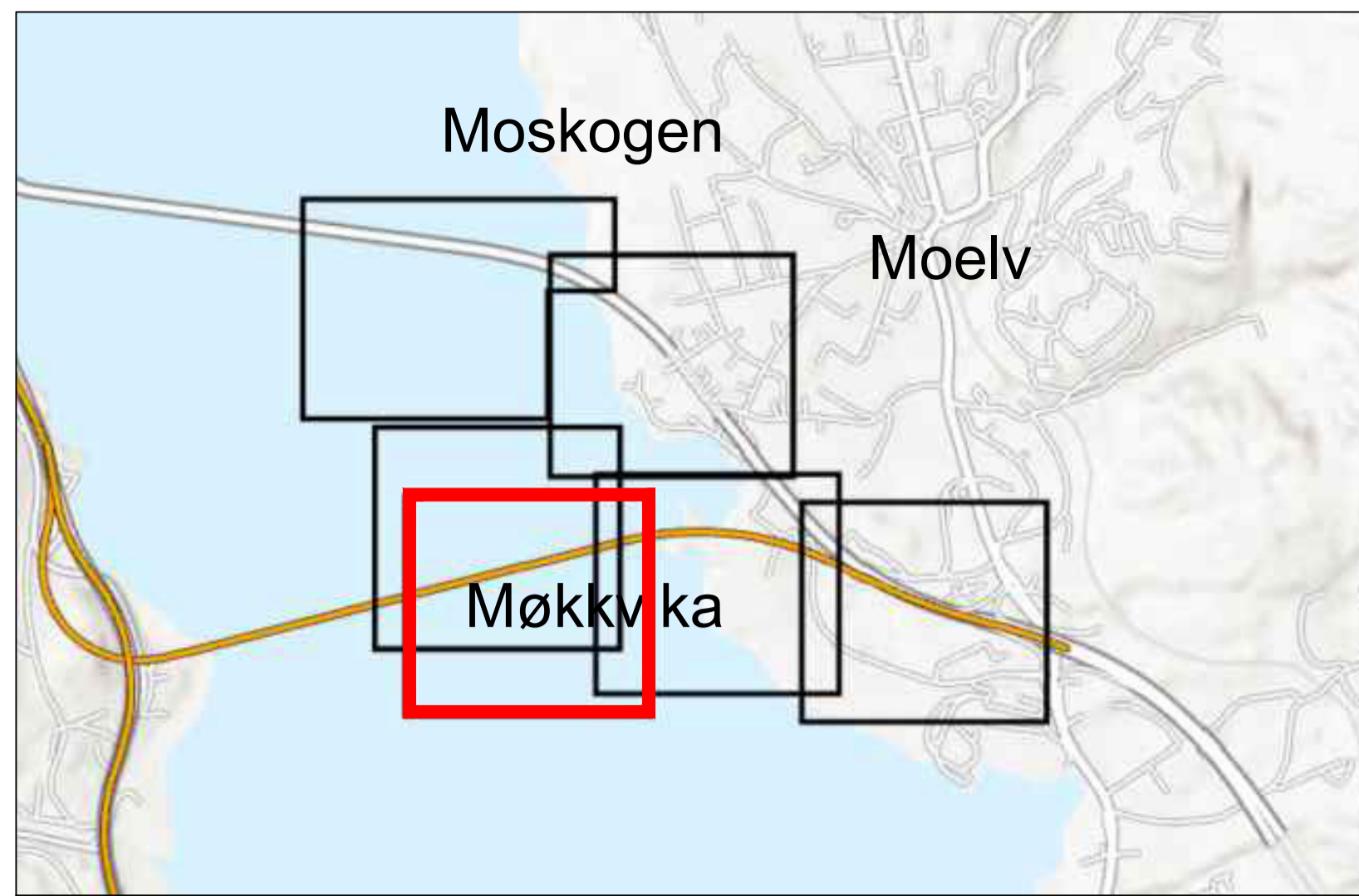
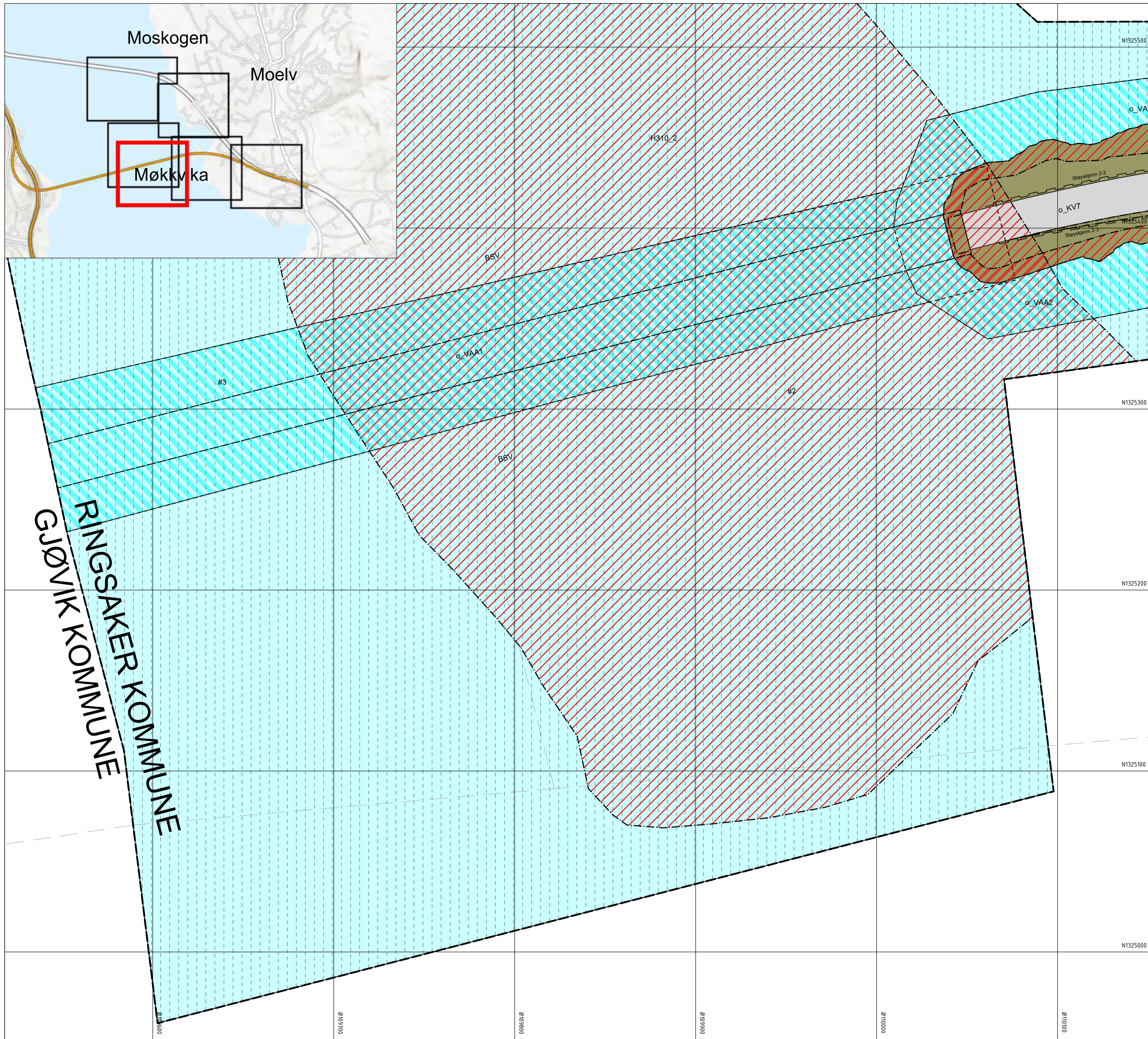
- Linjesymbol**
- Plangrense
- Formålgrense
- Bestemmelsegrense
- Midlertidig bygge- og anleggsgrense
- Grense for sikringszone
- Grense for faresone
- Grense for angitt hensynssone
- Grense for båndleggingszone
- Byggegrense
- Bebyggelse som forutsettes fjernet
- Frisiktlinje
- Regulert støyskjerm
- Bru
- Tunnel

- Punktsymboler**
- Avkjørsel - bade inn og utkjøring

- Illustrasjonslinje**
- Turveg



Revisjon		Saksnr.	Sign.
01 Revidert planforslag til behandling hos planmyndighet	30.05.2024		
02 Endringer etter offentlig ettersyn	23.01.2026		
03 Endringer etter begrenset 2. gangs høring	06.03.2026		
Detailregulering		PlanID:	2019066936
E6 Moelv - Roterud	Kilde for basiskart: Kartverket Geodata AS	Dato for basiskart: 06.05.2024	Forlagsskriver: Nye Veier
Alternativ 2	Ekvidistanse: 1 m	f = felles	Kartreferanse: EUREF89,NTM10
	o = offentlig	Ingen bokstav = privat	Kartgrunnlag: FKB,NN2000
Ringsaker Kommune		Målestokk: 1:1000(A1)	
Saksbehandling iht. plan- og bygningssloven	Dato	Saksnr.	Sign.
Kommunestyret sitt vedtak			
2. gangs behandling			
Offentlig ettersyn fra	28.06 - 19.09.2024		
1. gangs behandling	12.06.2024	053/24	
Kunngjøring av oppstart av planarbeid	08.10.2022		
	Dato: 26.01.2024	Utarbeidet av:	Tegningsnummer:
Ringsaker kommune	NyeVeier	COWI	R204



GJØVIK KOMMUNE
 RINGSAKER KOMMUNE

Tegnforklaring

Reguleringsplan PBL 2008

§12-5. Nr. 1 - Bebyggelse og anlegg

- BA Bebyggelse og anlegg
- IND Industri
- VA Vann- og avløpsanlegg
- F/K/T Forretning/kontor/tjenesteyting

§12-5. Nr. 2 - Samferdselsanlegg og teknisk infrastruktur

- KV Kjøreveg
- GS Gang-/sykkelveg
- AVT Annen veggrunn - tekniske anlegg
- AVG Annen veggrunn - grøntareal

§12-5. Nr. 3 - Grønnstruktur

- BG Blå/grønnstruktur
- TV Turveg

§12-5. Nr. 5 - Landbruks-, natur- og friluftsmål samt reindrift

- FL Friluftsmål

§12-5. Nr. 6 - Bruk og vern av sjø og vassdrag med tilhørende strandsone

- BSV Bruk og vern av sjø og vassdrag med tilhørende strandsone
- NSV Naturområde i sjø og vassdrag
- VAA Angitt formål i sjø og vassdrag med eller uten tilhørende strandsone kombinert med andre angitte hovedformål

§12-6 - Hensynssoner

- H140 Frisikt
- H310 Kvikkleire
- H320 Flomfare
- H370 Høyspenningsanlegg (inkl høyspentkabler)
- H530 Hensyn friluftsliv

- H570 Bevaring kulturmiljø
- H730 Båndlegging etter lov om kulturminner

§12-7 - Bestemmelseområder

- #1 og #2 Midlertidig bygge- og anleggsområde
- #3 Handlingsrom konstruksjoner
- #4 Midlertidig avvanningsområde
- #5 Krav om detaljregulering
- #6 Krav om felles planlegging
- #7 Kulturminne som søkes frigitt
- #8 Krav til utomhusplan

Linjesymbol

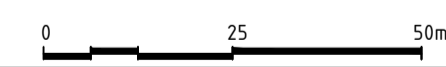
- Plangrense
- Formålgrense
- Bestemmelsegrense
- Midlertidig bygge- og anleggsgrense
- Grense for faresone
- Grense for angitt hensynssone
- Grense for båndleggingszone
- Byggegrense
- Bebyggelse som forutsettes fjernet
- Frisiktlinje
- Regulert støyskjerm
- Bru
- Tunnel

Punktsymboler

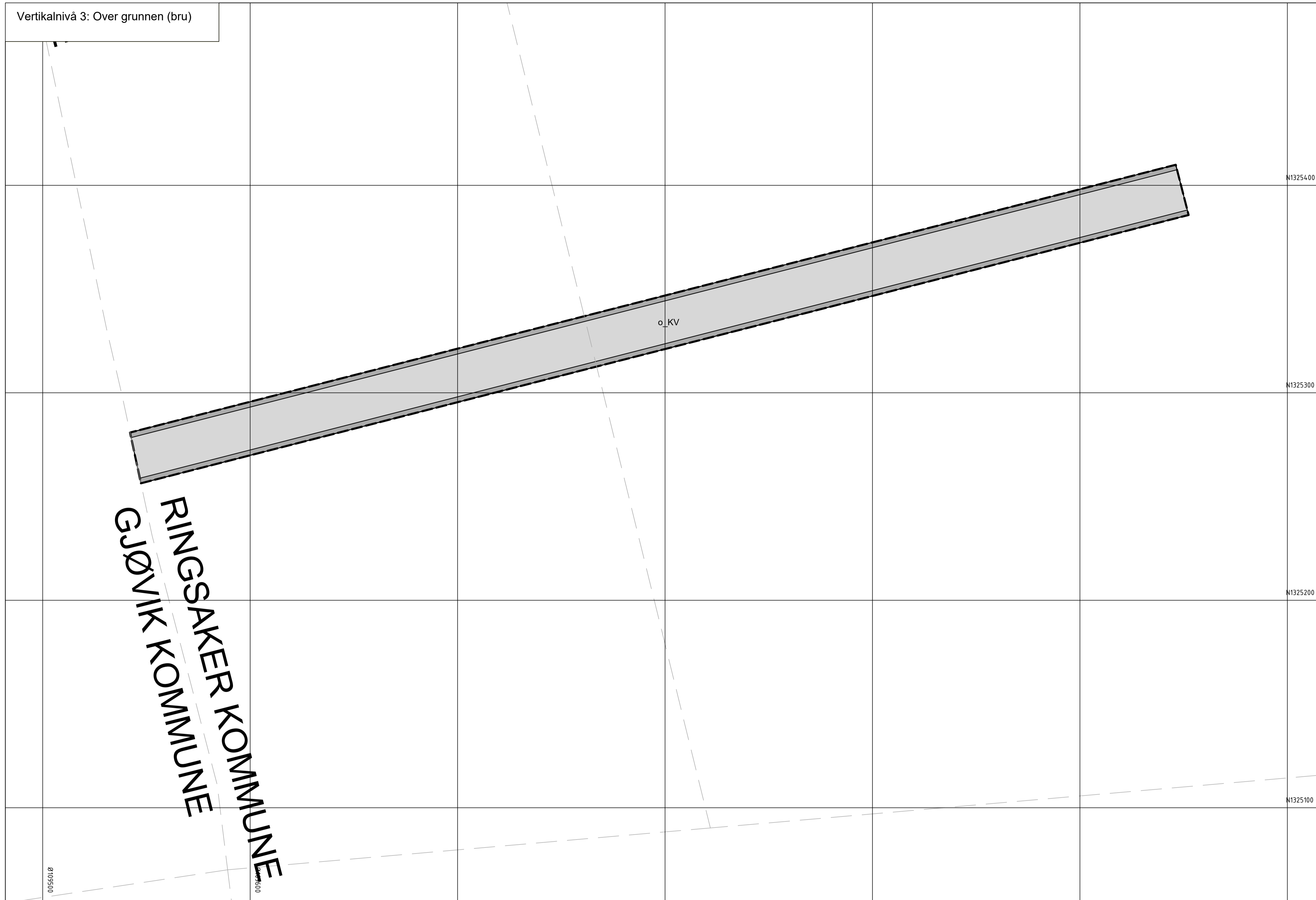
- Avkjørsel - både inn og utkjøring

Illustrasjonslinje

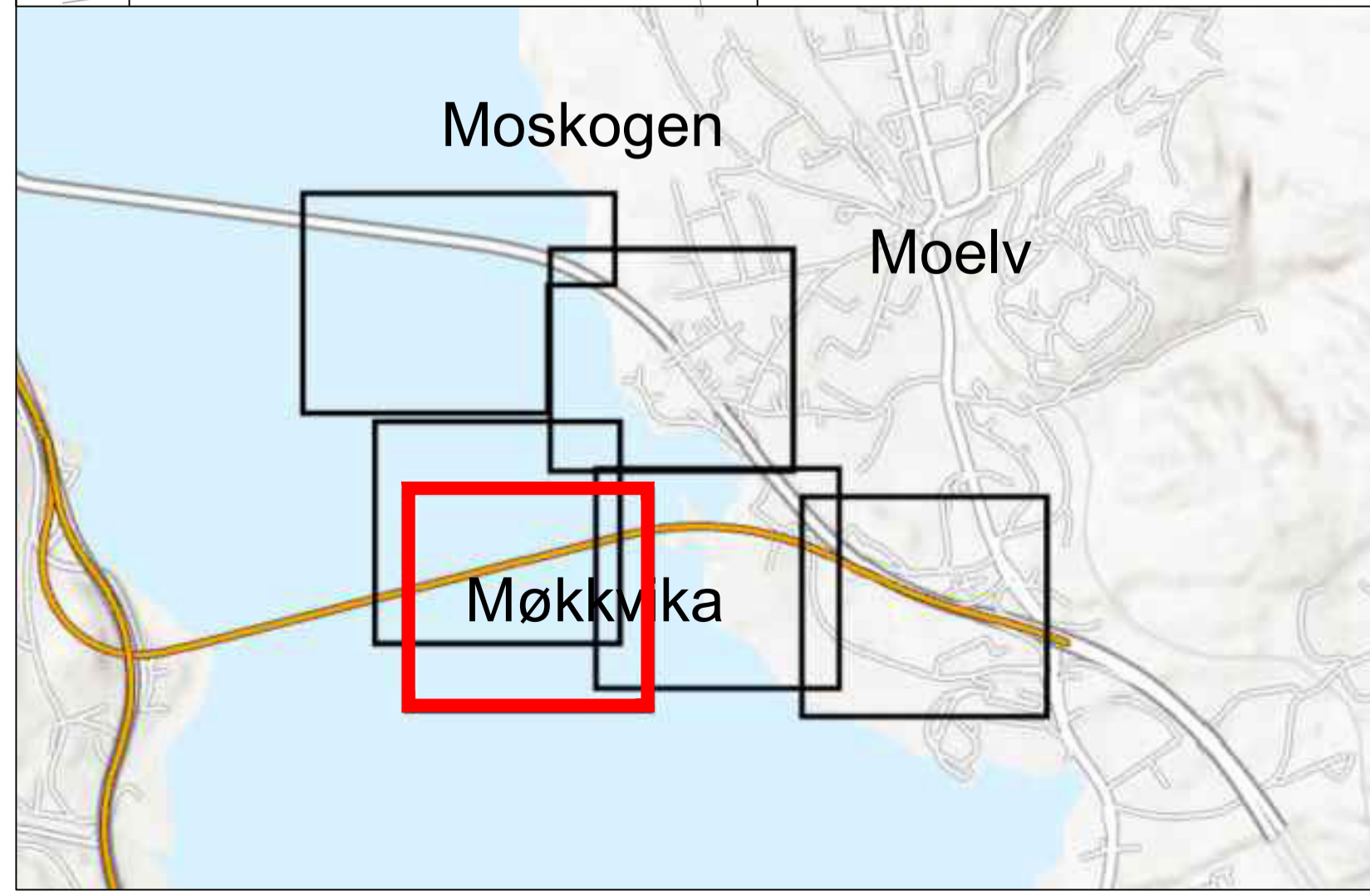
- Turveg



Revisjon		Saksnr.	Sign.
01 Revidert planforslag til behandling hos planmyndighet	30.05.2024		
02 Endringer etter offentlig ettersyn	23.01.2026		
03 Endringer etter begrenset 2. gangs høring	06.03.2026		
Detailregulering			
E6 Moelv - Roterud	Kilde for basiskart: Kartverket Geodata AS	PlanID:	2019066936
Alternativ 2	Dato for basiskart: 06.05.2024	Forslagstiller:	Nye Veier
	Ekvidistanse: 1 m	Kartreferanse:	EUREF89,NTM10
	f = felles	Kartgrunnlag:	FKB,NN2000
	o = offentlig	Målestokk:	1:1000(A1)
	Ingen bokstav = privat		
Saksbehandling iht. plan- og bygningsloven	Dato	Saksnr.	Sign.
Kommunestyret sitt vedtak			
2. gangs behandling			
Offentlig ettersyn fra	28.06 - 19.09.2024		
1.gangs behandling	12.06.2024	053/24	
Kunngjøring av oppstart av planarbeid	08.10.2022		
	Dato: 26.01.2024	Utført av:	Tegningsnummer:
		COWI	R205



GJØVIK KOMMUNE
 RINGSAKER KOMMUNE



Tegnforklaring

Reguleringsplan PBL 2008

- §12-5. Nr. 1 - Bebyggelse og anlegg**
- BA Bebyggelse og anlegg
 - IND Industri
 - VA Vann- og avløpsanlegg
 - F/K/T Forretning/kontor/tjenesteyting

- §12-5. Nr. 2 - Samferdselsanlegg og teknisk infrastruktur**
- KV Kjøreveg
 - GS Gang-/sykkelveg
 - AVT Annen veggrunn - tekniske anlegg
 - AVG Annen veggrunn - grøntareal

- §12-5. Nr. 3 - Grønnstruktur**
- BG Blå/grønnstruktur
 - TV Turveg

- §12-5. Nr. 5 - Landbruks-, natur- og friluftformål samt reindrift**
- FL Friluftformål

- §12-5. Nr. 6 - Bruk og vern av sjø og vassdrag med tilhørende strandsone**
- BSV Bruk og vern av sjø og vassdrag med tilhørende strandsone
 - NSV Naturområde i sjø og vassdrag
 - VAA Angitt formål i sjø og vassdrag med eller uten tilhørende strandsone kombinert med andre angitte hovedformål

- §12-6 - Hensynssoner**
- H140 Frisikt
 - H310 Kvikkleire
 - H320 Flomfare
 - H370 Høyspenningsanlegg (inkl høyspentkabler)
 - H530 Hensyn friluftsliv

- H570 Bevaring kulturmiljø
- H730 Båndlegging etter lov om kulturminner

- §12-7 - Bestemmelseområder**
- #1 og #2 Midlertidig bygge- og anleggsområde
 - #3 Handlingsrom konstruksjoner
 - #4 Midlertidig avvanningsområde
 - #5 Krav om detaljregulering
 - #6 Krav om felles planlegging
 - #7 Kulturminne som søkes frigitt
 - #8 Krav til utomhusplan

- Linjesymbol**
- Plangrense
 - Formålgrense
 - Bestemmelsegrense
 - Midlertidig bygge- og anleggsgrense
 - Grense for sikringszone
 - Grense for faresone
 - Grense for angitt hensynssone
 - Grense for båndleggingszone
 - Byggegrense
 - Bebyggelse som forutsettes fjernet
 - Frisiktlinje
 - Regulert støyskjerm
 - Bru
 - Tunnel

- Punktsymboler**
- Avkjørsel - både inn og utkjøring

- Illustrasjonslinje**
- Turveg

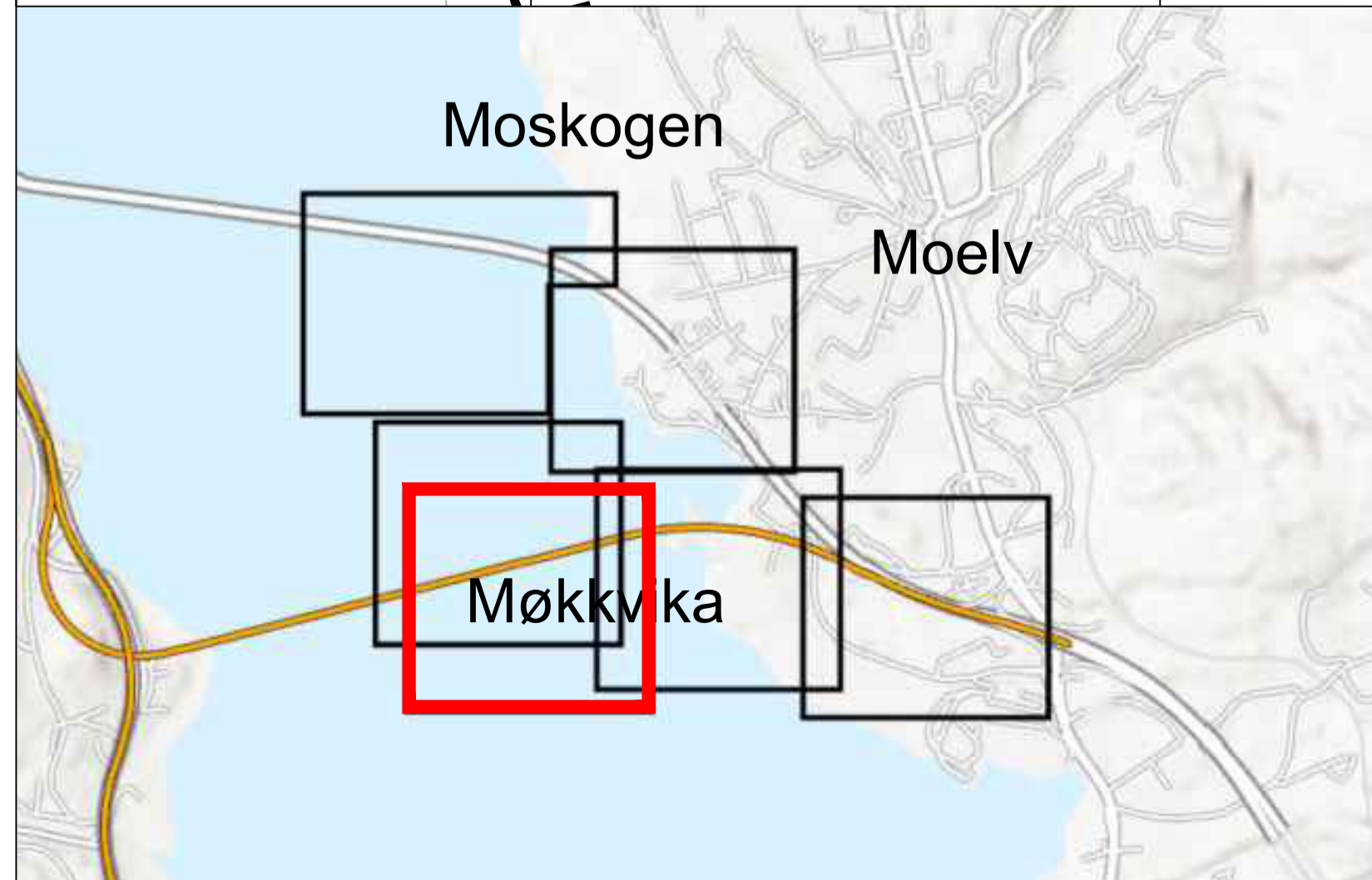
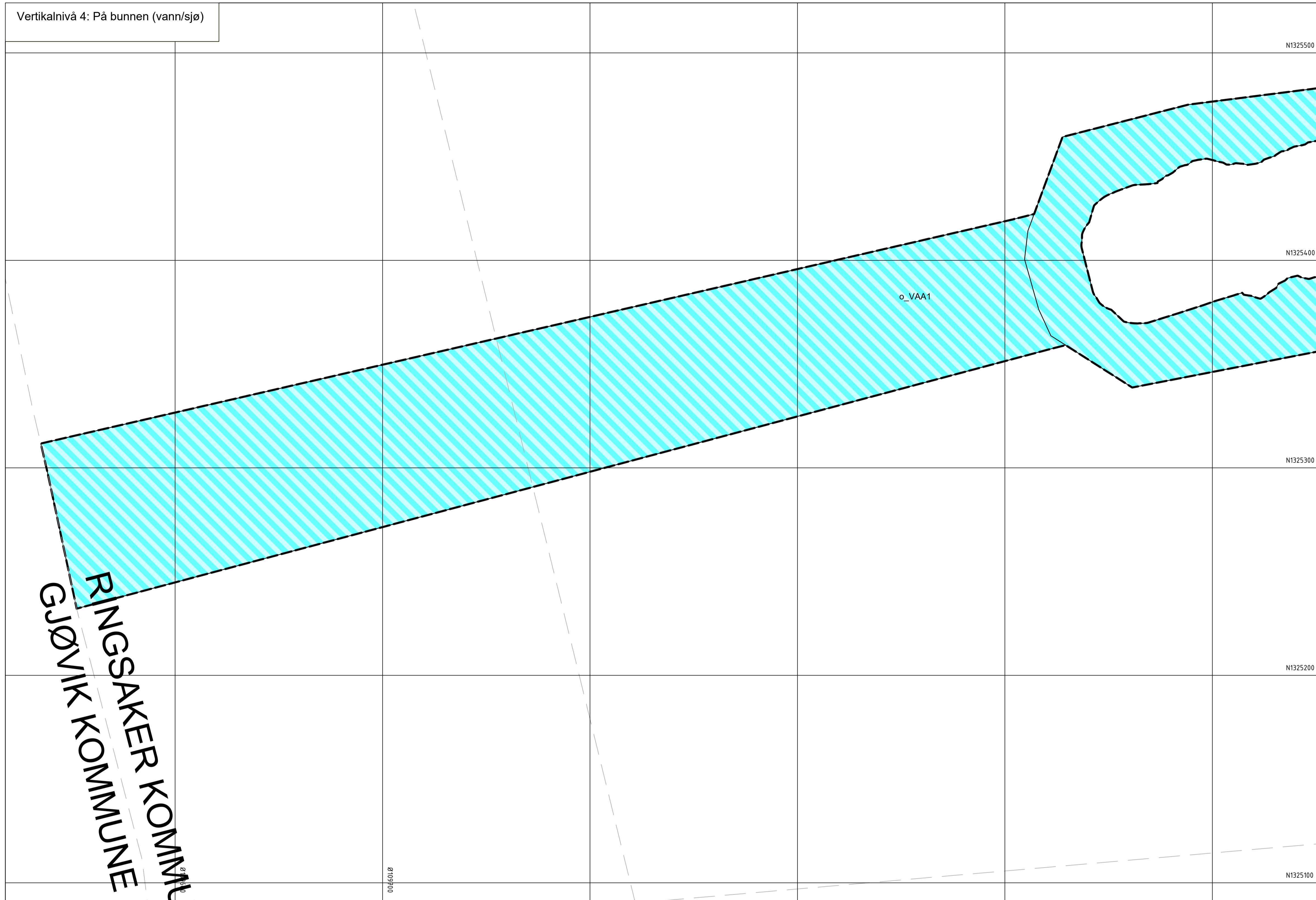


Revisjon	Dato	Saksnr.	Sign.
01 Revidert planforslag til behandling hos planmyndighet	30.05.2024		
02 Endringer etter offentlig ettersyn	23.01.2026		
03 Endringer etter begrenset 2. gangs høring	06.03.2026		

Detaljregulering E6 Moelv - Roterud Alternativ 2	Kilde for basiskart: Kartverket Geodata AS Dato for basiskart: 06.05.2024 Ekvdistanse: 1 m f = felles o = offentlig Ingen bokstav = privat	PlanID: 2019066936 Forslagsstiller: Nye Veier Kartreferanse: EUREF89,NTM10 Kartgrunnlag: FKB,NN2000 Målestokk: 1:1000(A1)
---	---	---

Saksbehandling iht. plan- og bygningsloven	Dato	Saksnr.	Sign.
Kommunestyret sitt vedtak			
2. gangs behandling			
Offentlig ettersyn fra	28.06 - 19.09.2024		
1. gangs behandling	12.06.2024	053/24	
Kunngjøring av oppstart av planarbeid	08.10.2024		

Ringsaker kommune	NyeVeier	Dato: 26.01.2024	Utarbeidet av: COWI	Tegningsnummer: R206
-------------------	----------	------------------	----------------------------	-----------------------------



N132500
N1325400
N1325300
N1325200
N1325100
N1325000

Tegnforklaring

Reguleringsplan PBL 2008

§12-5. Nr. 1 - Bebyggelse og anlegg

- BA Bebyggelse og anlegg
- IND Industri
- VA Vann- og avløpsanlegg
- F/K/T Forretning/kontor/tjenesteyting

§12-5. Nr. 2 - Samferdselsanlegg og teknisk infrastruktur

- KV Kjøreveg
- GS Gang-/sykkelveg
- AVT Annen veggrunn - tekniske anlegg
- AVG Annen veggrunn - grøntareal

§12-5. Nr. 3 - Grønnstruktur

- BG Blå/grønnstruktur
- TV Turveg

§12-5. Nr. 5 - Landbruks-, natur- og friluftformål samt reindrift

- FL Friluftformål

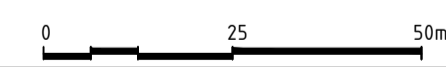
§12-5. Nr. 6 - Bruk og vern av sjø og vassdrag med tilhørende strandsone

- BSV Bruk og vern av sjø og vassdrag med tilhørende strandsone
- NSV Naturområde i sjø og vassdrag
- VAA Angitt formål i sjø og vassdrag med eller uten tilhørende strandsone kombinert med andre angitte hovedformål

§12-6 - Hensynssoner

- H140 Frisikt
- H310 Kvikkleire
- H320 Flomfare
- H370 Høyspenningsanlegg (inkl høyspentkabler)
- H530 Hensyn friluftsliv

- H570 Bevaring kulturmiljø
 - H730 Båndlegging etter lov om kulturminner
- §12-7 - Bestemmelseområder**
- #1 og #2 Midlertidig bygge- og anleggsområde
 - #3 Handlingsrom konstruksjoner
 - #4 Midlertidig avvanningsområde
 - #5 Krav om detaljregulering
 - #6 Krav om felles planlegging
 - #7 Kulturminne som søkes frigitt
 - #8 Krav til utomhusplan
- Linjesymbol**
- Plangrense
 - Formålgrense
 - Bestemmelsegrense
 - Midlertidig bygge- og anleggs grense
 - Grense for faresone
 - Grense for angitt hensynssone
 - Grense for båndleggingszone
 - Byggegrense
 - Bebyggelse som forutsettes fjernet
 - Frisiktlinje
 - Regulert støyskjerm
 - Bru
 - Tunnel
- Punktsymbol**
- Avkjørsel - både inn og utkjøring
- Illustrasjonslinje**
- Turveg

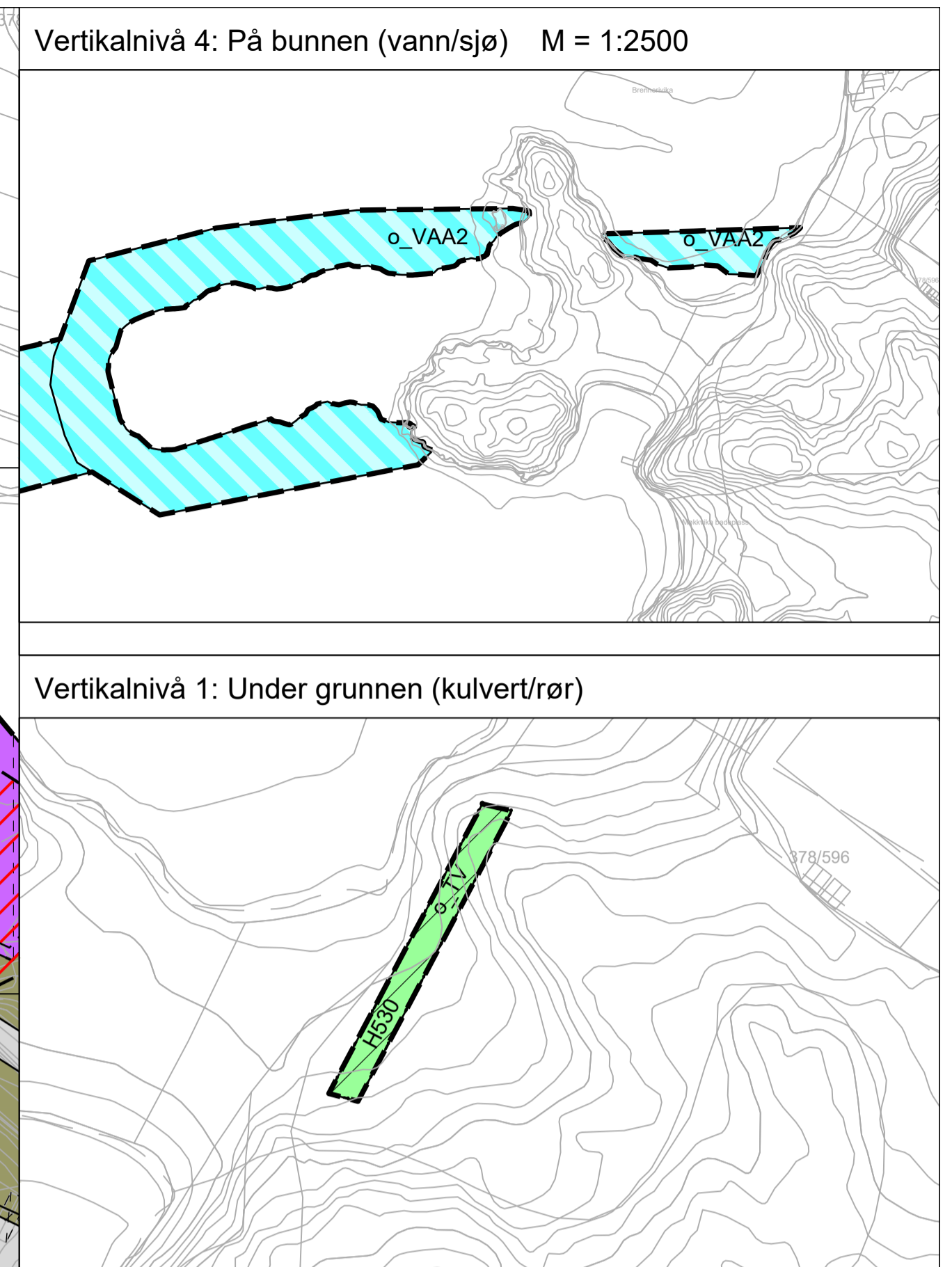
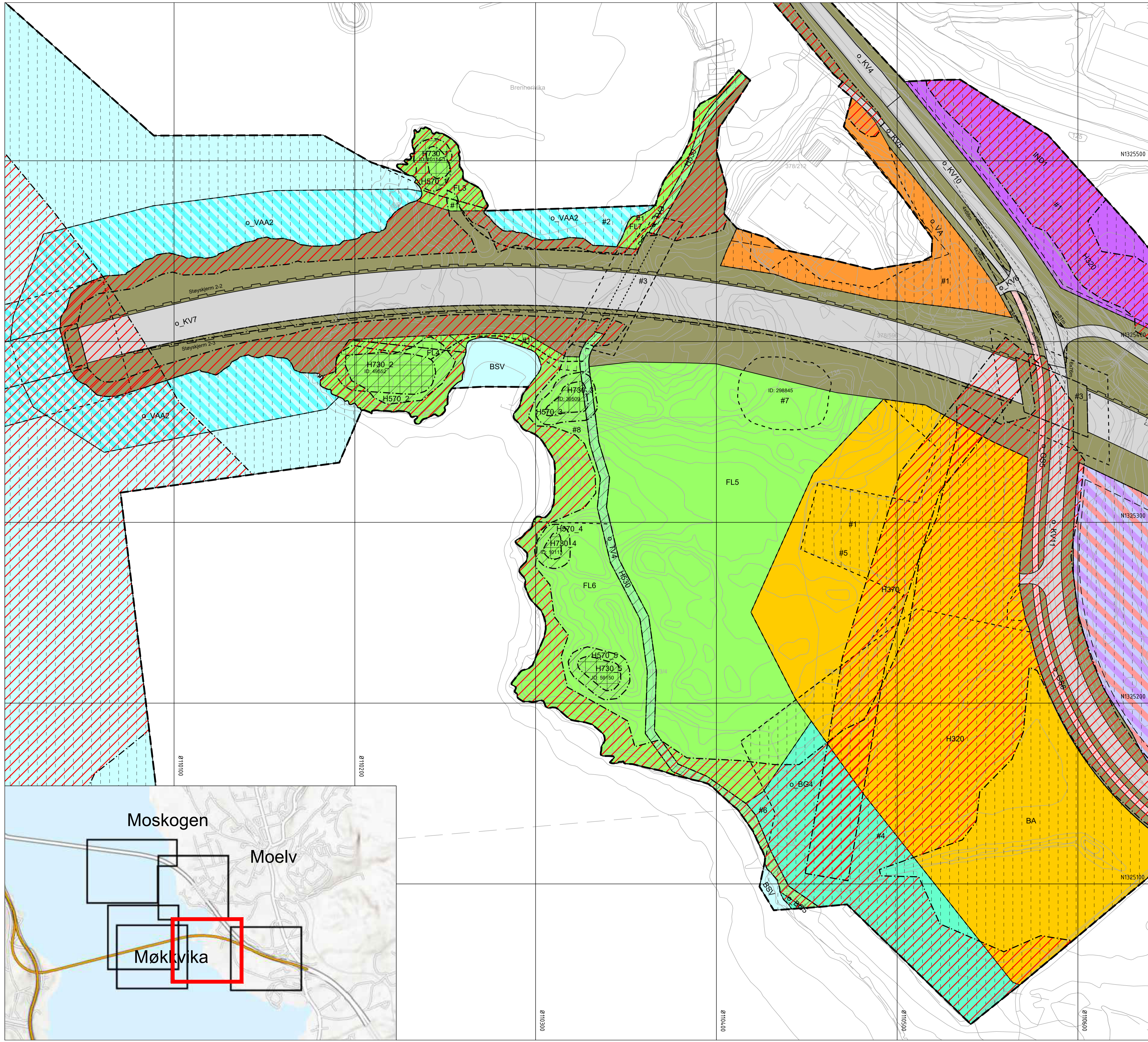


Revisjon	Dato	Saksnr.	Sign.
01 Revidert planforslag til behandling hos planmyndighet	30.05.2024		
02 Endringer etter offentlig ettersyn	23.01.2026		
03 Endringer etter begrenset 2. gangs høring	06.03.2026		

Detaljregulering E6 Moelv - Roterud Alternativ 2	Kilde for basiskart: Kartverket Geodata AS Dato for basiskart: 06.05.2024 Ekvdistanse: 1 m f = felles o = offentlig Ingen bokstav = privat	PlanID: 2019066936 Forslagstiller: Nye Veier Kartreferanse: EUREF89,NTM10 Kartgrunnlag: FKB,NN2000 Målestokk: 1:1000(A1)
---	---	--

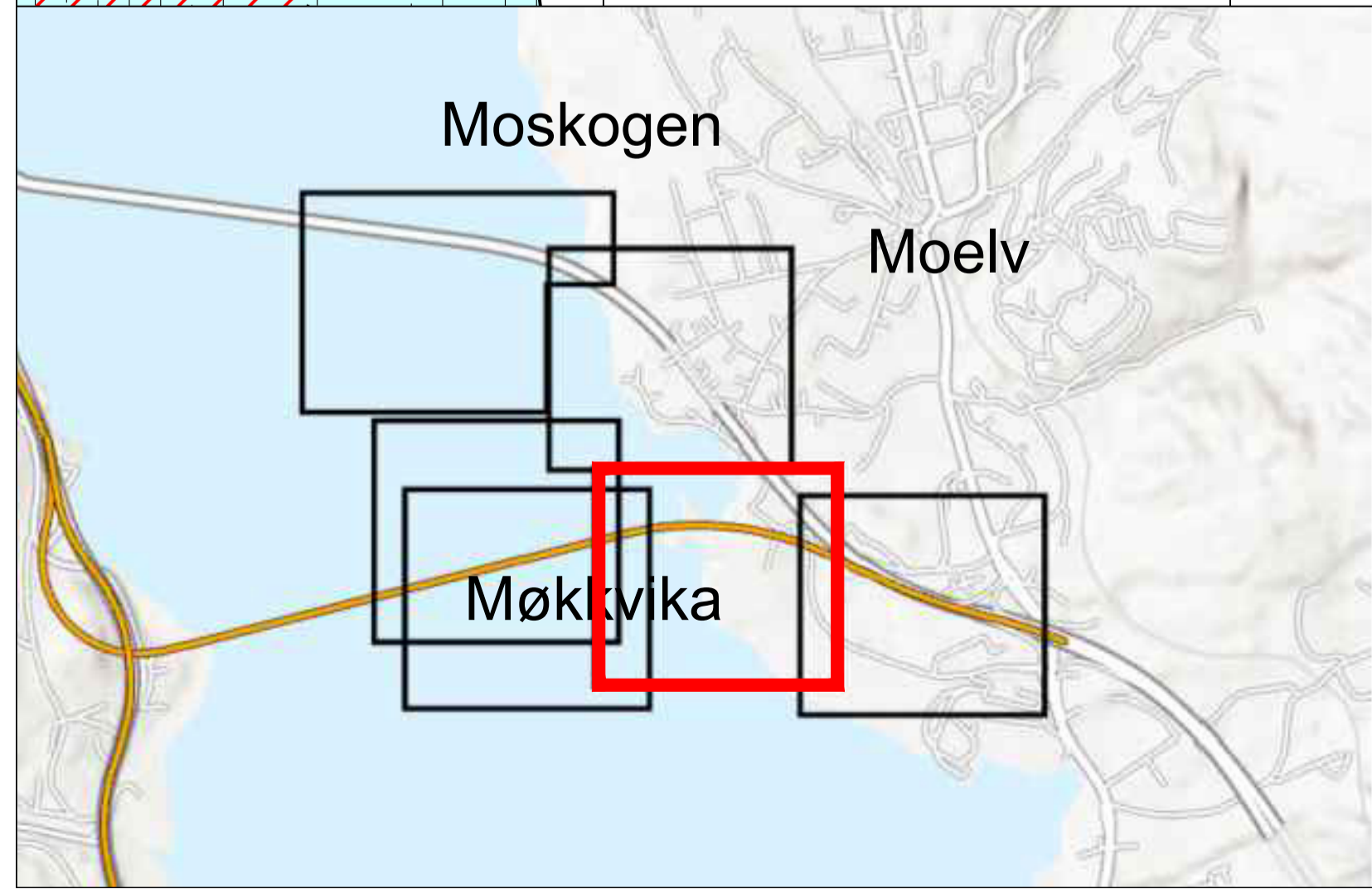
Saksbehandling iht. plan- og bygningsloven	Dato	Saksnr.	Sign.
Kommunestyret sitt vedtak			
2. gangs behandling			
Offentlig ettersyn fra	28.06 - 19.09.2024		
1.gangs behandling	12.06.2024	053/24	
Kunngjøring av oppstart av planarbeid	08.10.2022		

		Dato: 26.01.2024	Utarbeidet av: 	Tegningsnummer: R207
--	--	------------------	--------------------	--------------------------------



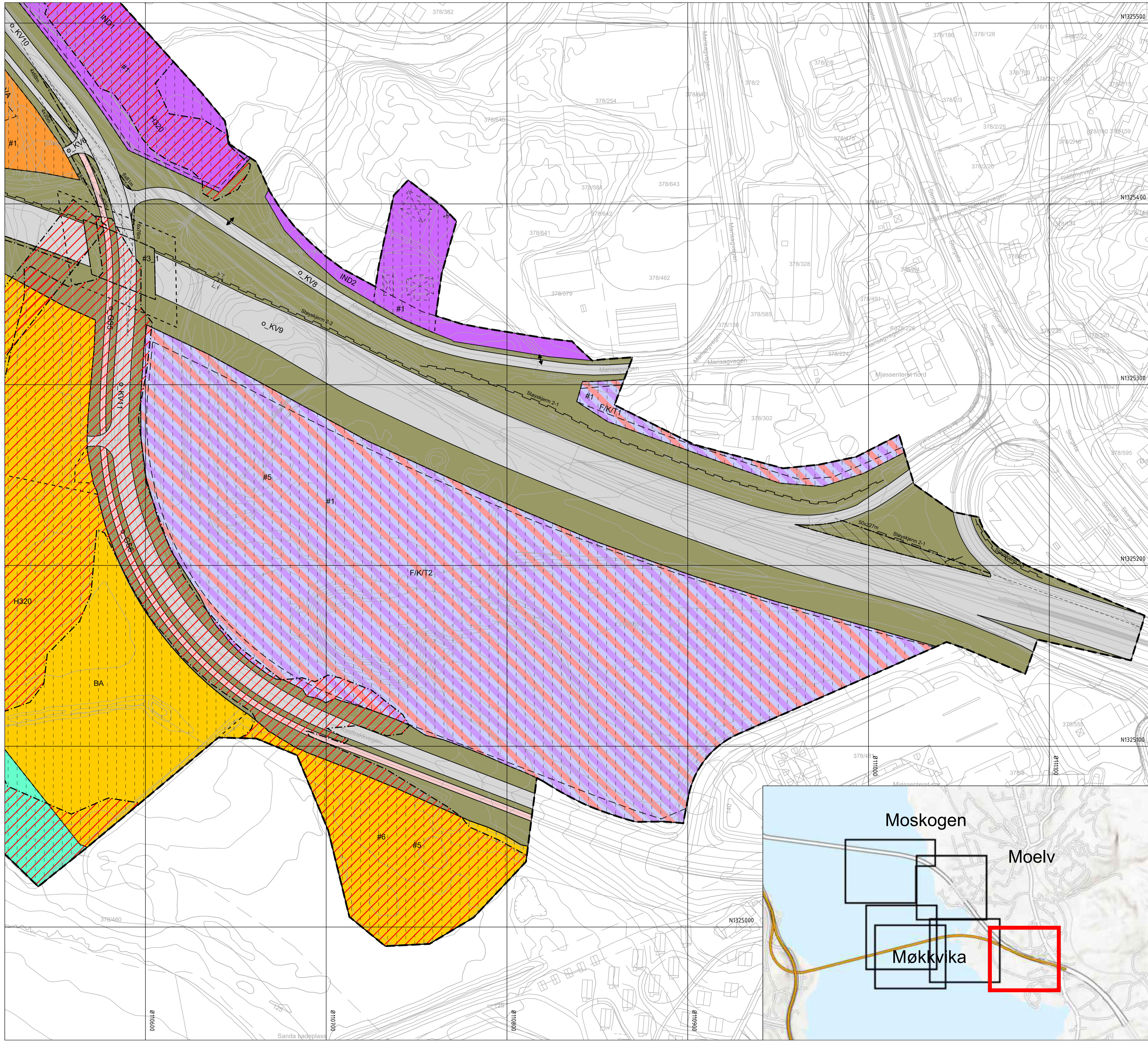
Tegnforklaring

- Reguleringsplan PBL 2008**
- §12-5. Nr. 1 - Bebyggelse og anlegg**
 - BA Bebyggelse og anlegg
 - IND Industri
 - VA Vann- og avløpsanlegg
 - F/K/T Forretning/kontor/tjenesteyting
 - §12-5. Nr. 2 - Samferdselsanlegg og teknisk infrastruktur**
 - KV Kjøreveg
 - GS Gang-/sykkelveg
 - AVT Annen veggrunn - tekniske anlegg
 - AVG Annen veggrunn - grøntareal
 - §12-5. Nr. 3 - Grønnstruktur**
 - BG Blå/grønnstruktur
 - TV Turveg
 - §12-5. Nr. 5 - Landbruks-, natur- og friluftsmål samt reindrift**
 - FL Friluftsmål
 - §12-5. Nr. 6 - Bruk og vern av sjø og vassdrag med tilhørende strandsone**
 - BSV Bruk og vern av sjø og vassdrag med tilhørende strandsone
 - NSV Naturområde i sjø og vassdrag
 - VAA Angitt formål i sjø og vassdrag med eller uten tilhørende strandsone kombinert med andre angitte hovedformål
 - §12-6 - Hensynssoner**
 - H140 Frisikt
 - H310 Kvikkleire
 - H320 Flomfare
 - H370 Høyspenningsanlegg (inkl høyspentkabler)
 - H530 Hensyn friluftsliv
- §12-7 - Bestemmelsesområder**
- #1 og #2 Midlertidig bygge- og anleggsområde
 - #3 Handlingsrom konstruksjoner
 - #4 Midlertidig avvanningsområde
 - #5 Krav om detaljregulering
 - #6 Krav om felles planlegging
 - #7 Kulturminne som søkes friggitt
 - #8 Krav til utomhusplan
- Linjesymbol**
- Plangrense
 - Formålgrense
 - - - Bestemmelsegrense
 - - - Midlertidig bygge- og anleggsgrense
 - - - Grense for sikringszone
 - - - Grense for faresone
 - - - Grense for angitt hensynssone
 - - - Grense for båndleggingszone
 - - - Byggegrense
 - - - Bebyggelse som forutsettes fjernet
 - - - Frisiktlinje
 - - - Regulert støyskjerm
 - - - Bru
 - - - Tunnel
- Punktsymboler**
- ← Avkjørsel - både inn og utkjøring
- Illustrasjonslinje**
- - - Turveg

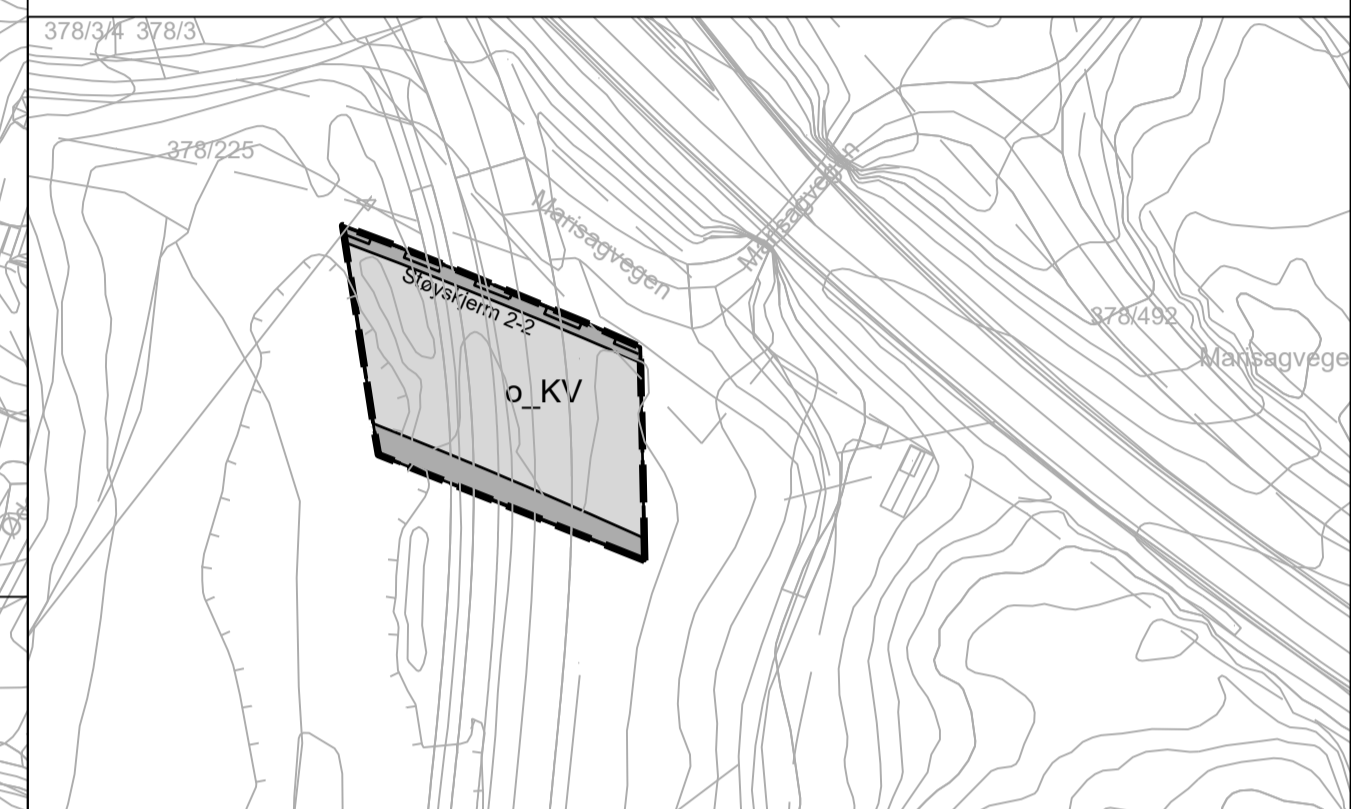


Revisjon	Dato	Saksnr.	Sign.
01	Revidert planforslag til behandling hos planmyndighet	30.05.2024	
02	Endringer etter offentlig ettersyn	23.01.2026	
03	Endringer etter begrenset 2. gangs høring	06.03.2026	

Detailregulering		Kilde for basiskart: Kartverket Geodata AS		PlanID:
E6 Moelv - Roterud		Dato for basiskart: 06.05.2024	Ekvidistanse: 1 m	2019060936
Alternativ 2		f = felles	o = offentlig	Forslagsstiller: Nye Veier
Ringsaker Kommune		Ingen bokstav = privat		Kartreferanse: EUREF89/NTM10
Saksbehandling iht. plan- og bygningssloven		Dato	Saksnr.	Kartgrunnlag: FKB/NN2000
Kommunestyret sitt vedtak				Målestokk: 1:1000(A1)
2. gangs behandling				Saksnr.
Offentlig ettersyn fra		28.06 - 19.09.2024		Sign.
1.gangs behandling		12.06.2024	053/24	
Kunngjøring av oppstart av planarbeid		08.10.2022		
		Dato: 26.01.2024		Utarbeidet av: COWI
				Tegningsnummer: R208



Vertikalnivå 3: Over grunnen (bru)



Tegnforklaring

Reguleringsplan PBL 2008

- §12-5. Nr. 1 - Bebyggelse og anlegg**
- BA Bebyggelse og anlegg
 - IND Industri
 - VA Vann- og avløpsanlegg
 - F/K/T Forretning/kontor/tjenesteyting

- §12-5. Nr. 2 - Samferdselsanlegg og teknisk infrastruktur**
- KV Kjøreveg
 - GS Gang-/sykkelveg
 - AVT Annen veggrunn - tekniske anlegg
 - AVG Annen veggrunn - grøntareal

- §12-5. Nr. 3 - Grønnstruktur**
- BG Blå/grønnstruktur
 - TV Turveg

- §12-5. Nr. 5 - Landbruks-, natur- og friluftsmål samt reindrift**
- FL Friluftsmål

- §12-5. Nr. 6 - Bruk og vern av sjø og vassdrag med tilhørende strandsone**
- BSV Bruk og vern av sjø og vassdrag med tilhørende strandsone
 - NSV Naturområde i sjø og vassdrag
 - VAA Angitt formål i sjø og vassdrag med eller uten tilhørende strandsone kombinert med andre angitte hovedformål

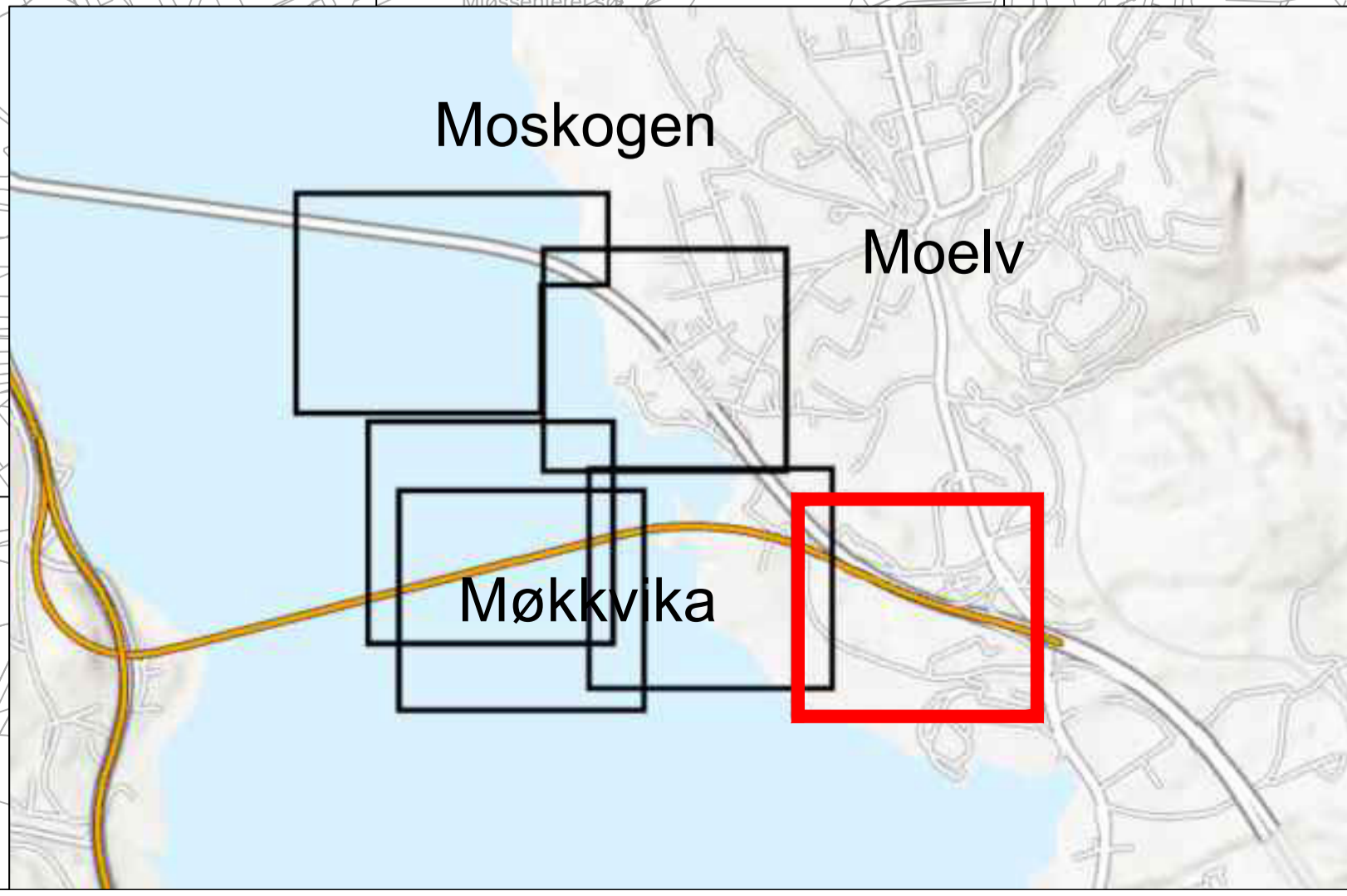
- §12-6 - Hensynssoner**
- H140 Frisikt
 - H310 Kvikkleire
 - H320 Flomfare
 - H370 Høyspenningsanlegg (inkl høyspentkabler)
 - H530 Hensyn friluftsliv

- §12-7 - Bestemmelsesområder**
- #1 og #2 Midlertidig bygge- og anleggsområde
 - #3 Handlingsrom konstruksjoner
 - #4 Midlertidig avvanningsområde
 - #5 Krav om detaljregulering
 - #6 Krav om felles planlegging
 - #7 Kulturminne som søkes frigitt
 - #8 Krav til utomhusplan

- Linjesymbol**
- Plangrense
 - Formålgrense
 - Bestemmelsegrense
 - Midlertidig bygge- og anleggsgrense
 - Grense for sikringszone
 - Grense for faresone
 - Grense for angitt hensynssone
 - Grense for båndleggingszone
 - Byggegrense
 - Bebyggelse som forutsettes fjernet
 - Frisiktlinje
 - Regulert støyskjerm
 - Bru
 - Tunnel

- Punktsymboler**
- Avkjørsel - både inn og utkjøring

- Illustrasjonslinje**
- Turveg



Revisjon	Dato	Saksnr.	Sign.
01 Revidert planforslag til behandling hos planmyndighet	30.05.2024		
02 Endringer etter offentlig ettersyn	23.01.2026		
03 Endringer etter begrenset 2. gangs høring	06.03.2026		

Detailregulering		Kilde for basiskart: Kartverket Geodata AS		PlanID:
E6 Moelv - Roterud		Dato for basiskart:	06.05.2024	2019060936
Alternativ 2		Ekvidistanse:	1 m	Forslagsstiller: Nye Veier
Ringsaker Kommune		f = felles		Kartreferanse: EUREF89/NTM10
Saksbehandling iht. plan- og bygningsloven		o = offentlig		Kartgrunnlag: FKBN2000
Kommunestyret sitt vedtak		Ingen bokstav = privat		Målestokk: 1:1000(A1)
2. gangs behandling		Dato		Saksnr.
Offentlig ettersyn fra				Sign.
1. gangs behandling		28.06 - 19.09.2024		
Kunngjøring av oppstart av planarbeid		12.06.2024	053/24	
		08.10.2022		
		Dato: 26.01.2024	Utarbeidet av: COWI	Tegningsnummer: R209