




Budeiberget naturreservat

Nordre Land kommune, Innlandet

-  Grense for verneområdet
-  Veg, jf. verneforskrift
-  Traktorveg, jf. verneforskrift

Målestokk: 1:10 000 i A3
Ekvidistans: 5 m
Rutenett: WGS 1984 UTM sone 32
Kartgrunnlag: FKB
Kilde: Kartverket, Geovekst og kommunene
0 0,1 0,2 0,3 0,4 0,5 km
Kartproduksjon: Fylkesmannen i Innlandet
Klima- og miljødepartementet, juni 2020

