

## **Forslag om vern av Ramfoss naturreservat i Modum kommune i Viken fylke**

Fastsatt ved kongelig resolusjon .....med hjemmel i lov 19. juni 2009 nr.100 om forvaltning av naturens mangfold (naturmangfoldloven) § 34 jf. § 37 og § 62. Fremmet av Klima- og miljødepartementet.

### **§ 1 Formål**

Formålet med forskriften er å bevare et område som representerer en bestemt type natur i form av høyproduktiv granskog rik på død ved og forekomster av kildegranskog. Videre er formålet å ivareta et område som har særskilt betydning for biologisk mangfold ved at det er leveområde for flere truede lavarter, i tillegg til å bevare en spesiell geologisk forekomst i form av store grusavsetninger.

Det er en målsetting å beholde verneverdiene i mest mulig urørt tilstand, og eventuelt videreutvikle dem.

### **§ 2 Geografisk avgrensning**

Naturreservatet berører gnr./bnr. 146/1 i Modum kommune. Naturreservatet dekker et totalareal på ca. 559 dekar. Grensene for naturreservatet går fram av kart datert Klima- og miljødepartementet [dato]. Der grensa for verneområdet følger Snarumselva ovenfor Ramfoss kraftstasjon, følger vernegrensa strandlinja ved høyeste regulerte vannstand. Der grensa for verneområdet følger Snarumselva nedenfor Ramfoss kraftstasjon, følger vernegrensa strandlinja ved middels vannstand. De nøyaktige grensene for naturreservatet skal avmerkes i marka. Knekkpunktene skal koordinatfestes.

Verneforskriften med kart oppbevares i Modum kommune, hos Statsforvalteren i Oslo og Viken, i Miljødirektoratet og i Klima- og miljødepartementet.

### **§ 3 Vernebestemmelser**

I naturreservatet må ingen foreta noe som forringer verneverdiene angitt i verneformålet.

I naturreservatet gjelder følgende vernebestemmelser:

- a. Vegetasjonen, herunder døde busker og trær, er vernet mot skade og ødeleggelse. Det er forbudt å fjerne planter og sopp (inkludert lav) eller deler av disse fra naturreservatet. Planting eller såing av trær og annen vegetasjon er forbudt.
- b. Dyrelivet, herunder reirplasser og hiområder, er vernet mot skade, ødeleggelse og unødige forstyrrelse. Utsetting av dyr er forbudt.
- c. Det må ikke iverksettes tiltak som kan endre naturmiljøet, som f.eks. oppføring av bygninger, anlegg, gjerder, andre varige eller midlertidige innretninger, parkering av campingvogner, brakker e.l., framføring av luftledninger, jordkabler, kloakkledninger, bygging av veier, drenering eller annen form for tørrlegging, uttak, oppfylling og lagring av masse, utføring av kloakk eller andre konsentrerte forurensningstilførsler, opplag av båter, henleggelse av avfall, gjødsling, kalking eller bruk av kjemiske bekjempingsmidler. Forsøpling er forbudt. Opplistingen av tiltak er ikke uttømmende.
- d. Bruk av naturreservatet til idrettsarrangementer eller andre større arrangementer er forbudt.

### **§ 4 Generelle unntak fra vernebestemmelsene**

Vernebestemmelsene i § 3 annet ledd er ikke til hinder for:

- a. Sanking av bær og matsopp.
- b. Jakt, fangst og fiske i samsvar med gjeldende lovverk.
- c. Felling av store rovdyr i samsvar med gjeldende lovverk.

- d. Beiting.
- e. Utsetting av saltsteiner.
- f. Drift og vedlikehold, samt nødvendig istandsetting ved akutt utfall på eksisterende energi- og kraftanlegg.
- g. Oppgradering og fornyelse av kraftledninger for heving av spenningsnivå og øking av linjetverrsnitt når dette ikke forutsetter vesentlige fysiske endringer i forhold til verneformålet.
- h. Vedlikehold av lensefeste i tilknytning til Ramfoss kraftverk, samt rydding av vegetasjon rundt lensefeste.
- i. Vedlikehold og nødvendig vegetasjonsrydding i eksisterende bilvei og traktorvei avmerket på vernekartet i henhold til tilstand på vernetidspunktet.
- j. Bålbrenning med tørrkvist fra bakken eller medbrakt ved i samsvar med gjeldende lovverk.
- k. Oppsetting av midlertidige mobile jakttårn for storviltjakt og forsiktig rydding av kvist og småbusker i skuddfeltet.
- l. Merking, rydding og vedlikehold av eksisterende stier.

### **§ 5 Regulering av ferdsel**

All ferdsel skal skje varsomt og ta hensyn til vegetasjon, dyreliv og kulturminner.

I naturreservatet gjelder følgende bestemmelser om ferdsel:

- a. Motorisert ferdsel til lands og til vanns er forbudt, herunder start og landing med luftfartøy.
- b. Utenom eksisterende veger og stier er bruk av sykkel og hest og kjerre samt ridning forbudt.

### **§ 6 Generelle unntak fra ferdselsbestemmelsene**

Ferdselsbestemmelsene i § 5 er ikke til hinder for gjennomføring av militær operativ virksomhet og tiltak i forbindelse med ambulanse-, politi-, brannvern-, rednings- og oppsynsvirksomhet, samt gjennomføring av skjøtsels- og forvaltningsoppgaver som er bestemt av forvaltningsmyndigheten. Unntaket gjelder ikke øvingsvirksomhet.

Ferdselsbestemmelsene i § 5 annet ledd er ikke til hinder for:

- a. Nødvendig motorferdsel i forbindelse med uttransport av syke og skadde bufe. Kjøretøy som benyttes skal være skånsomt mot markoverflaten. Det skal gis melding til ansvarlig oppsyn for verneområdet i forkant av kjøring.
- b. Nødvendig uttransport av felt elg, hjort og villsvin med lett beltekjøretøy som ikke setter varige spor i terrenget.
- c. Landing og start med Forsvarets luftfartøy.
- d. Motorisert ferdsel på bilvei inntegnet på vernekartet.
- e. Nødvendig motorferdsel på traktorvei avmerket på vernekartet for uttransport av felt elg, hjort og villsvin.
- f. Nødvendig motorisert ferdsel i forbindelse med aktiviteter nevnt i § 4 g.
- g. Nødvendig motorferdsel i forbindelse med akutt utfall på eksisterende energi- og kraftanlegg. Det skal i ettertid sendes melding til forvaltningsmyndigheten.
- h. Landing og start med Forsvarets luftfartøy

### **§ 7 Spesifiserte dispensasjonsbestemmelser**

Forvaltningsmyndigheten kan etter søknad gi dispensasjon til:

- a. Avgrenset bruk av naturreservatet for aktiviteter nevnt i § 3 d.
- b. Istandsetting, vedlikehold og skjøtsel av kulturminner.
- c. Tiltak i forbindelse med forvaltning av vilt og fisk.

- d. Bruk av reservatet i miljøtilpasset reiselivsvirksomhet etter plan godkjent av forvaltningsmyndigheten.
- e. Oppsetting av gjerde for husdyrbeite.
- f. Opplag av båter
- g. Oppgradering eller fornyelse av kraftledninger som ikke faller inn under § 4 f.
- h. Nødvendig motorferdsel i forbindelse med drift, vedlikehold, oppgradering og fornyelse av kraftledninger.
- i. Nødvendig motorferdsel på snødekt mark i forbindelse med formål nevnt i § 4 e og § 7 b og e.

#### **§ 8 Generelle dispensasjonsbestemmelser**

Forvaltningsmyndigheten kan gjøre unntak fra forskriften dersom det ikke strider mot vernevedtakets formål og ikke kan påvirke verneverdiene nevneverdig, eller dersom sikkerhetshensyn eller hensynet til vesentlige samfunnsinteresser gjør det nødvendig, jf. naturmangfoldloven § 48.

#### **§ 9 Skjøtsel**

Forvaltningsmyndigheten, eller den forvaltningsmyndigheten bestemmer, kan iverksette tiltak for å opprettholde eller oppnå den natur- eller kulturtilstand som er formålet med vernet jf. naturmangfoldloven § 47.

#### **§ 10 Forvaltningsplan**

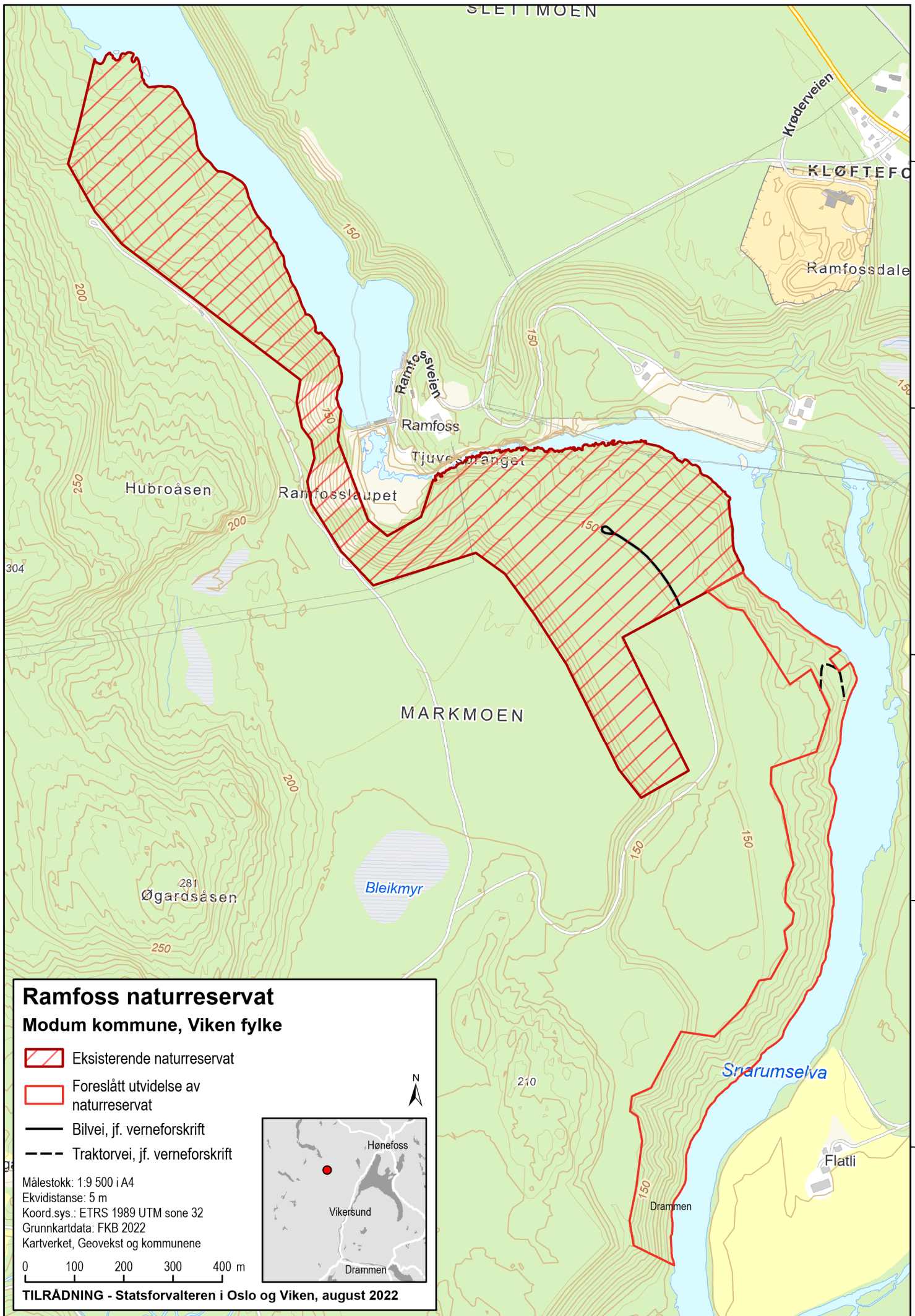
Det kan utarbeides forvaltningsplan med nærmere retningslinjer for forvaltning av naturreservatet. Forvaltningsplanen kan inneholde nærmere retningslinjer for gjennomføring av skjøtsel.

#### **§ 11 Forvaltningsmyndighet**





Miljødirektoratet fastsetter hvem som skal ha forvaltningsmyndighet etter denne forskriften.

#### **§ 12 Ikrafttredelse**

Denne forskriften trer i kraft straks. Samtidig oppheves forskrift 13. desember 2002 nr. 1536 Ramfoss naturreservat, Modum kommune, Buskerud.



**Ramfoss naturreservat**  
**Modum kommune, Viken fylke**

-  Eksisterende naturreservat
-  Foreslått utvidelse av naturreservat
-  Bilvei, jf. verneforskrift
-  Traktorvei, jf. verneforskrift



Målestokk: 1:9 500 i A4  
 Ekvidistanse: 5 m  
 Koord.sys.: ETRS 1989 UTM sone 32  
 Grunnkartdata: FKB 2022  
 Kartverket, Geovekst og kommunene



**TILRÅDNING - Statsforvalteren i Oslo og Viken, august 2022**