

Forskrift om vern av Nannestad kapellangård naturreservat, Nannestad kommune, Viken

Fastsatt ved kongelig resolusjon [dato] med hjemmel i lov 19. juni 2009 nr. 100 om forvaltning av naturens mangfold (naturmangfoldloven) § 34, jf. § 37 og § 62. Fremmet av Klima- og miljødepartementet.

§ 1 Formål

Formålet med naturreservatet er å bevare et område som består av en særegen ravine med dets biologiske mangfold i form av naturtyper, økosystemer og arter. Ravinelandskap og ravineskog er naturtyper som i en nasjonal målestokk er artsrike, truede og sjeldne.

§ 2 Geografisk avgrensning

Naturreservatet berører følgende gnr./bnr.: Nannestad kommune: 60/1, 60/35, 60/4, 61/1, 61/158, 61/2, 62/1 og 62/30.

Naturreservatet dekker et totalareal på ca. 370 daa. Grensene for naturreservatet går fram av kart datert Klima- og miljødepartementet [dato]. De nøyaktige grensene for naturreservatet skal avmerkes i marka. Knekkpunktene skal koordinatfestes.

Verneforskriften med kart oppbevares i Nannestad kommune, hos Statsforvalteren i Oslo og Viken, i Miljødirektoratet og i Klima- og miljødepartementet.

§ 3 Vernebestemmelser

I naturreservatet må ingen foreta seg noe som forringer verneverdiene angitt i verneformålet.

I naturreservatet gjelder følgende vernebestemmelser:

- a. vegetasjonen, herunder døde busker og trær, er vernet mot skade og ødeleggelse. Det er forbudt å fjerne planter og sopp inkludert lav eller deler av disse fra reservatet. Planting eller såing av trær og annen vegetasjon er forbudt.
- b. dyrelivet, herunder reirplasser og hiområder, er vernet mot skade, ødeleggelse og unødig forstyrrelse. Utsetting av dyr er forbudt.
- c. det må ikke iverksettes tiltak som kan endre naturmiljøet, som f.eks. oppføring av bygninger, anlegg, gjerder, eller andre varige eller midlertidige innretninger, parkering av campingvogner, brakker e.l., framføring av luftledninger, jordkabler og kloakkledninger, bygging av veier, drenering og annen form for tørrlegging, uttak, oppfylling og lagring av masse, utslipp av kloakk eller annen form for forurensning, henleggelse av avfall, gjødsling, kalking og bruk av kjemiske bekjempingsmidler. Forsøpling er forbudt. Opplistingen av tiltak er ikke uttømmende.
- d. bruk av naturreservatet til større arrangementer er forbudt.
- e. bålbrekking er forbudt.

§ 4 Generelle unntak fra vernebestemmelsene

Vernebestemmelsene i § 3 annet ledd er ikke til hinder for:

- a. sanking av bær og matsopp.
- b. jakt og fangst i samsvar med gjeldende lovverk.
- c. felling av store rovdyr i samsvar med gjeldende lovverk.
- d. skånsom beiting.
- e. felling eller ringbarking av enkelttrær som ikke har spesiell verdi gjennom sitt særpreg eller for ivaretagelse av biologisk mangfold, for å unngå uakseptabel skyggevirksomhet på innmark. Dette gjelder for en sone på inntil 10 meter fra eksisterende innmark der vernegrensa følger grense mot innmark.

§ 5 Regulering av ferdsel

All ferdsel skal skje varsomt og ta hensyn til vegetasjon, dyreliv og kulturminner.

I naturreservatet gjelder følgende bestemmelser om ferdsel:

- a. motorisert ferdsel til lands og til vanns er forbudt, herunder landing og start med luftfartøy.
- b. sykling, ridning og bruk av hest er forbudt.

§ 6 Generelle unntak fra ferdselsbestemmelsene

Ferdselsbestemmelsene i § 5 er ikke til hinder for gjennomføring av militær operativ virksomhet og tiltak i forbindelse med ambulanse-, politi-, brannvern-, rednings- og oppsynsvirksomhet, samt gjennomføring av skjøtsels- og forvaltningsoppgaver som er bestemt av forvaltningsmyndigheten. Unntaket gjelder ikke øvingsvirksomhet.

Ferdselsbestemmelsene i § 5 annet ledd er ikke til hinder for:

- a. nødvendig motorferdsel for uttransport av syke og skadde bufe. Kjøretøy som benyttes skal være skånsomt mot markoverflaten. Det skal så raskt som mulig gis melding til ansvarlig oppsyn for verneområdet.
- b. nødvendig uttransport av felt elg og hjort med lett beltekjøretøy som ikke setter varige spor i terrenget.
- c. landing og start med Forsvarets luftfartøy.

§ 7 Spesifiserte dispensasjonsbestemmelser

Forvaltningsmyndigheten kan etter søknad gi dispensasjon til:

- a. istandsetting og vedlikehold og skjøtsel av kulturminner og gamle ferdselsveier.
- b. tiltak i forbindelse med forvaltning av vilt og fisk.
- c. vedlikehold og merking av eksisterende stier.
- d. avgrenset bruk av reservatet for aktiviteter nevnt i § 3 andre ledd bokstav d.
- e. utsetting av saltstein.
- f. oppsetting og vedlikehold av gjerder.
- g. felling eller ringbarking av enkelttrær som ikke har spesiell verdi gjennom sitt særpreg eller for ivaretagelse av biologisk mangfold, for å unngå uakseptabel skyggevirkning på eksisterende innmark. Dette gjelder utover sonen på 10 meter fra eksisterende innmark der vernegrensa følger grense mot innmark, jf. § 4 bokstav e. Trær som eventuelt felles skal forbli i naturreservatet.
- h. nødvendig vedlikehold av eksisterende dreneringsgrøfter som munner ut i ravinen og som er i bruk på vernetidspunktet.
- i. nødvendig motorferdsel i forbindelse med aktiviteter etter § 7 bokstav f og h.

§ 8 Generelle dispensasjonsbestemmelser

Forvaltningsmyndigheten kan gjøre unntak fra forskriften dersom det ikke strider mot vernevedtakets formål og ikke kan påvirke verneverdiene nevneverdig, eller dersom sikkerhetshensyn eller hensynet til vesentlige samfunnsinteresser gjør det nødvendig, jf. naturmangfoldloven § 48.

§ 9 Skjøtsel

Forvaltningsmyndigheten, eller den forvaltningsmyndigheten bestemmer, kan iverksette tiltak for å opprettholde eller oppnå den natur- eller kulturtilstand som er formålet med vernet, jf. naturmangfoldloven § 47.

§ 10 Forvaltningsplan

Det kan utarbeides forvaltningsplan med nærmere retningslinjer for forvaltning av naturreservatet. Forvaltningsplanen kan inneholde nærmere retningslinjer for gjennomføring av skjøtsel.

§ 11 Forvaltningsmyndighet



Miljødirektoratet fastsetter hvem som skal ha forvaltningsmyndighet etter denne forskriften.

§ 12 Ikrafttredelse


Denne forskriften trer i kraft straks. Samtidig oppheves forskrift 17. desember 2010 nr. 1630 om vern av Nannestad kapellangård naturreservat, Nannestad kommune, Akershus.

Nannestad kapellangård naturreservat

Nannestad kommune, Viken fylke

-  Eksisterende naturreservat
-  Foreslått utvidelse av naturreservat

Målestokk: 1:5000 i A4
Koord.sys.: ETRS 1989 UTM sone 32
Grunnkart: Kartverket, Geovekst og kommunene



TILRÅDING - Statsforvalteren i Oslo og Viken, august 2022

