


6967500
6967000
6966500
6966000
6965500
6965000
6964500

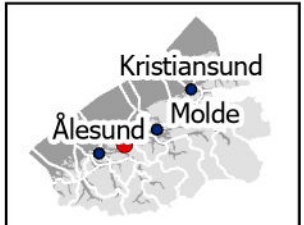

Grøtsura
Haram kommune, Møre og Romsdal fylke

 Grense for foreslått verneområde

Målestokk: 1: 12 000 i A4
Ekvidistans: 10 m
Koord.sys.: ETRS 1989 UTM Zone 32N
Grunnkartdata: FKB, N5 og N20 2021
Kartverket, Geovekst og Geodata AS

0 120 240 480 m

Kartproduksjon: Statsforvaltaren i Møre og Romsdal
Statsforvaltaren i Møre og Romsdal, februar 2024



68000 68500 69000 69500 70000