




Vormvik naturreservat

Klima- og miljødepartementet,
juni 2026

Vegårshei kommune
AGDER

-  Grense for verneområde
 -  Sti, jf. verneforskrift
 -  Traktorveg, jf. verneforskrift
- 0 100 200 m

Målestokk 1:5 000 i A4 utskrift
Ekvidistans: 5 m
UTM rutenett i EUREF89, sone 32N
Kartgrunnlag: Geodata AS, Kartverket,
Geovekst og kommunene
Kartproduksjon: Statsforvalteren i Agder

