




Statsforvalteren i Vestfold og Telemark



Regionalt miljøtilskudd i jordbruket RMP 2022

Informasjon til våronna



Søknadsfrist 15. oktober 2022

Bidra til bedre miljø!

Regionalt miljøtilskudd for Vestfold og Telemark er utarbeidet av Statsforvalteren i nært samarbeid med faglaga, landbruksrådgivingen, fylkeskommunen og kommunene i fylket. Det er ingen nye tiltak for 2022. Regelverket er «Forskrift om regionale miljøtilskudd i jordbruket, Vestfold og Telemark - RMP».

Flere vann og vassdrag i Vestfold og Telemark er sterkt påvirket av jordbruksdrift, og har ikke god nok miljøtilstand. Jordbruket må framover også ha økt oppmerksomhet på klimagassutslipp. Det er mange områder med verdifulle kulturlandskap i fylket vårt, og disse inneholder også stort naturmangfold og viktige kulturminner. Det er viktig at du som bonde tenker gjennom hvilke miljøtiltak som kan gjøres på din gård for å bedre vannmiljøet, redusere klimautslipp eller ivareta kulturlandskapet. Regionalt miljøtilskudd skal stimulere til en ekstra miljøinnsats, og tilskuddet kommer i tillegg til produksjonstilskuddet.


RMP-veileder 2022

Fullstendig oversikt og informasjon om de 29 tiltakene som det kan søkes om tilskudd til, ligger på vår [hjemmeside](#). Veiledningsheftet for 2022 sendes alle gårdbrukere seinere.

De *foreløpige* tilskuddssatsene er i all hovedsak de samme som før våronna i 2021. Det er gjort en liten justering i satsene til miljøavtale. Det er oppmerksomhet rundt å få hevet potten med RMP-midler. Hvis de økonomiske rammene for RMP økes i Jordbruksoppgjøret i mai, kan de *endelige* satsene for noen av tiltakene bli høyere.

Lykke til med årets vekstsesong og miljøtiltakene!

Statsforvalteren i Vestfold og Telemark, 6. april 2022



Tilskudd til tiltak i kulturlandskapet

Hovedprinsipp: Tilskudd kan kun gis det året det utføres drift, slått, rydding, beiting eller annen skjøtsel.

| Tiltak | Beskrivelser | Tiltaks- klasser | Enhet | Foreløpig sats kr | |
|--|--|------------------------|-------|-------------------|-----------------|
| | | | | Visse områder | Alle områder |
| Kulturlandskap | | | | | |
| Drift av bratt areal | For Telemark til fulldyrka og overflatedyrka arealer | Helning 1:5 | dekar | 200 | |
| | | Helning 1:3 | dekar | 300 | |
| Drift av beitelag | Beitelag med minst to medlemmer* | Storfe/hest | dyr | | 15 |
| | | Småfe | dyr | | 10 |
| Beiting av verdifulle jordbruks- landskap i innmark | Gjelder i prioriterte områder ** | Beiting | dekar | 150 | |
| Beiting av verdifulle jordbruks- landskap i utmark | Gjelder på øyer og i natur- verneområder v/kysten *** | Storfe/hest | dyr | 1 200 | |
| | | Småfe | dyr | 350 | |
| Slått av verdifulle jordbruks- landskap | Gjelder for Telemark i prioriterte områder ** | Slått | dekar | 200 | |
| Skjøtsel av gårdsdammer | Slått, rydding eller beiting | Dam | stk | | 800 |
| Biologisk mangfold | | | | | |
| Slått av slåttemark | Må være registrert i Naturbase og ikke motta tilskudd fra miljøforvaltningen | Svært viktig | dekar | | 2 000 |
| | | Viktig | dekar | | 2 000 |
| | | Lokalt viktig | dekar | | 2 000 |
| Skjøtsel av biologisk verdifulle arealer | Arealer med trua arter - planter og insekter på Norsk Rødliste | Slått | dekar | | 1 000 |
| | | Beiting | dekar | | 250 |
| Skjøtsel av trua naturtyper | Visse trua naturtyper registrert i Naturbase | Slått/rydding | dekar | | 500 |
| | | Beiting | dekar | | 250 |
| Skjøtsel av styvingstrær | Tilskudd det året treet styves | Tre | stk | | 800 |
| Soner for pollinerende insekter | Tilskudd til å så og skjøtte **** | Høy sats | meter | | 10 |
| Kulturminner og kulturmiljøer | | | | | |
| Drift av seter | Produksjon/døgn minst 45 l kumelk/25 l geitemelk i 6 uker | Egen foredling | seter | | 60 000 |
| | | Levering meieri | seter | | 60 000 |
| Skjøtsel av automatisk fredete kulturminner | Gravminner, hustufter, helleristninger og veifar | Slått | dekar | | 500 |
| | | Beiting | dekar | | 350 |
| Skjøtsel av steingjerder | I jordbrukslandskapet | Steingjerder | meter | | 5 |
| Skjøtsel av kulturhistoriske områder | Nasjonale områder (KULA), Fredete områder | Slått/rydding | dekar | 500 | |
| | | Beiting | dekar | 250 | |
| Friluftsliv | | | | | |
| Vedlikehold av turstier i jordbrukslandskapet | Gjelder delen av tursti over jordbruksareal | Lav tilrettelegging | meter | | 10 |

* Drift av beitelag: Søknadsfristen er 15. november.

** Prioriterte områder – verdifulle jordbrukslandskap:

- Telemark: Områder i hver kommune som tidligere er valgt ut etter visse kriterier
- Vestfold: Innmarksbeiter og marginale fulldyrka og overflatedyrka arealer på ravinebeiter
- Hele fylket: Områder som tidligere er ryddet og gjerdet med SMIL-tilskudd

*** Gjelder alle øyer uten broforbindelse, og naturvernområder langs kysten med avgrensning riksvei E-18.

**** Kantsoner på dyrka mark med bredde på minst 2 meter, som tilsåes med frøblandinger som blomstrer hele vekstsesongen. Kan kombineres med grasdekte kantsoner mot avrenning; krav er da bredde 6 meter. Tilskudd gis ikke til slike soner på grasarealer. Øvre grense for tilskudd per foretak er 2000 meter.

Tilskudd til tiltak mot utslipp til vann og luft

| Tiltak | Beskrivelser | Tiltaksklasser | Enhet | Foreløpig sats kr | |
|---|---|---------------------------------|-------|---------------------|---------------|
| | | | | Prioriterte områder | Andre områder |
| Avrenning til vann | | | | | |
| Ingen jordarbeiding om høsten | Korn, oljevekster, belgvekster, frøeng siste høstingsår, grønngjødsling, grønnfôrvekster og fôrmais | Erosjonsrisikoklasse 1 | dekar | 40 | 30 |
| | | Erosjonsrisikoklasse 1 med dråg | dekar | 60 | 50 |
| | | Erosjonsrisikoklasse 2 | dekar | 60 | 50 |
| | | Erosjonsrisikoklasse 2 med dråg | dekar | 150 | 100 |
| | | Erosjonsrisikoklasse 3 | dekar | 150 | 100 |
| | | Erosjonsrisikoklasse | dekar | 200 | 150 |
| Gras på arealer utsatt for erosjon | Gras på erosjonsutsatte arealer* | Erosjonsrisikoklasse 3 og 4 | dekar | 65 | 0 |
| Direktesådd høstkorn og høstoljevekster | På arealer som ikke er jordarbeidet | | dekar | 100 | 50 |
| Fangvekst som underkultur | I korn, oljevekster og belgvekster | | dekar | 120 | 90 |
| Fangvekst sådd etter høsting | Etter tidligkulturer av poteter og grønnsaker | | dekar | 250 | 200 |
| Grasdekte vannveier og grasstriper i åker | Gras i dråg - min 6 m bred Grasstriper i åker - min 2 m | Korn | meter | 25 | 20 |
| | | Potet/grønnsaker | meter | 35 | 30 |
| Grasdekt kantsone i åker | Grasdekt kantsone langs vann og vassdrag - minst 6 m bred | Korn | meter | 10 | 5 |
| | | Potet/grønnsaker | meter | 30 | 20 |
| Utslipp til luft | | | | | |
| Nedfelling eller nedlegging av husdyrgjødsel | I eng og åpen åker, gjelder også biorest | | dekar | 40 | 40 |
| Spredning av husdyrgjødsel med tilførselsslange | I tillegg til tilskudd til nedlegging eller nedfelling | | dekar | 35 | 35 |
| Plantevern | | | | | |
| Ugrasharving i åker | I korn og annet frø til modning inkl. fôrmais | Mekanisk ugrasbekjempelse | dekar | 80 | 80 |
| Ugrasbekjempelse i radkulturer | I poteter og grønnsaker | Mekanisk ugrasbekjempelse | dekar | 150 | 150 |
| Miljøavtale | | | | | |
| Miljøavtale for nedbørfelt Akersvannet (i kommunene Sandefjord og Tønsberg) | Frivillig ordning med ekstra tilskudd til kombinasjoner av miljøtiltak i nedbørfeltet ** | Trinn 1 | dekar | 100 | 0 |
| | | Trinn 2 | dekar | 150 | 0 |
| Klimarådgiving | Helhetlig gjennomgang på gårdsnivå med skriftlig rapport | En-til-en rådgiving | stk | 4 000 | 4 000 |
| | | Grupperådgiving | stk | 2 000 | 2 000 |

* Gras på arealer i erosjonsrisikoklasse 3 og 4. Gjelder kun for foretak som søker produksjonstilskudd for minst 20 dekar korn eller annen åpen åkerkultur det samme året.

** Miljøavtale gjelder for nedslagsfeltet til Akersvannet i kommunene Sandefjord og Tønsberg. Miljøavtalen er frivillig, og det kan søkes for ett år om gangen. Et ekstra tilskudd kan gis til alle arealer foretaket driver i nedslagsfeltet hvis miljøavtalen oppfylles.

Prioriterte områder for avrenningstiltak

Med «prioritert område» menes alt jordbruksareal under marin grense.

Kommentarer til tiltak i kulturlandskapet

- ✓ **Soner for pollinerende insekter:** For 2022 videreføres tilskuddet slik det var for 2021, dvs til kantsoner på dyrka mark. Sannsynligvis vil det fra 2023 i tillegg åpnes opp for tilskudd til soner på kantareal utenfor dyrka mark, som består av naturlig vegetasjon med stedegne arter som blomstrer. Dette vil på sikt sikre at den beste jorda benyttes til matproduksjon, og at store deler av pollensoneene gradvis flyttes ut fra jordene.

Kommentarer til tiltak mot utslipp til vann og luft

- ✓ **Miljøavtale:** Har vært tilbudt gårdbrukere i nedslagsfeltet til Akersvannet siden 2019. Erfaringene til nå har ført til at miljøavtalen har blitt revidert. Info om ny justert miljøavtale sendes alle gårdbrukere i nedslagsfeltet etter påske. Miljøavtale tilbys ikke i nye områder i 2022, men rulleringen av RMP dette året kan føre til at nye områder kommer med fra 2023.
- ✓ **Klimarådgiving** var et nytt tiltak i 2021. For å være berettiget tilskuddet skal det lages en tiltaksplan tilpasset din jordbruksdrift. Klimarådgivingen skal skje av godkjente rådgivere (oppdatert oversikt over godkjente rådgivere ligger ute på vår hjemmeside).

Spørsmål om RMP-tilskuddet kan rettes til landbrukskontorene.

Mer beskrivelser av tilskuddsordningene ligger på vår hjemmeside:

www.statsforvalteren.no



Statsforvalteren i Vestfold og Telemark

E-post: sfvtpost@statsforvalteren.no

Telefon: 33 37 10 00

Hjemmeside: www.statsforvalteren.no/vestfold-og-telemark




Foto: Grasdekt kantsone langs vassdrag - Hilde Marianne Lien, Sauer på beite - I. M. Lindstrøm,
Soner pollinerende insekter – Teresa Dalen, Miljøvennlig spredning – Everdien van Weeghel