

Atracco - søknad om utslippstillatelse
for mottak av kasserte kjøretøy,
Vanemveien 11, 1599 Moss

Kartskisser, bilder og plantegning av bygg hvor det er
inntegnet hvor ulike aktiviteter vil foregå

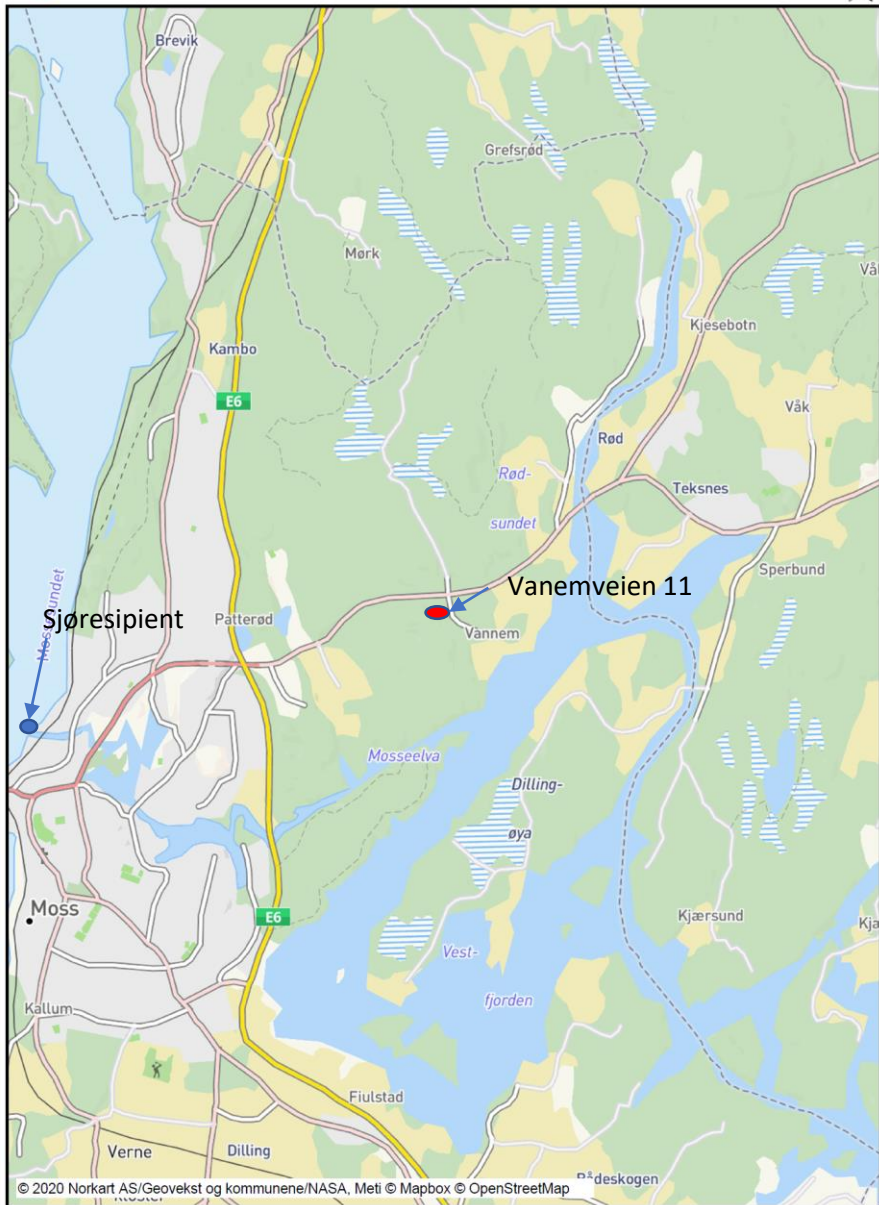


Vanemveien 11

Dato: 11.02.2020

Målestokk: 1:50000

Koordinatsystem: UTM 32N



Vanemveien 11

Dato: 11.02.2020

Målestokk: 1:10000

Koordinatsystem: UTM 32N



Kart i målestokk 1:50:000 og 1:10.000 som viser beliggenhet på anlegget og ferskvanns- og sjøresipient.
Avstand fra avkjøring E6 til anlegget er ca. 2,5 km langs FV 120, Vålerveien

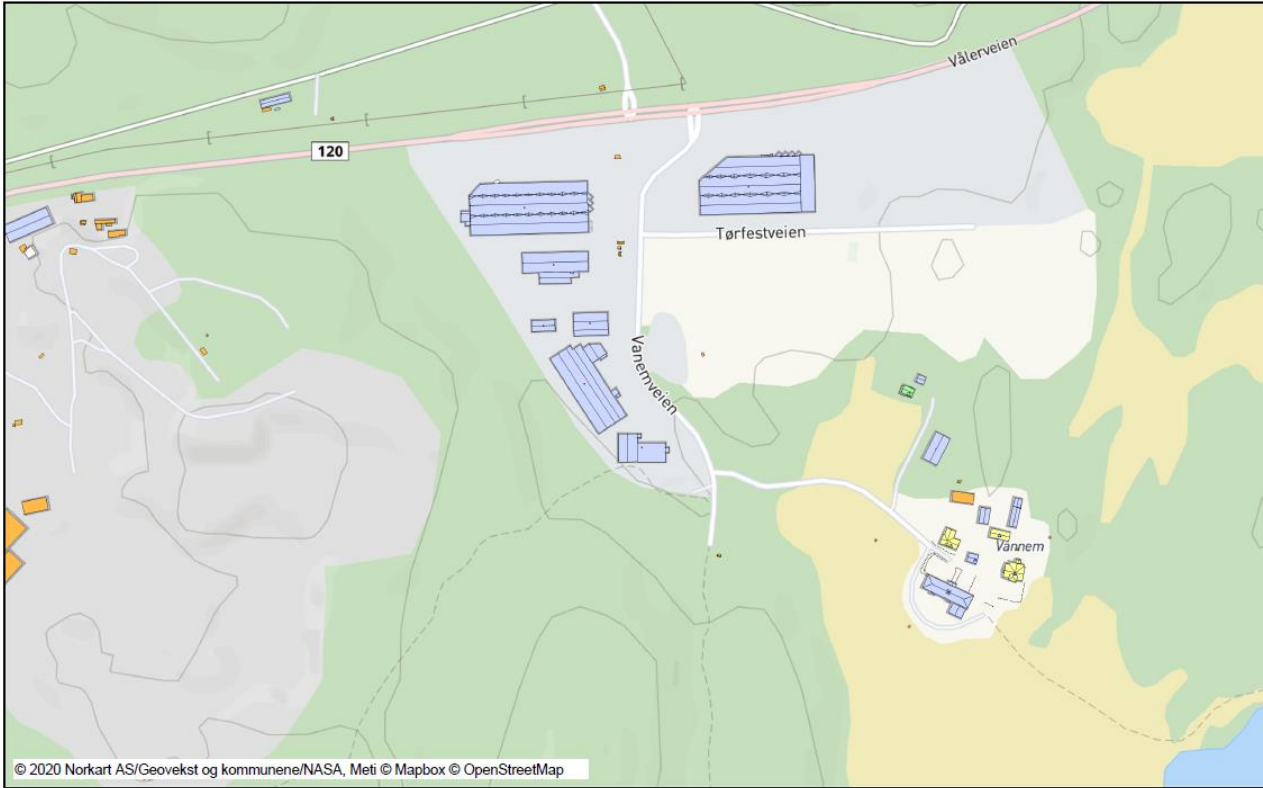


Vanemveien 11

Dato: 11.02.2020

Målestokk: 1:5000

Koordinatsystem: UTM 32N



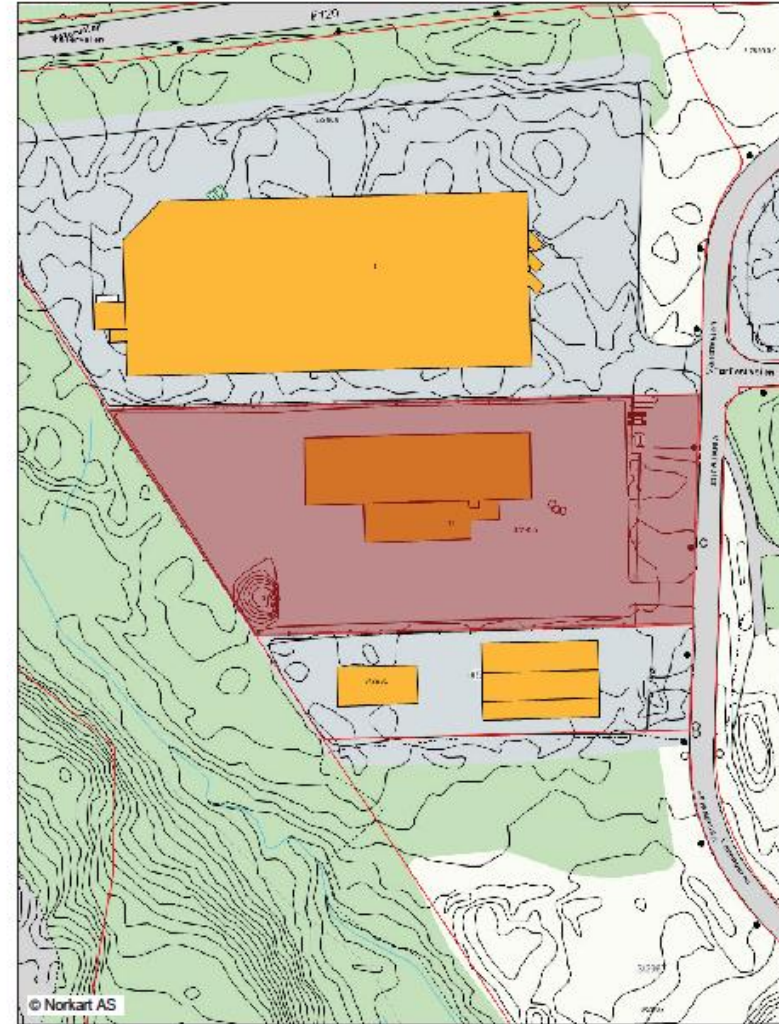
© 2020 Norkart AS/Geovekst og kommunene/NASA, Meti © Mapbox © OpenStreetMap

Kart i målestokk 1:5000 og situasjonskart i 1: 1500. Som en ser av situasjonskartet er ikke hele tomte inngjerdet, da området ut mot veien hvor det bl.a. er plassert en trafo ikke er inngjerdet.

3-2955 Vanemveien 11

1:1500

09.08.2016



© Norkart AS

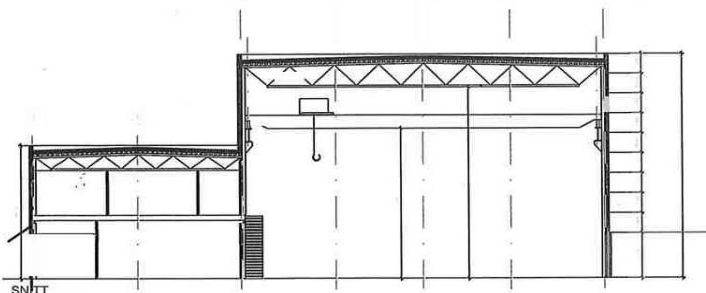
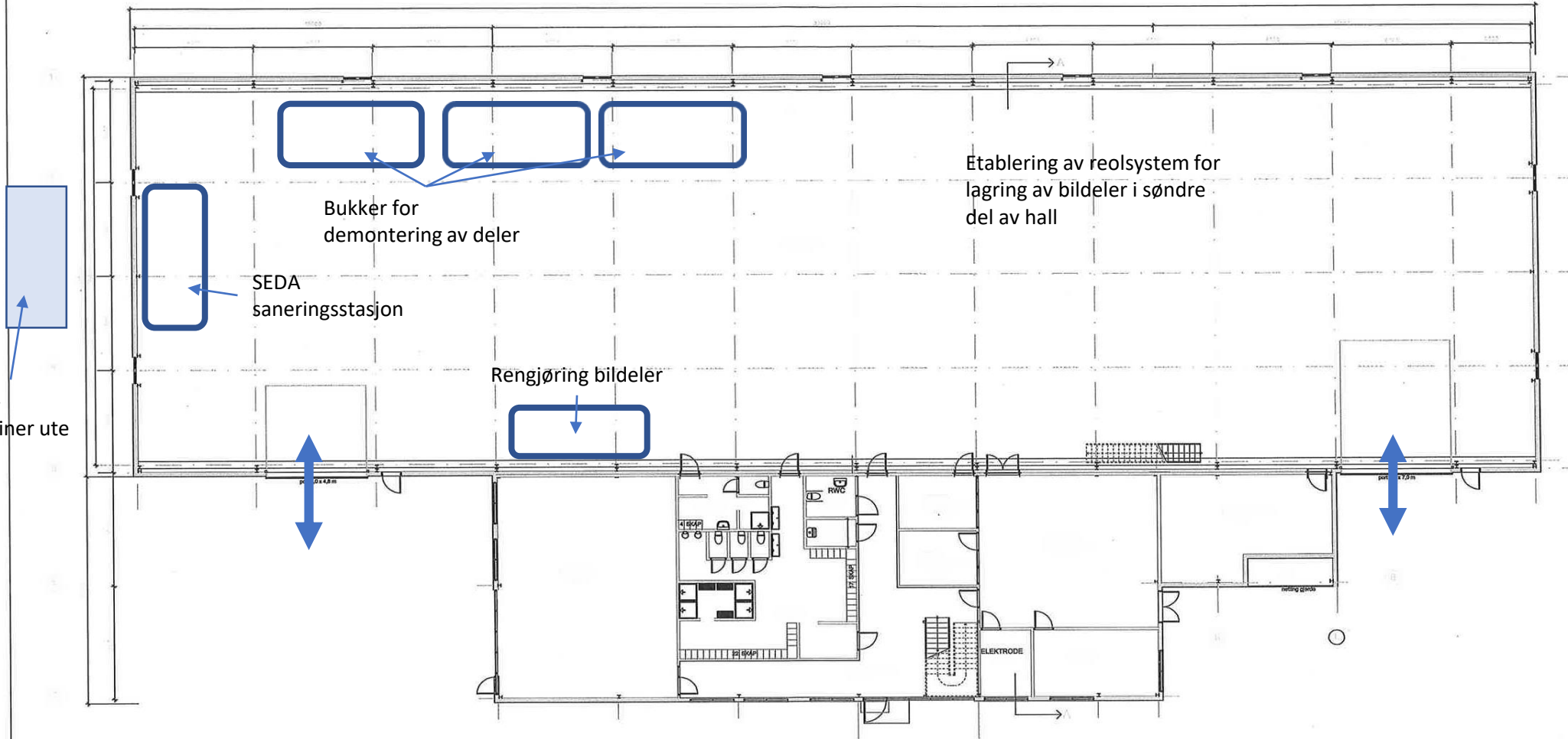
Situasjonskartet kan ikke brukes som juridisk dokument mht. eiendomsgrenser. Det kan forekomme feil på kartet, bl.a. gjelder dette eiendomsgrenser, ledninger, kabler, kummer m.m. Ved prosjektering/anleggsarbeid må dette undersøkes nærmere.



Bilder av dagens bygg ut og innvendig. I østre del av hall bygges det et reolsystem for lagring av bildeler. I vestre del plasseres Seda stasjon og bukker for demontering av bildeler og anlegg rengjøring av disse.



Miljø-
container ute



D	Utteri vegg akse 5, gavlbrøst	M	08.12.08
C	HWG	mm	20.10.07
B	Endret bestilling	mm	
A	Endringskomponenter	mm	
Rev. Ant.	Revisjonen gjelder	Dgn.	08
Mål	Tegnet mkbh		
	dsd/sj		
Format A1	Bren. 18.05.08		
Tegn. nr.			
Tegn. nr.			

NORBYGG
Osloveien 14
Postboks 711
1018 Frodoland
Telefon: 09 23 71 00
Telefax: 09 23 69 30
E-post: post@norbygg.no

Tegningen må leveres
Norbygg A.S. ikke

benyttes ved uttalelse arbeider