



SØKNADSSKJEMA FOR MUDRING OG DUMPING
I MARINE OMRÅDER I ØSTFOLD
Fylles ut for hvert enkelt tiltak

MOTTATT

05 APR. 2019

Fylkesmannen i Oslo og Viken

1. **Generell informasjon:**

a) Søker

Navn:

Willy Rørvik

Adresse:

Rosenvinges vei 12

Fakturaadresse:

Rosenvinges vei 12

Telefon:

95149675

E-post:

willy.rorvik@online.no

Ansvarlig entreprenør:

Arne Rød & Co A/S

b) Søknaden gjelder

Mudring



Dumping i sjø



c) Lokalisering av mudringen:

Kommune:

0136

Områdenavn:

Rørvikbukta - Knarrebaugen. (Larkollen)

Gnr. Bnr.:

33/61

Kart er vedlagt med tiltaket inntegnet:

7a.

Søknaden skal vedlegges kart i målestokk 1:50.000 (oversikt) og 1:1000 med inntegnet areal (lengde og bredde) på området som skal mudres og/eller området der masser skal dumpes, samt eventuelle prøvetakingssteder.

2. **Beskrivelse av tiltaket**

a) Angi dybde på mudringsstedet/utfyllingsstedet 0,5 m - 1 m - 2 m.

b)

Formål med tiltaket: Flytebrygga blir liggende på bunn. Kommunalt overvannrør har utløp innerst og endel sand har gjort mindre dybde.

Vedlikeholdsmudring



Mudret 1. gang:

Kystverket har mudret.

- 1.gangsmudring
- Privat brygge/båtplass
- Fellesbrygge/småbåthavn
- Infrastruktur/kaier/havner
- Annet (forklar) Kystverket ønsket molo på eiendommen og brygger måtte flyttes innover.
- c) Angi mengde som skal mudres/dumpes i m³ og bunnareal som blir berørt (anslå eventuell usikkerhet) i m²: 100 m³
- d) Angi bunnareal i m² som blir berørt av mudringen: 100 m³
- e) Hvor dypt ned i sjøbunnen skal det evt mudres: 0,5-2 m.
- f) Angi mudringsmetode eller beskrivelse av tiltaket: mudringslekter
- g) Hvordan skal mudderet disponeres:
- Deponering i strandkantdeponi: Hvor:
- Dumping i sjø: Hvor: Anvist plass utenfor sletterøyene.
- Godkjent avfallsdeponi: Hvilket:
- Deponering lokalt på land: Hvor:
- Annet (beskriv)
- h) Hvilke eiendommer som antas å bli berørt av mudringen/dumpingen:

Eier:	Gnr.:	Bnr.:
Willy Rørvik	33	61

Dersom mudringen/dumpingen går inn på annen persons eiendom må søknaden vedlegges skriftlig godkjenning.

3. Naturforhold

- a) Beskrivelse av bunnforhold

Sedimentenes innhold (cirka):

Sand 50 % Grus _____ % Leire 50 %

Silt _____ % Skjellsand _____ % Annet _____ %

Beskriv: Kystverket har bygget molo på eiendommen og den benyttes av fiskere - kommunen - Fylkeskommunen - Viken og Fylkeskommunens miljøvernavdeling.

b)

Har mudringen innvirkning på:

Ja Nei

	Ja	Nei
a) friluftsjnteresser		
b) kommersielt fiske og sportsfiske		
c) gyte- og oppvekstområder for fisk		
d) områder av spesiell biologisk betydning		
e) kjente kulturminner		

Sjøfartsmuseet ønsker å få beskjed når mudring starter.

c)

Sårbare naturtyper

Hvor langt er det til forekomst av ålegras:

Hvor langt er det til vassdrag med oppgang av laks/sjøørett:

Hvor langt er det til større bløtbunnsområder:

Er det registrert opplysninger om lokaliteten i Naturbasen?

4. Opplysninger om mulig fare for forurensning

Ja Nei

a) Finnes det forurensningskilder i umiddelbar nærhet?

Er det grunn til å tro at mudderet kan være forurenset?

Beskriv: Dette er kun vedlikeholdsmudring. Pga. Kystverket molo ble bryggene flyttet innover i bukten og nå 40år etter er dybden for liten.

b) Analyseparametre:

Hvilke analyser er gjort? (sett kryss)

Kvikksølv (Hg): _____

Kobber (Cu): _____

Bly (Pb): _____

Krom (Cr): _____

Kadmium (Cd): _____

Sink (Zn): _____

TBT _____

Nikkel (Ni): _____

PAH: _____

PCB: _____

Kornfordeling: _____

Tørrstoff: _____

Totalt organisk karbon: _____

Andre:

Antall prøvesteder: Ingen da det kun er nødvendig vedlikeholdsmudring.
NB! Resultatene av analysene skal vedlegges søknaden og ikke ettersendes.
Prøvestedene skal vises på vedlagt kart.

5. Behandling av andre myndigheter

- a) Søknad om mudring er vurdert og eventuelt behandlet etter annet lovverk i kommunen den (dato) 28.03.2019. Avvist ikke søknadspliktig.
(Søknaden vil ikke bli ferdig behandlet hos fylkesmannen før den er vurdert og godkjent i kommunen)
- b) Er tiltaket i samsvar med gjeldende planverk i kommunen: Ja ^{Byggesak 45/14}
- c) Status og evt. kommunens vurdering vedlagt: Ja/nei Unntatt søknadsplekt.
- d) Behandling av kulturmyndighetene: J tråd med reguleringsplan.

Ytterligere opplysninger som er av betydning for saken sendes med som vedlegg til søknadsskjemaet. Fjerning av masse på sjøbunn lukter litt hvis en tar massen på land og kjører bort. Fier er betenkt og ønsker å ta det på lekter og dumpe det på anvist plass i sjøen.

Søker er kjent med at det skal betales gebyr for behandling av søknaden

Rygge 28.03.2019

Sted og dato

Willy Rørvik

Underskrift

Et eksemplar av søknaden sendes til:

Fylkesmannen i Østfold, Postboks 325, 1502 Moss eller postmottak@fmos.no






Norsk Sjøfartsmuseum, Bygdøynesveien 37, 0286 Oslo

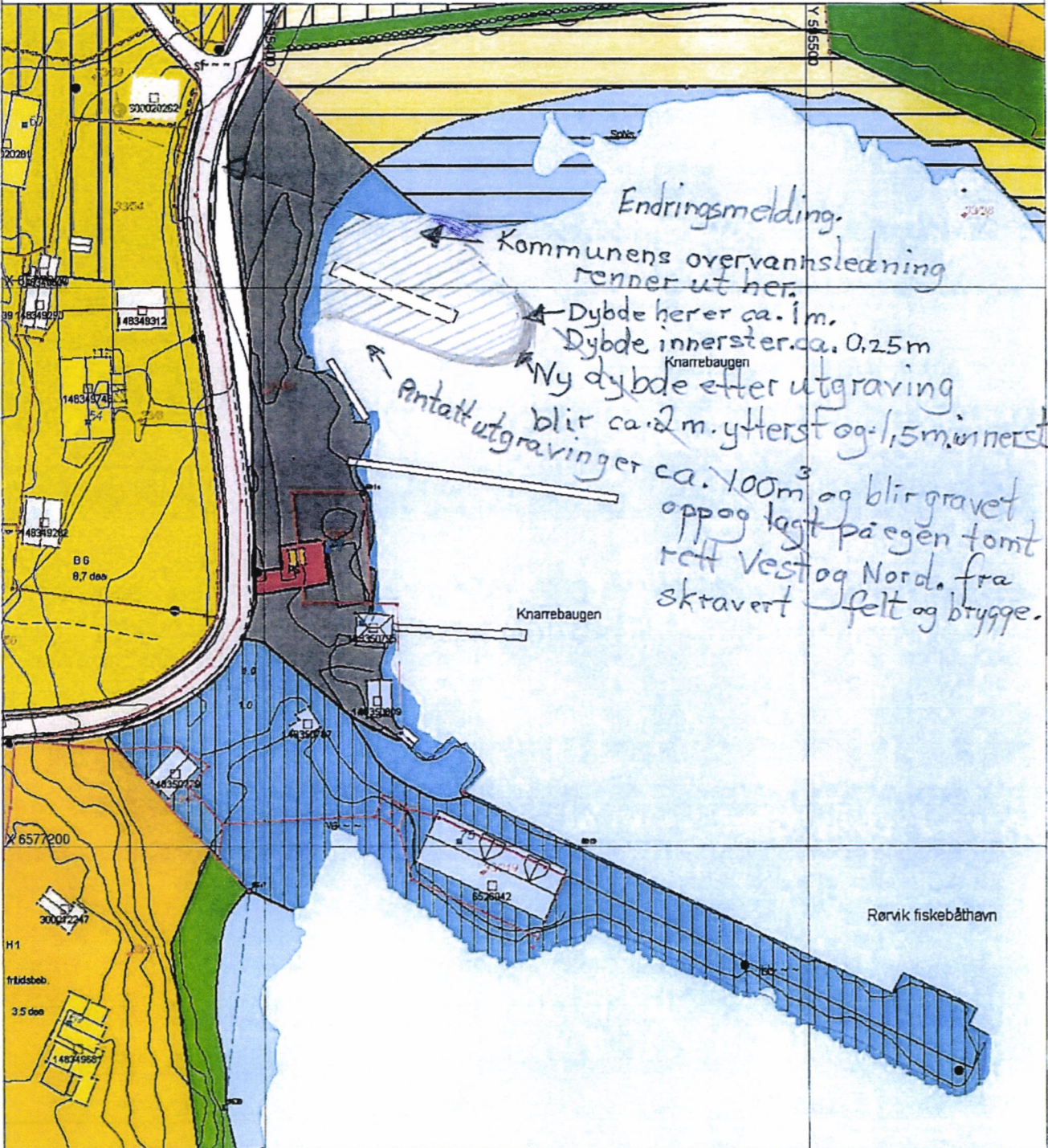
Fiskeridirektoratet Region Sør, Pb 185 Sentrum, 5804 Bergen

Til aktuelle kommuner

Er sendt

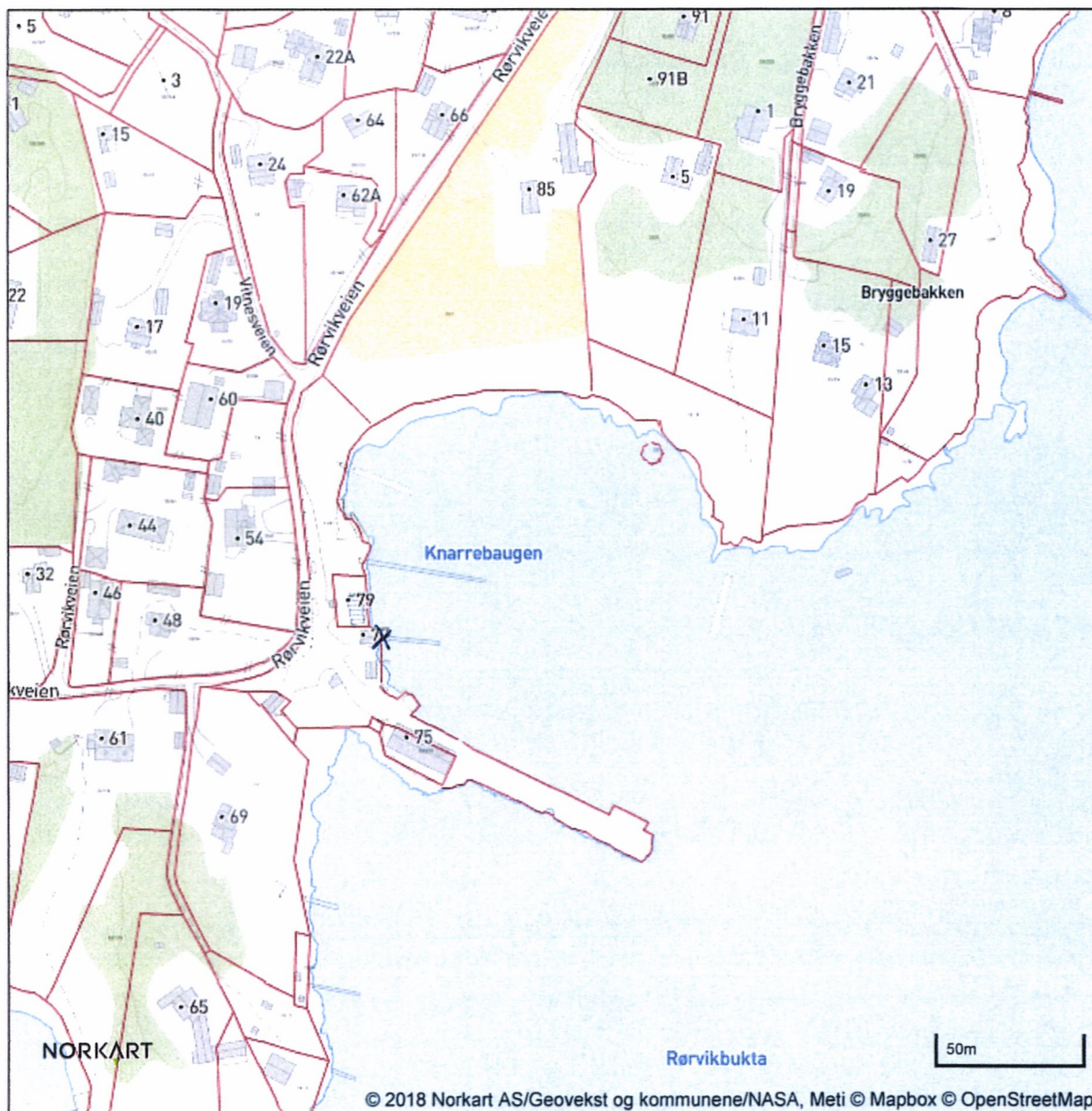
E 1
1-1

SITUASJONSKART		RYGGE KOMMUNE			
Gnr. 33	Bnr. 61	Fnr.	Snr.	Dato	Sign
Adresse: Rørvikveien 77		Grense målt		29.11.2012	Onajda Buric
Areal:		Grense usikker		Kulturminne	K
Målestokk: 1:1000		Vann m/kum		Spillvann	
Reguleringsplan:				Overvann	
Tiltak:		Byggesak 45/14			



NB! Situasjonsskartet kan ikke brukes som juridisk dokument, mtp eiendomsgrenser. I den forbindelse må man ha koordinatfestede målebrev, eller målebrev av nyere dato. Mange av de gamle grensene er konstruert opp, og må derfor kontrolleres i marka. Det er søker som har ansvar for at de riktige naboer og gjenboere blir varslet i h.h.t. plan og bygningslovens §21-3. Det tas forbehold om eventuelle feilregistreringer, uregistrerte tomtegrenser og uregistrerte endringer i eierforholdet. Ta kontakt med oppmålingsavdelingen i Rygge kommune ved spørsmål om kvalitet på eiendomsgrensene. Dette kartet inneholder kun de naboer kommunen har oversikt over. Reguleringsformål/bestemmelser må innhentes av søker.

Rygge kommune







Rygge kommune

Willy Rørvik
Rosenvinges vei 12
1523 MOSS

Deres ref.
Vår ref. **16/99-9**
Saksbeh. **Daniel Eggereide**
Arkiv **GBNR 33/61**
28.03.2019

Vedtak om avvisning - Endringsmelding - Rørvikveien 77

Saken er behandlet som saksnr. **PMU 128/19**.

Vedtak:

Søknad om endring av gitt tillatelse, avvises.

Vurdering:

Kommunen har mottatt søknad om endring av tillatelse. Endringen består av å planere terrenget på havbunnen med en terrengendring på inntil ca. 1,5 meter.

Arealet er avsatt til formålsområde «trafikkområde i sjø og vassdrag» og fungerer som småbåthavn. Kommunen vurderer tiltaket for å være i tråd med reguleringsplanen. Videre finner vi at tiltaket er omfattet av SAK10 § 4-1 første ledd bokstav e nr. 7. Tiltaket er følgelig unntatt søknadsplikt.

Kommunen opplyser imidlertid om at massene som fjernes må håndteres på lovlig måte.

Klagerett

Melding om klagerett følger vedlagt.

Dersom du har noen spørsmål, ta kontakt med undertegnede.

Med hilsen

Siw Gjøsund
Fagleder byggesak

Daniel Eggereide
Arealplanlegger

Dokumentet er godkjent elektronisk, og har derfor ikke håndskrevet signatur

Postadresse
Larkollveien 9, 1570 Dilling

E-post
postmottak@rygge.kommune.no

Tlf. sentralbord 69 26 43 00
Tlf. direkte **69 26 44 56**
Telefaks 69 26 43 01

Org.nr.
959 272 492

Melding om rett til å klage over forvaltningsvedtak

(Forvaltningsloven §§ 28 og 29)

Avsender: Rygge kommune, Larkollveien 9, 1570 Dilling

Dato:

Klageinstans: Fylkesmannen i Østfold, postboks 325, 1502 Moss

Denne meldingen gir en orientering om Deres rettigheter og plikter når De skal forholde Dem til vedtaket.

Klagerett

De har rett til å klage over vedtaket, jf plan- og bygningsloven § 1-9 jf forvaltningsloven §§ 28 og 29.

Hvem kan De klage til

Klagen skal først sendes til avsenderen av denne meldingen, dvs. Rygge kommune. Dersom dette organet ikke endrer vedtaket som følge av klagen, vil den bli sendt videre til klageinstansen for endelig avgjørelse.

Fristen til å klage

Klagefristen er 3 uker fra den dag dette brevet kom fram. Det er tilstrekkelig at klagen er postlagt innen fristen løper ut. Dersom De klager så sent at det kan være uklart for oss om De har klaget i rett tid, bes De oppgi når meldingen kom frem. Dersom klagen blir sendt for sent, er det adgang til å se bort fra den. Om De har særlig grunn til det, kan De likevel søke om å få forlenget klagefristen. De bør da i tilfelle nevne grunnen til forsinkelsen.

Rett til å kreve begrunnelse

Dersom De ikke allerede har fått begrunnelse for vedtaket, kan De sette fram krav om å få det. Slike krav må settes fram i løpet av klagefristen. Klagefristen blir i så fall avbrutt, og ny frist begynner å løpe fra det tidspunkt De mottar begrunnelsen.

Klagens innhold

Klagen skal nevne det vedtak det klages over, og den eller de endringer som ønskes. De bør også nevne Deres begrunnelse for å klage og eventuelle andre opplysninger som kan ha betydning for vurderingen av klagen. Klagen må undertegnes.

Utsetting av vedtaket

Selv om De har klagerett, kan vedtaket vanligvis gjennomføres straks. De har imidlertid adgang til å søke om å få utsatt iverksettingen av vedtaket inntil klagefristen er ute eller klagen er avgjort, jf. forvaltningsloven § 42.

Rett til å se sakens dokumenter og til å kreve veiledning

Med visse begrensninger har De rett til å se dokumentene i saken. De må i tilfelle vende Dem til det forvaltningsorgan som har sendt denne meldingen. Der kan De også få nærmere veiledning om adgangen til å klage, om framgangsmåten ved klage og om reglene for saksbehandlingen ellers.

Kostnader ved klagesaken

Dersom vedtaket er blitt endret til gunst for en part, er det adgang til å søke dekning for vesentlige kostnader i forbindelse med saken, jf forvaltningslovens § 36. Klageinstansen vil om nødvendig orientere Dem om retten til å kreve slik dekning for saksomkostninger.

Klage til Sivilombudsmannen

Det er også mulig å klage til Stortingets ombudsmann for forvaltningen (Sivilombudsmannen), postboks 3 Sentrum, 0101 Oslo. Sivilombudsmannen kan gripe inn i saker hvor det offentlige har begått vesentlige feil ovenfor den enkelte borger.

Særlige opplysninger

Rygge kommune har bestemt at søksmål om gyldigheten av forvaltningsvedtak eller krav om erstatning som følge av vedtaket, skal ikke kunne reises uten at vedkommende part har nyttet sin adgang til å klage over vedtaket, og at klagen er avgjort av den høyeste klageinstans som står åpen. Søksmål skal likevel i alle tilfelle kunne reises når det er gått 6 måneder fra klage første gang ble framsatt, om det ikke skyldes forsømmelse fra klagerens side at klageinstansens avgjørelse ikke foreligger.

Rygge kommune

Endringsmelding

21.03.18

Rørvikveien 77 – 33/61 - Byggesak 45/14

I forbindelse med omsøkte ny flytebrygge (innerst og Nord) må vanndybden økes noe og det må fjernes ca. 100 m³ sand under nåværende gammel flytebrygge før ny flytebrygge kan monteres.

Mye sand har samlet seg innerst, både under nåværende flytebrygge samt de innerste båt plassene. Slik at disse kan ikke leies ut og benyttes lenger.

Kommunens overvannsledning renner ut ved siden av flytebryggen å er en av årsakene til at vannstanden er blitt betydelig lavere, - se vedlegg med kartskisse og forklaringer.

Overvannsledningen går med fullt rør ved mye nedbør å den fikk et ganske så stort brudd for noen år siden.

Til orientering var det Kystverket som mudret her da havnemoloen ble bygget nå og våre brygger ble flyttet lenger inn i bukta - nord for moloen.

Sandmassen som har samlet seg opp og gitt mindre vannstand over en 40 års periode, vil bli gravet opp med gravemaskin fra land å lagt på egen tomt, slik som vist på kartskisse.

En leker med gravemaskin skyver da sanden innover til vist dybde, ca. 2m ytterst og ca. 1,5 m innerst, er gravet opp, se skravert felt i kartutsnitt.

Noe sandmasse vil benyttes til å fylle ujevnheter på samme landområde og overskuddsmassen vil bli kjørt bort.

Ferdig gravet, vil vannstanden ha samme dybde som da Kystverket mudret i forbindelse med byggingen av moloen på vår eiendom.

Sjøfartsmuseet vil bli varslet når oppgravingen starter, slik at de kan velge å ha oppsyn hvis de ønsker dette.

Med hilsen

Ansvarlig søker Arne Rød AS og grunneier Willy Rørvik



Postboks 1513
3206 Sandefjord

MASKINENTREPRENØR
ARNE RØD
& CO A-S
post@arneroed.no

«KlientNavn»

«KlientAdresse». «KlientPostnr» «KlientSted»

Tel.: «KlientTelefon» · Fax.: «KlientFaks»

Organisasjonsnummer NO.: «KlientOrgnr»



Søknad om endring av gitt tillatelse

etter plan- og bygningsloven (pbl) § 20-2

Berører endringen av tiltaket eksisterende eller fremtidige arbeidsplasser slik at det må innhentes nytt samtykke fra Arbeidstilsynet? Ja Nei

Hvis "ja" må slikt vedtak innhentes før igangsettingstillatelse kan gis. Byggblankett 5177 med vedlegg.

Søknaden gjelder							
Eiendom/ byggested	Gnr.	Bnr.	Festenr.	Seksjonsnr.	Bygningsnr.	Bolignr.	Kommune
	33	61					Rygge
	Adresse				Postnr.	Poststed	
	Rørvikveien 77					Rygge	

Beskrivelse av endring(er) av tiltak (dispensasjoner, areal, plassering, formål, bruk)
Se vedlagt brev m/skisse av tiltaket. vedlegg gruppe Q

Vedlegg			
Nye vedlegg og tidligere vedlegg som endres	Gruppe	Nr. fra – til	Ikke relevant
Opplysninger om tiltakets ytre rammer og bygningsspesifikasjoner, byggblankett 5175	A	-	<input checked="" type="checkbox"/>
Dispensasjonssøknad (begrunnelse/vedtak) (pbl kap 19)	B	-	<input checked="" type="checkbox"/>
Nabovarsling (gjenpart/nabomerknader/kommentarer til nabomerknader)	C	-	<input checked="" type="checkbox"/>
Situasjonsplan, avkjøringsplan	D	-	<input checked="" type="checkbox"/>
Tegninger	E	1 - 1	<input type="checkbox"/>
Redegjørelser/kart	F	1 - 1	<input type="checkbox"/>
Erklæring om ansvarsrett	G	-	<input checked="" type="checkbox"/>
Gjennomføringsplan	G	-	<input checked="" type="checkbox"/>
Boligspesifikasjon i matrikkelen	H	-	<input checked="" type="checkbox"/>
Uttalelser fra annen offentlig myndighet	I	-	<input checked="" type="checkbox"/>
Rekvisisjon av oppmålingsforretning	J	-	<input checked="" type="checkbox"/>
Andre vedlegg	Q	1 - 1	<input type="checkbox"/>

Underskrifter					
Ansvarlig søker for tiltaket (for tiltak etter pbl § 20-1)			Tiltakshaver (bare for tiltak uten ansvarlig søker etter pbl § 20-4)		
Foretak Arne Rød & Co as			Navn		
Kontaktperson	Telefon	Mobiltelefon	Kontaktperson	Telefon	Mobiltelefon
For Atle Kristoffersen, Ast	33483090				
E-post post@ameroed.no			E-post		
Dato 21.03.18			Dato		
Underskrift <i>Astrid S Mathisen</i>			Underskrift		
Gjentas med blokkbokstaver For Atle Kristoffersen, Astrid S Mathisen			Gjentas med blokkbokstaver		