

Nasjonal jordvernpris 2023 - Forslag til kandidat

Statsforvalterne er bedt om å melde inn kandidater til nasjonal jordvernpris innen 30. april 2023.

Statsforvalteren i Vestfold og Telemark fremmer **Færder kommune** som kandidat til Nasjonal jordvernpris 2023.

Begrunnelse:

Færder kommune nomineres fordi kommunen i sin rullering av kommuneplanens arealdel har foreslått å tilbakeføre flere arealer som tidligere har blitt omdisponert fra LNF-område til byggeformål. Arealene består av betydelig arealer med fulldyrka jord som nå foreslås tilbakeført til LNF-formål. Kommuneplanen har vært på offentlig ettersyn, men planen er ikke vedtatt. Kommunen ble også fremmet som kandidat i 2019.

Færder er en øykommune på vestsiden av Ytre Oslofjord. Den består av flere tettsteder og kommunen har pr. 1. januar 2023 et innbyggertall på over 27 000 mennesker. Det er et stort press på arealene, med behov for sentrumsutvidelser og også en sterk interesse for boligutvikling. Kommunen er også en aktiv jordbrukskommune, med spesielt gode vilkår for produksjon av grønnsaker og poteter.

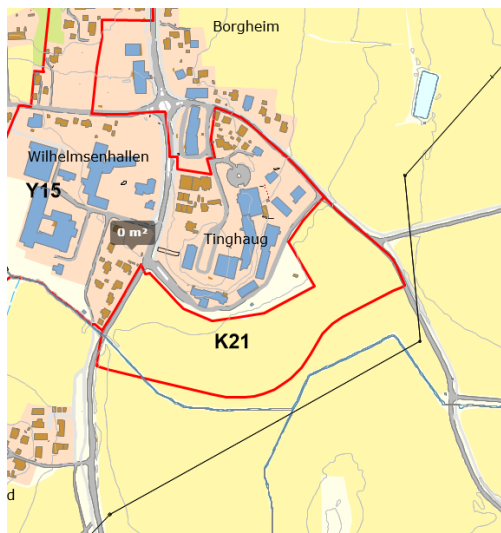
Kommunen foreslår å tilbakeføre ca. 1400 dekar med arealer avsatt til byggeformål til LNF-formål, hvorav ca. 500 dekar av dette er eksisterende boliger og fritidsboliger som endrer formål til LNF spredt bebyggelse. Det er svært positivt. Forslaget innebærer også at kommunen ivaretar store arealer med naturverdier og dyrka og dyrkbar jord, herunder ca. 180 dekar fulldyrka jord som tilbakeføres til LNF-formål.

Statsforvalteren i Vestfold og Telemark har i forkant av denne nominasjonen anmodet om forslag til kandidater til den nasjonale jordvernprisen. Vi mottok ingen innspill i denne omgangen, men vil selv fremme Færder kommune som en aktuell kandidat fordi kommunen i sin rullering av kommuneplan har foreslått å tilbakeføre relativt store arealer med fulldyrka jord som er/har vært omdisponert i kommuneplanen. Her er noen eksempler:

- Borgheim sør : Ca 55 dekar fulldyrka jord
- Torød nord : Ca. 24 dekar fulldyrka jord
- Nord for Burås: ca. 24,5 dekar fulldyrka jord

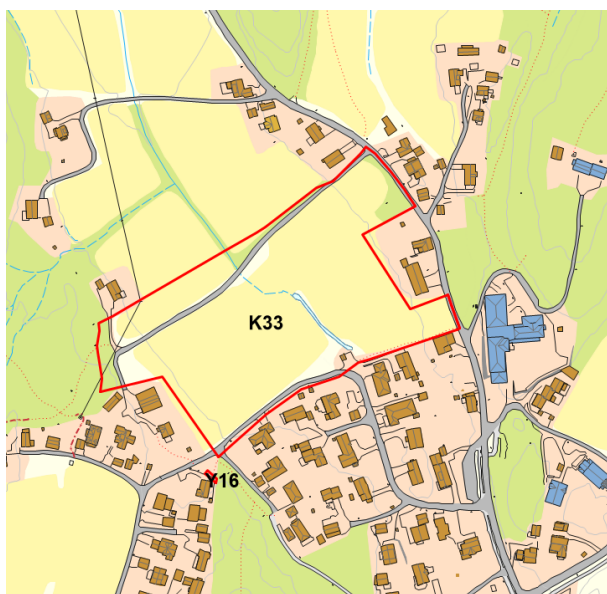
Her redegjøres kort for sakene det henvises til ovenfor:

- **Borgheim sør.** I 2003 ble det i kommuneplanen for Nøtterøy omdisponert et areal på ca. 85 dekar sørøst for Tinghaug som blant annet var avsatt til LNF-område, til nærings- og boligformål. Arealet omfattet ca. 55 dekar fulldyrka jord. Den dyrka jorda er i NIBIOS Kilden klassifisert med svært god jordkvalitet og som et lettdrevet areal.



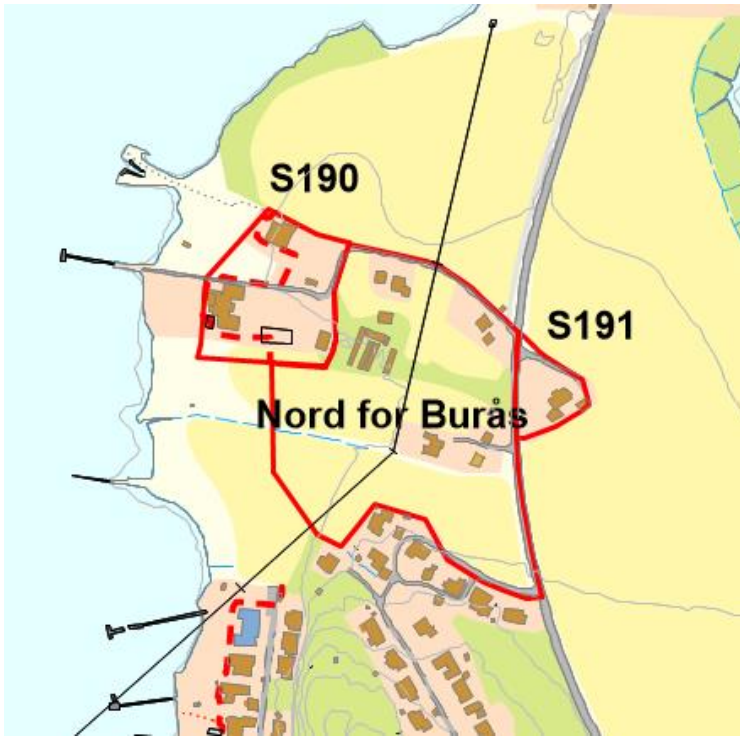
Bilde nr. 1: Borgheim sør

- **Torød nord.** Her foreslås tilbakeført ca 24 dekar fulldyrka jord. Den dyrka jorda er i all hovedsak klassifisert som svært god jordkvalitet jf. NIBIOs Kilden og er et lett-drevet areal.



Bilde nr. 2: Torød nord

- **Nord for Burås.** Her tas det ut et boligformål og det foreslås tilbakeført ca. 24,5 dekar fulldyrka jord.



Bilde nr. 3: Nord for Burås