

Gamalt, nytt og nyttig om samfunnstryggleik og beredskap

Fylkesberedskapssjef Ketil Matvik Foldal
Fagsamling for kommunale beredskapsmedarbeidarar
Finnøya, 11.-12.06.2014



Gamalt, nytt og nyttig – nokre stikkord

Frå programmet:

«Orienteringar, refleksjonar og diskusjonar om øvingar, hendingar, varslingsrutinar, regelverk, planverk, tannverk, ROS-analysar, rettleiingsmateriell, satellittelefonar, skjønnskot, tryggleiksklarering»

Vi skal innom det meste av dette, og litt til, i meir eller mindre tilfeldig rekkefølge.

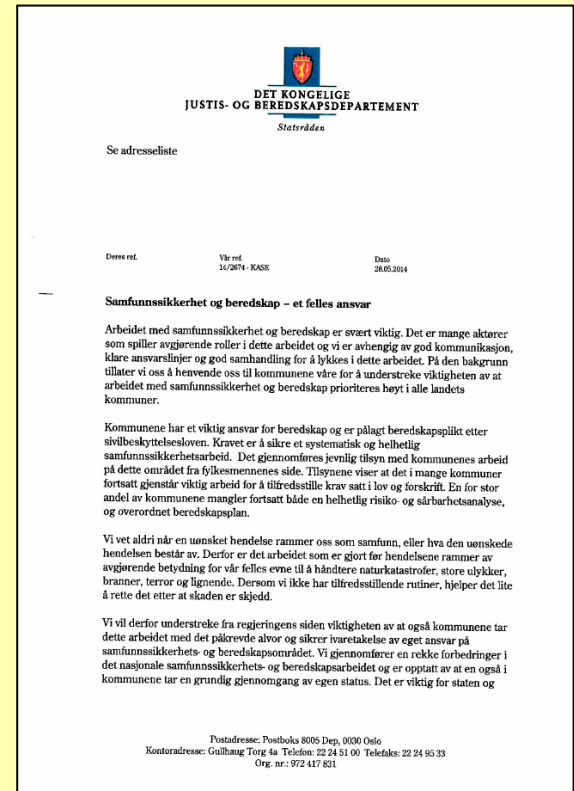
Vi ser kor langt vi rekk i dag. Resten tek vi under reservehalvtimen i morgon.



«Samfunnssikkerhet og beredskap – et felles ansvar»



- fellesbrev frå justis- og beredskapsministeren og kommunal- og moderniseringsministeren





«Samfunnssikkerhet og beredskap – et felles ansvar»

... viktigheten av at også kommunene ...

Arbeidet med samfunnssikkerhet og beredskap er svært viktig. Det er mange aktører som spiller avgjørende roller i dette arbeidet og vi er avhengig av god kommunikasjon, klare ansvarslinjer og god samhandling for å lykkes i dette arbeidet. På den bakgrunn tillater vi oss å henvende oss til kommunene våre for å understreke viktigheten av at arbeidet med samfunnssikkerhet og beredskap prioriteres høyt i alle landets kommuner.

Vi vil derfor understreke fra regjeringens siden viktigheten av at også kommunene tar dette arbeidet med det påkrevde alvor og sikrer ivaretagelse av eget ansvar på samfunnssikkerhets- og beredskapsområdet. Vi gjennomfører en rekke forbedringer i det nasjonale samfunnssikkerhets- og beredskapsarbeidet og er opptatt av at en også i kommunene tar en grundig gjennomgang av egen status. Det er viktig for staten og

Vi ønsker dere lykke til i et viktig arbeid og minner om at fylkesmannen i deres fylke skal bidra med råd og veiledning ved behov. Det kan også DSB og andre statlige etater gjøre.



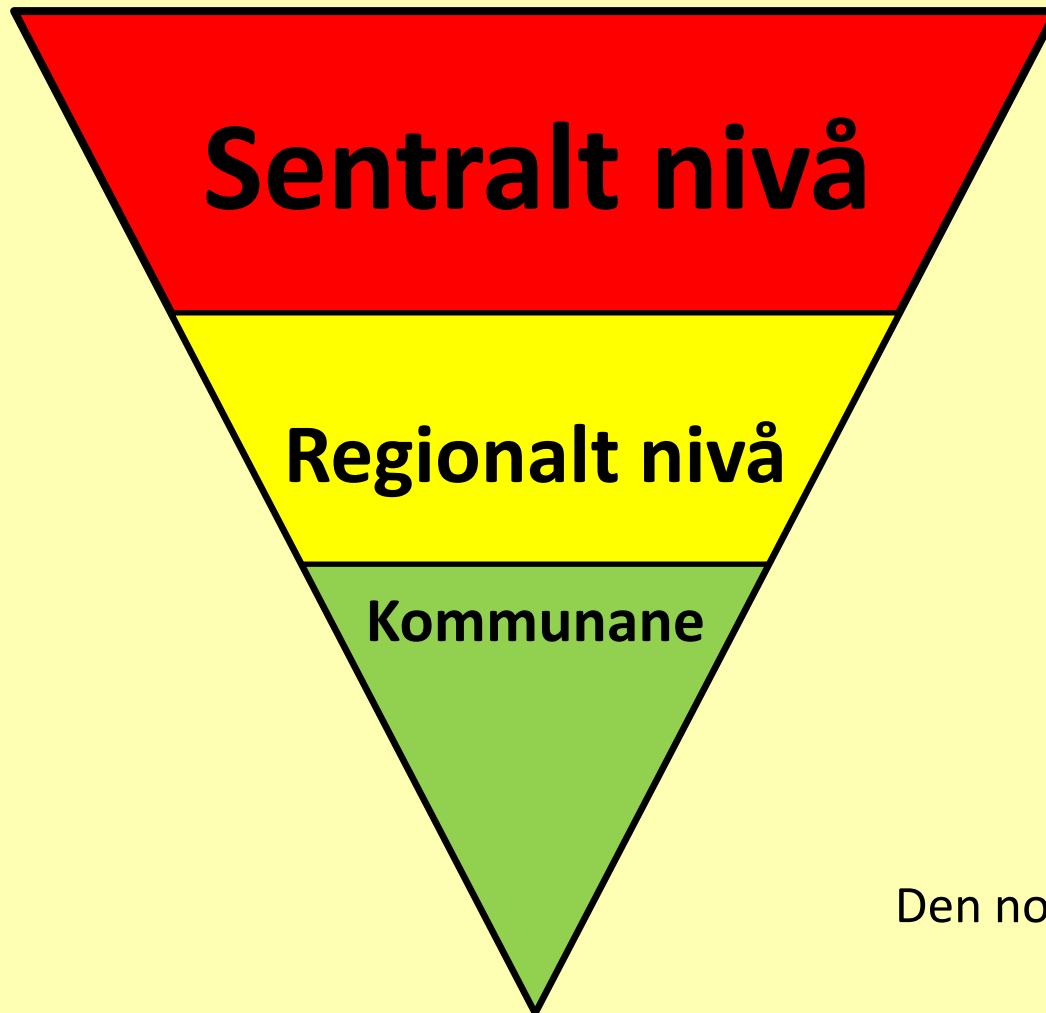
«Samfunnssikkerhet og beredskap – et felles ansvar»

The screenshot shows a news article from VG. The header includes the VG logo, the word 'NYHETER', a search icon, and 'TIPS 2200'. Below the header, there are navigation links: '< Nyheter', 'INNENRIKS', 'UTENRIKS', 'SISTE 48T', and 'MENINGER'. The main headline is 'Vil ha tre nye politihelikoptre' with a sub-headline 'Ber regjeringen om 262 millioner kroner'. Below the text is a photograph showing a group of people, including a woman in a black jacket and a man in a blue police uniform, talking to a man in a green military uniform on an airfield.

The document is an official letter from the Norwegian Ministry of Justice and Emergency Management. It features the royal coat of arms and the text 'DET KONGELIGE JUSTIS- OG BEREDSKAPSDEPARTEMENTET' and 'Statsråden'. The letter is dated 28.05.2014 and is addressed to 'Se adresseliste'. The subject is 'Samfunnssikkerhet og beredskap – et felles ansvar'. The text discusses the importance of community safety and preparedness, mentioning the role of the state and municipalities. It states that the work is complex and requires cooperation between various actors. The document also mentions that the state is providing support to municipalities in this area.



«Samfunnssikkerhet og beredskap – et felles ansvar»



Den norske beredskapspyramiden ...



«Samfunnssikkerhet og beredskap – et felles ansvar»

Anundsen døgnbemanner senter for nasjonal krisehåndtering



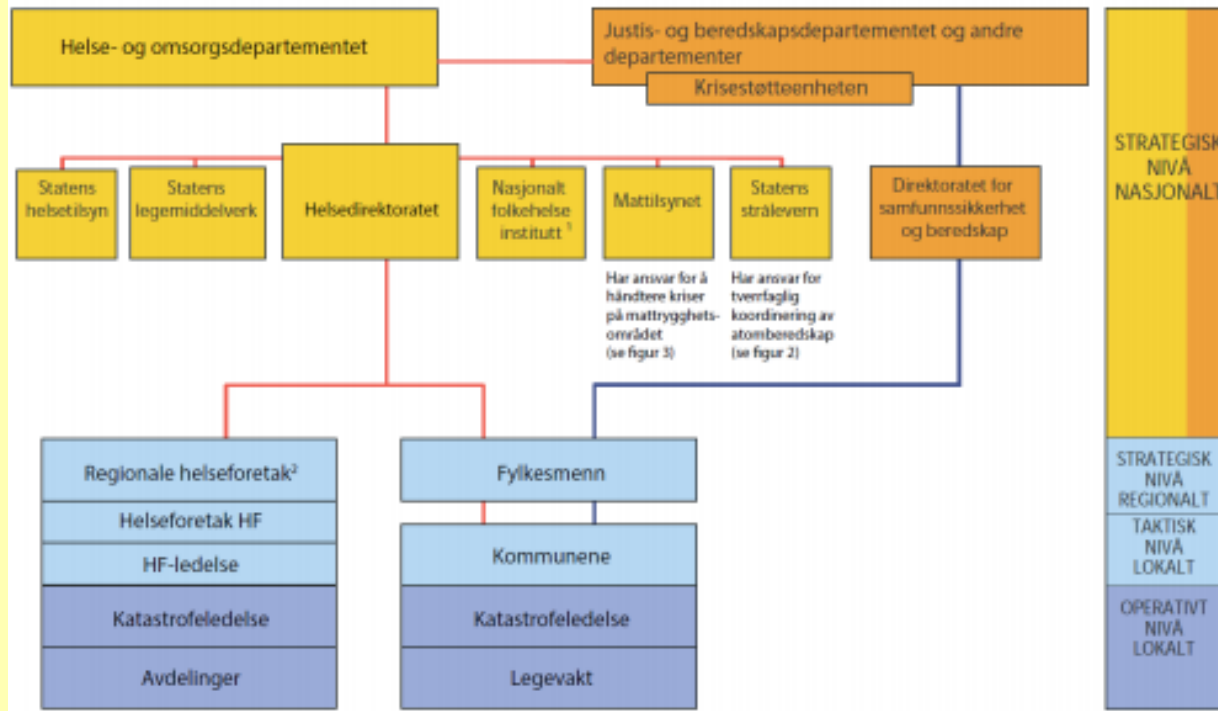
Justis- og beredskapsministeren i det sivile situasjonssenteret (Foto: JD - [last ned fra Flickr](#)).

Justis- og beredskapsminister Anders Anundsen (FrP) har nå innført døgnbemanning i det sivile situasjonssenteret som overvåker og håndterer kriser.



«Samfunnssikkerhet og beredskap – et felles ansvar»

Figur 1: Varslings- og rapporteringslinjer i helsesektoren ved kriser



¹ Ved utbrudd av smittsomme sykdommer vil Nasjonalt folkehelseinstitutt varsle aktuell(e) kommune(e) og spesialisthelsetjenesten


² Inkluderer ikke ved RHF-ernes delegeringer til Helseforetakene

— Helse- og omsorgsdepartementets linje

— DSBs (Direktoratet for samfunnssikkerhet og beredskap) rapporteringskanal



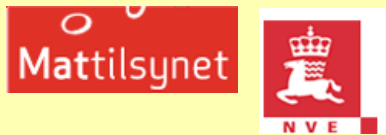
Fylkesmannen i Møre og Romsdal



Dei siste indianarane



...mykje samfunnstryggleik per krone



DSB OM Fylkesmannen i Møre og Romsdal - Packard Btl

Id	Oppgavetittel	Oppgavetype	Oppgavestatus	Oppgavetilknyttet	Oppgavetilknyttet	Oppgavetilknyttet	Oppgavetilknyttet
256	13.01.12.14.02	Logg	VS Sækk-behovet i alle 8 Sektorene i Sogn og Fjordane	Fiske, vann mark	Ukjent	Ikke trykt	
252	11.01.12.11.40	Logg	VS Skredet etter Dagmar i Sogn og Fjordane	Fiske, vann mark	Ukjent	Ikke trykt	
251	11.01.12.11.19	Logg	VS Sækk-behovet i alle 8 Sektorene i Sogn og Fjordane	Fiske, vann mark	Ukjent	Ikke trykt	
250	11.01.12.11.10	Logg	VS Sækk-behovet i alle 8 Sektorene i Sogn og Fjordane	Fiske, vann mark	Ukjent	Ikke trykt	
249	11.01.12.11.05	Logg	VS Sækk-behovet i alle 8 Sektorene i Sogn og Fjordane	Fiske, vann mark	Ukjent	Ikke trykt	
248	11.01.12.11.07	Logg	VS Fylkesberednings plan, og beredningsressursene	Fiske, vann mark	Ukjent	Ikke trykt	
246	11.01.12.11.25	Logg	VS Treningsøvelse	Fiske, vann mark	Ukjent	Ikke trykt	
247	11.01.12.09.28	Logg	Erkjering etter anslaget Dagmar - redningsplan	Fiske, vann mark	Ukjent	Ikke trykt	
245	11.01.12.09.28	Logg	Samfunnsberedningsplan	Fiske, vann mark	Ukjent	Ikke trykt	
243	10.01.12.11.05	Logg	VS Vær-vind og ned	Fiske, vann mark	Ukjent	Ikke trykt	
242	10.01.12.11.26	Logg	VS Vær-vind og ned	Fiske, vann mark	Ukjent	Ikke trykt	
241	10.01.12.09.56	Logg	SV Vær-vind og ned	Fiske, vann mark	Ukjent	Ikke trykt	
240	10.01.12.09.56	Logg	Vær-vind og ned	Fiske, vann mark	Ukjent	Ikke trykt	
239	09.01.12.10.56	Logg	SV Fylkesberedningsplan	Fiske, vann mark	Ukjent	Ikke trykt	



FORSVARET
For alt vi har. Og alt vi er.



POLITIET

Kriseinfo.no

Kriseinfo.no er en nettportal som formidler viktig informasjon fra myndighetene til befolkningen før, under og etter krise.

- Beredskapsplan i Norge

RISIKO OG BEREDSKAP - HVÅR KAN SKJED?

- VERD OG NATUR
- BRANN OG EKSPLOSJONER
- UFLYKTER OG FORURENSNING
- HELSE, SMITTE OG SYNDOM
- I UTlandet
- TERROR
- TRANSPORT
- IKT, STRØM OG TELE

AKTUELT



Fylkesmannen i Møre og Romsdal

«Samfunnssikkerhet og beredskap – et felles ansvar»

Konklusjonen får vel framleis vere at det står ikkje så ille til med den kommunale beredskapen og krisehandteringsevna ..?



Fylkesmannen i Møre og Romsdal

«Samfunnssikkerhet og beredskap – et felles ansvar»

Flatanger Sande Frøya Lærdal
Sogndal
Aurland Ørsta
Ålesund Aure Surnadal Årdal
Sykkulven

Og ingen veit kven det er sin tur neste gong ..?



Fylkesmannen i Møre og Romsdal

Måleapparat for kommunal beredskap





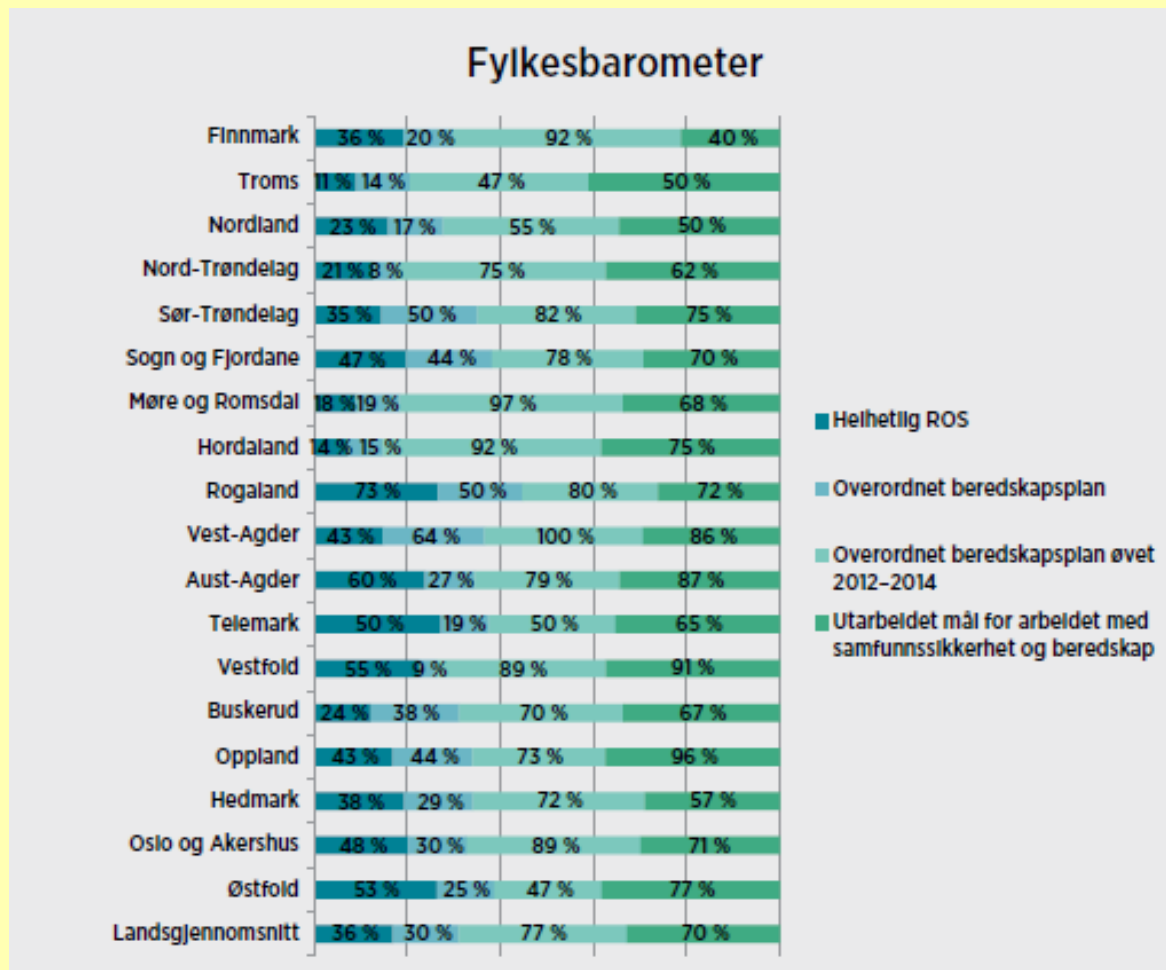
Kommuneundersøkinga 2014

FYLKE	ANTALL KOMMUNER	ANTALL SVAR	ANTALL UBESVART	SVARPROSENT
Finnmark	19	15	4	79 %
Troms	24	18	6	75 %
Nordland	44	31	13	70 %
Nord-Trøndelag	23	15	8	65 %
Sør-Trøndelag	25	20	5	80 %
Sogn og Fjordane	26	20	6	77 %
Møre og Romsdal	36	34	2	94 %
Hordaland	33	30	3	91 %
Rogaland	26	26	0	100 %
Vest-Agder	15	14	1	93 %
Aust-Agder	15	15	0	100 %
Telemark	18	17	1	94 %
Vestfold	14	11	3	79 %
Buskerud	21	21	0	100 %
Oppland	26	23	3	88 %
Hedmark	22	21	1	95 %
Oslo og Akershus	23	23	0	100 %
Østfold	18	17	1	94 %
Hele landet	428	371	57	87 %

TABELL 1. Svarprosent etter fylke.



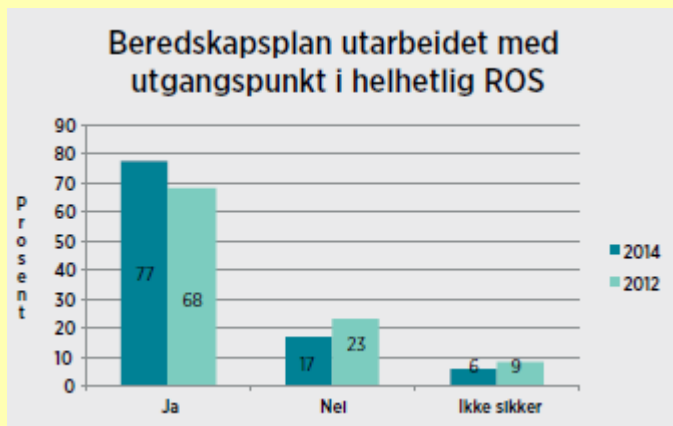
Kommuneundersøkinga 2014





Kommuneundersøkinga 2014

- På alle måtar betre enn tidlegare år
 - Presisjon i spørsmål og svar
 - Omfang og relevans (f.eks. kopling til forskriftskrav)
 - Gjennomføring og svarprosent
 - Edruelege konklusjonar i sluttrapporten
- Framleis ein del å gå på
 - Færre spørsmål om det aller viktigaste ..?
 - Betre leietekstar ..?



Har kommunen beredskap for bortfall av elektrisk kraft for følgende områder?

	Ja	Nei	Ikke sikker
Kriseledelse	(1) <input type="checkbox"/>	(2) <input type="checkbox"/>	(3) <input type="checkbox"/>
Helse- og omsorgstjenester	(1) <input type="checkbox"/>	(2) <input type="checkbox"/>	(3) <input type="checkbox"/>
Brann- og redningstjeneste	(1) <input type="checkbox"/>	(2) <input type="checkbox"/>	(3) <input type="checkbox"/>
Vann og avløp	(1) <input type="checkbox"/>	(2) <input type="checkbox"/>	(3) <input type="checkbox"/>



Fylkesmannen i Møre og Romsdal

Politiet sin plass i kommunal kriseleing

Brev frå DSB til fylkesmennene 06.05.2014:

Blant ein del andre avklaringar på spørsmål etter seminar om tilsyn med kommunane:

«Det er ikke naturleg at lensmannen sitter i kommunens kriseledelse. Kommunens kriseledelse bør bestå av personell fra kommunen. Lensmannen har sin plass i kommunalt beredskapsråd hvis kommunen har et slikt råd. Lensmannen er også naturleg å involvere i arbeidet med helhetlig ROS, og i arbeidet med overordnet beredskapsplan.»



Politiet sin plass i kommunal kriseleiling

Brev frå DSB til fylkesmennene 06.05.2014:

Blant ein del andre avklaringar på spørsmål etter seminar om tilsyn med kommunane:

«Det er ikke naturleg at lensmannen sitter i kommunens kriseledelse. Kommunens kriseledelse bør bestå av personell fra kommunen. Lensmannen har sin plass i kommunalt beredskapsråd hvis kommunen har et slikt råd. Lensmannen er også naturleg å involvere i arbeidet med helhetlig ROS, og i arbeidet med overordnet beredskapsplan.»

Fylkesmannen i Møre og Romsdal har meldt tilbake at det sannsynlegvis ikkje finst meir effektive tiltak for å svekke kommunal krisehandteringsevne enn å jage lensmennene og politistasjonssjefane ut av kommunal kriseleiling.

Vi har bede DSB om å revurdere og eventuelt stadfeste denne bodskapen.



Prosjektskjønnsmiddel

Prosjekt som har fått støtte:

- ROS-analyse for ras og flom i Sunndal kommune (2011-2013)
- Interkommunalt brannsamarbeid på Nordmøre (2012)
- Interkommunalt beredskapssamarbeid på Nordmøre (2012-2013 ..?)
- 4 hjørnesteiner (2012-2013)

2014:

- Nettverk for kriseteam (400.000)
- Beredskap mot fjellskred og flodbølger (600.000)

70 søknader om til saman kr. 30.000 mill.

30 prosjekt fekk av potten på til saman kr. 7,8 mill.



Nytt konsept for varsling av flaum og jordskred

The screenshot shows the website varsom.no with a navigation menu and a warning section. The warning section is highlighted with a red border and contains the following text:

FARE FOR FLOM/JØKULHLAUP FRA KOPPANGSBREEN, LYNGEN
[Se egen nyhetssak på denne siden.](#)

Below the warning is a table titled "Høyeste faregrad i dag" showing the highest hazard level for different types of hazards on Sunday, Monday, and Tuesday.

Sted	Sø	Ma	Ti
Snøskred	?	?	?
Jordskred	1	1	1
Flom	2	2	2

Other elements on the page include a search bar, navigation links (FORSIDA, SNØSKRED, FLOM, JORDSKRED, IS, NYTT, OM VARSOM.NO), and a sidebar with a link to "Følg vannstand og vannføring på Østlandet her!" and a detailed warning for flooding and landslides from Koppangsbreen, Lyngen.

- Nettstaden varsom.no er ny – og ein vesentleg berebjelke
- Varsel via fylkesmannen vil kome – omtrent som før



Nytt konsept for varsling av flaum og jordskred

- Det nye konseptet vart lansert hausten 2013
- Er nesten ikkje «testa» i Møre og Romsdal
 - Ingen flaum- eller skredvarsel etter 15.11.2013 ..?
- Fleire interessante erfaringar både her i fylket og resten av landet
- Konseptet vert framleis evaluert og justert



Nytt konsept for varsling av flaum og jordskred

Nokre problemstillinger:

Fra: Jordskredvarsling NVE <jordskredvarsling@nve.no>
Til: [Adresselista ...]

Det er varsel om gult aktsomhetsnivå på Vestlandet og Midt-Norge fra fredag 15.11.

Se www.varsom.no/jordskred

Der finner du oppdatert informasjon om bruk av varselet, hjelpemidler (kart, sanntidsdata etc.) og tjenesten generelt.

All oppdatert informasjon om varselet ligger på www.varsom.no. Oppdatering av varselet sendes i e-post kun ved vesentlig forverring eller som påminnelse ved oransje og rødt aktsomhetsnivå.

Ved alvorlige hendelser som flom, skred eller andre beredskapssituasjoner kan NVEs beredskapstelefon kontaktes på 22 95 93 60 / 909 92 231

Med vennlig hilsen

*Jordskredvarslingen
e-post: jordskredvarsling@nve.no
Telefon: 22 95 91 90 (i arbeidstiden)*

- All informasjon om farenivå låg på nettsida, som stadig vert oppdatert.
- Allereie dagen etter var det vanskeleg å vite kva som var varsla i går ...
- Dette er no endra (?)



Nytt konsept for varsling av flaum og jordskred

Nokre problemstillingar:

VARSOM.NO regObs Til nedlasting Kontaktinformasjon Bulletins in english nve.no

Søk

FORSIDA ▼ SNØSKRED ▼ FLOM ▼ JORDSKRED ▼ IS ▼ NYTT ▼ OM VARSOM.NO ▼

FARE FOR FLOM/JØKULHLAUP FRA KOPPANGSBREEN, LYNGEN
 Se egen nyhetssak på denne siden.

Publisert: 08.06.2014 kl 10:05 Neste oppdatering før: 08.06.2014 kl 22:00

<< 07.06.2014 08.06.2014 09.06.2014 >>

Sted	Sø	Ma	Ti
Finnmark	2	2	1
Sted	Sø	Ma	Ti
Alta	2	2	1
Gamvik	2	2	1
Hammerfest	2	2	1
Hasvik	2	2	1
Karasjok	2	2	1
Kautokeino	2	2	1

Gyldighetsperiode
 Varslene gjelder fra kl. 06 UTC til kl. 06 UTC neste dag. **BETA TESTING**

Gjeldende varsel - klikk i kartet

- For å finne varslingstekst må ein framleis klikke seg ned på enkeltkommunar



Nytt konsept for varsling av flaum og jordskred

Nokre problemstillingar:

07.06.2014	Søndag 08.06.2014	09.06.2014
	2 Gyldig for: 08.06.2014 Publisert: 08.06.2014 kl 10:05 Neste varsel før: 08.06.2014 kl 22:00 Flomvarsel for Finnmark	
Varslingstekst		
Varsel om flom, gult nivå, for Finnmark, Troms og Nordland Varmt vær har ført til økt snøsmelting og økende vannføring i flere vassdrag. Vassdrag som drenerer særlig snørike områder har vært spesielt utsatt. Det har vært store forskjeller fra vassdrag til vassdrag. Det har nå blitt kaldere, og vannføringen i de fleste vassdragene ventes ikke å nå tilsvarende nivå som tidligere i helgen.		

- For å finne varslingstekst må ein framleis klikke seg ned på enkeltkommunar



Nytt konsept for varsling av flaum og jordskred

Nokre problemstillinger:




- Fargeskalaen er ny. Internasjonalt og tverrfagleg fargekonsept.
- Fargeskalaen har svakheiter med omsyn til å fange opp og gje rett klassifisering til skadeflaumar av «vestlandstypen»
- Det same gjeld fargeskalaen for jordskred.

Aktsomhetsnivå	Flomstørrelse og skadeomfang
4 Varsel om flom	Vannføring som kan medføre omfattende oversvømmelser og flomskader på bebyggelse og infrastruktur over store områder. Vannføring med mer enn 50 års gjentaksintervall.
3 Varsel om flom	Vannføring som kan medføre omfattende oversvømmelser og flomskader på utsatte steder. Vannføring mellom 5 og 50 års gjentaksintervall.
2 Varsel om flom	Raskt økende vannføring som kan medføre lokale oversvømmelser. Spesielt stor vannføring/vannstand for årstiden, fare for isgang etc. Det kan forekomme store problemer/flomskader lokalt. Vannføring opp til 5 års gjentaksintervall.
1	Generelt trygge forhold/ingen spesiell fare.



Nytt konsept for varsling av flaum og jordskred

Nokre problemstillingar:

 4	14.11.13 10:46	Logg	Varsel om flaum, gult nivå
 5	14.11.13 10:54	Logg	Kvittering for motteke varsel om flaum
6	14.11.13 10:58	Logg	Varsel om fare for jordskred, gult nivå
7	14.11.13 11:07	Logg	Varsel nr. 2 frå Meteorologisk institutt. Fase A
8	14.11.13 11:22	Logg	Kvittering for motteke varsel frå Meteorologisk institutt
 9	14.11.13 11:54	Logg	Vidarevarsling til kommunane

- Flaumvarsel og jordskredvarsel er ikkje synkroniserte.
- 14.11.2013 var det 12 minutt mellom dei, andre gonger har det vore fleire timar ...



Nytt konsept for varsling av flaum og jordskred

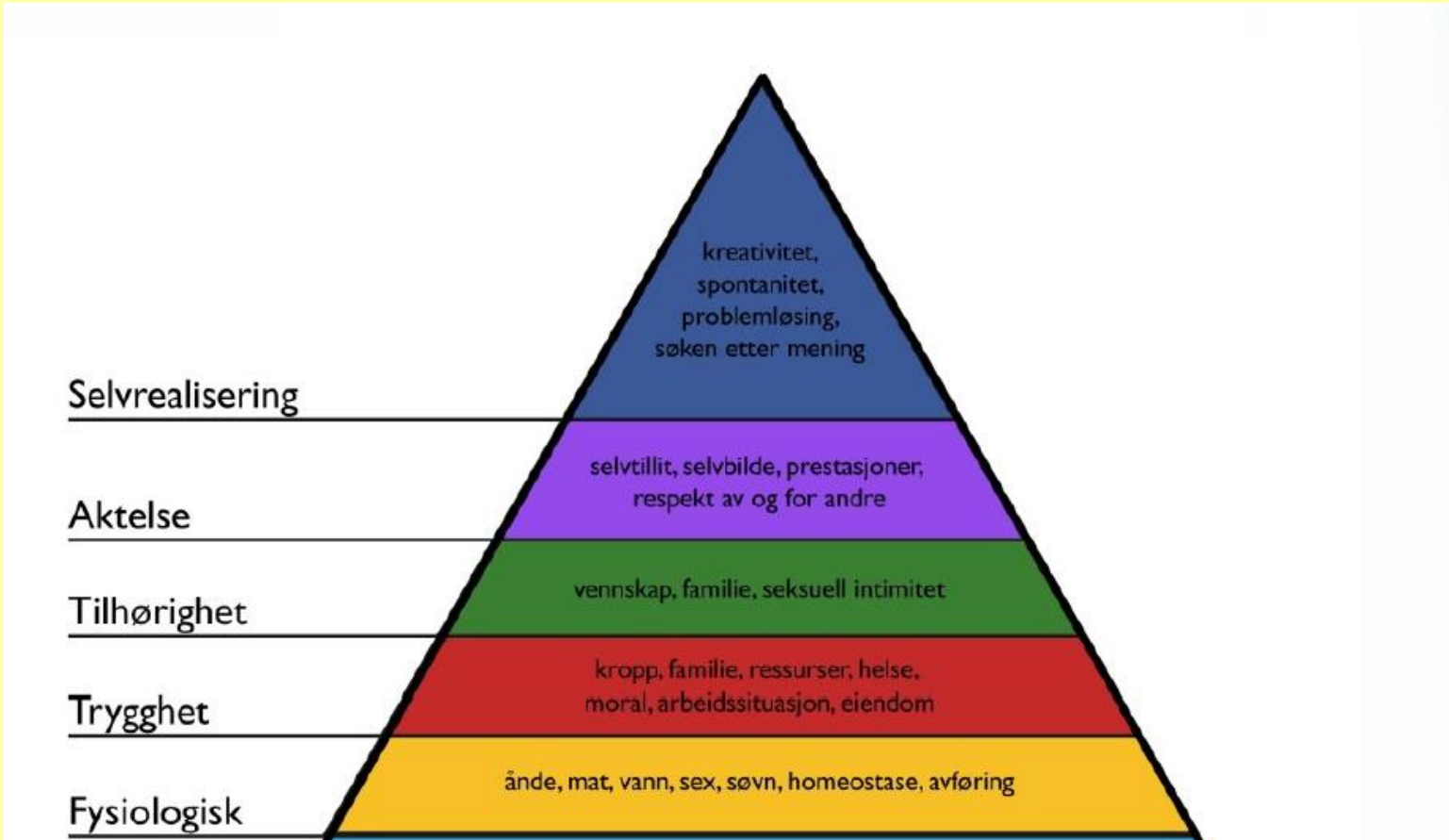
Nokre problemstillinger:

Varslingsnivåer for jordskred		
Aktsomhetsnivå	Sannsynlighet for skred og skadeomfang	Forholdsregler
4	Det ventes mange store jordskred og/eller sørpeskred.	Følg med i media, og følg oppfordringer og råd fra myndighetene. Sikkerhetstiltak som vegstenging og evakuering kan skje på kort varsel.
3	Det ventes flere store og små jordskred og/eller sørpeskred.	Vær oppmerksom og følg oppfordringer fra myndighetene. Forebyggende tiltak som rensing av dreneringsveier bør utføres.
2	Det ventes noen jordskred og/eller sørpeskred. Enkelte store hendelser kan forekomme.	Vær oppmerksom i utsatte områder. (offest bratt terreng og langs bekker og elveløp) Hold deg oppdatert om utviklingen av været og den hydrologiske situasjonen. Forebyggende tiltak, som rensing av dreneringsveier i spesielt utsatte områder, anbefales.
1	Generelt trygge forhold.	Ingen spesielle forholdsregler er nødvendig.

- **Treng vi egentlig jordskredvarsel ..?**

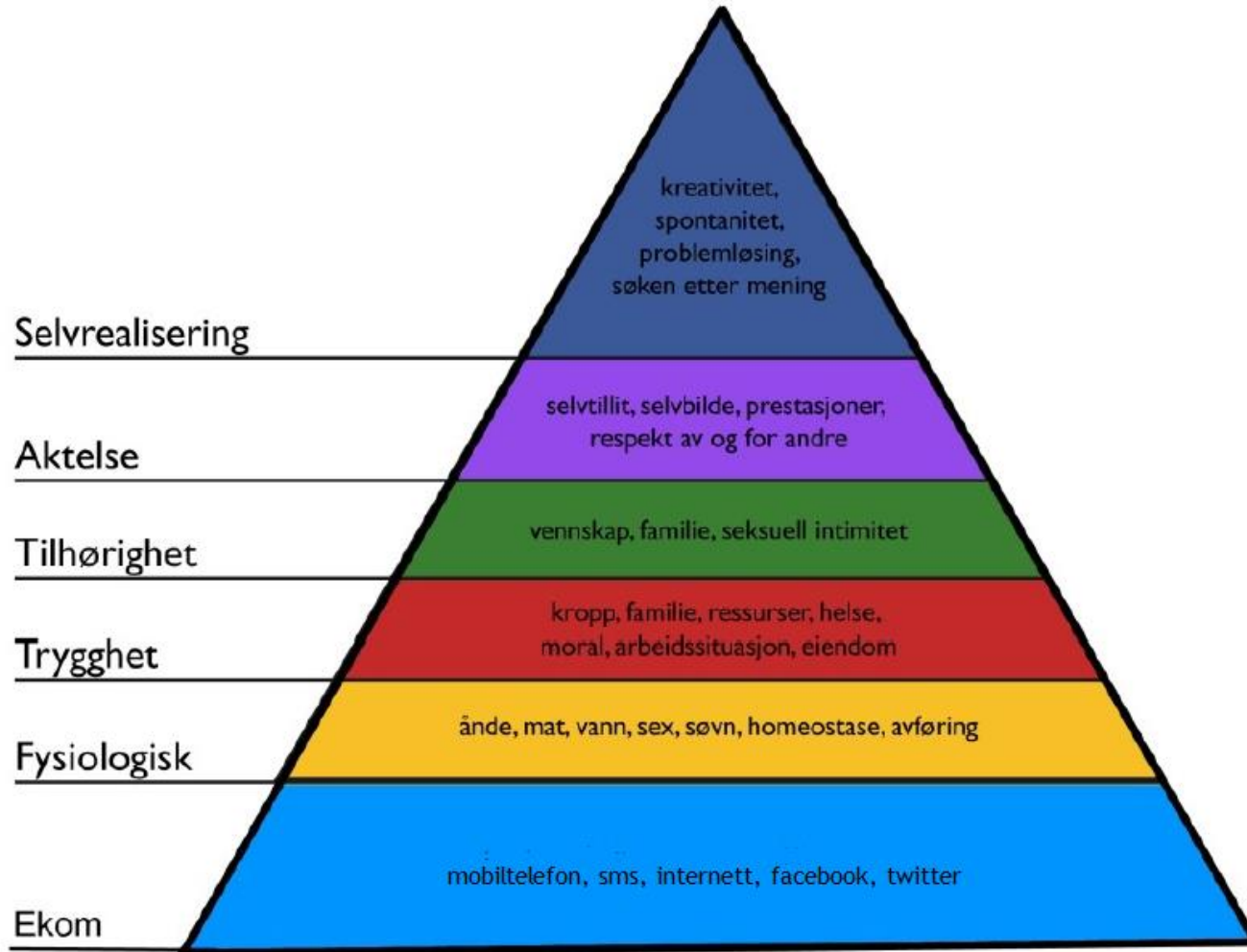


Forsterka ekom





Forsterka ekom





Forsterka ekom

Vedtekne tiltak som oppfølging etter Dagmar:

- Minstekrav til reservestraumskapastitet i mobilnett
- Forskrift om prioritet i mobilnettet
- Etablering av kartbasert system for varsling av utfall i ekomnett
- Etablering av «Ekomberedskapsråd»
- Ekom-retteleiar for kommunale ROS-analysar
- Forsterka ekomdekking i utvalde områder i kommunane



Fylkesmannen i Møre og Romsdal

Forsterka ekom

Nasjonalt prosjekt, med pilotar i Møre og Romsdal

Målsetting:

«I hver av landets kommuner skal det finnes ett sted i nærområdet der lokal kriseledelse, samt den øvrige befolkningen, skal kunne bruke egen mobiltelefon for å gi og motta beskjeder ved et langvarig strømutfall.»

Aktuelle tiltak er:

- styrking av nødstrømkapasitet til basestasjonar
- styrking av nødstrømkapasitet til knutepunkt i transmisjonsnettet

Der det er føremålstenleg, blir etablering av alternativt samband til basestasjonane vurdert.



Fylkesmannen i Møre og Romsdal

Forsterka ekom

Pilotprosjekt i Norddal og Sandøy, Førde og Leikanger, Vågan og Vestvågøy.

Pilotprosjekta er i gang. Oppstartmøte mellom PT og ekomtilbydarane er gjennomført. Møte i referansegruppa neste veke.

Lokal/kommunal bistand er skissert, og kan verte aktuelt. Lagring, vedlikehald og innkopling av mobile aggregat – for eksempel.

Pilotprosjekt blir gjennomførte innanfor ramma på 30 mill. som er løyvd over statsbudsjettet for 2014.

Gjennomføring i andre kommunar er avhengig av framtidige løyvingar. Målsetjing 2020.

Fylkesmennene har sett opp forslag til prioriteringsrekkefølge.



Forsterka ekom

Forslag til prioriteringsrekkefølge:

Forsterka ekom - kommunar i Møre og Romsdal

Små kommunar			Mellomstore kommunar			Store kommunar		
Kommunenamn:	Innb.tal:	Område:	Kommunenamn:	Innb.tal:	Område:	Kommunenamn:	Innb.tal:	Område:
1524 Norddal	1 739	Kommunesenter	1519 Volda	8 827	Kommunesenter	1502 Molde	25 936	Kommunesenter
1546 Sandøy	1 291	Kommunesenter	1539 Rauma	7 421	Kommunesenter	1504 Ålesund	45 033	Kommunesenter
1573 Smøla	2 180	Kommunesenter	1563 Sunndal	5 927	Kommunesenter	1505 Kristiansund	24 131	Kommunesenter
1525 Stranda	4 610	Kommunesenter	1515 Herøy	8 847	Kommunesenter	1520 Ørsta	10 456	Kommunesenter
1545 Midsund	2 010	Kommunesenter	1516 Ulstein	7 927	Kommunesenter			
1547 Aukra	3 339	Kommunesenter	1517 Hareid	5 057	Kommunesenter			
1511 Vanylven	3 336	Kommunesenter	1528 Sykkylven	7 673	Kommunesenter			
1514 Sande	2 628	Kommunesenter	1531 Sula	8 397	Kommunesenter			
1523 Ørskog	2 267	Kommunesenter	1532 Giske	7 541	Kommunesenter			
1526 Stordal	1 052	Kommunesenter	1534 Haram	9 020	Kommunesenter			
1529 Skodje	4 282	Kommunesenter	1535 Vestnes	6 626	Kommunesenter			
1543 Nesset	2 995	Kommunesenter	1548 Fræna	9 614	Kommunesenter			
1551 Eide	3 476	Kommunesenter	1554 Averøy	5 651	Kommunesenter			
1557 Gjemnes	2 557	Kommunesenter	1566 Surnadal	5 927	Kommunesenter			
1560 Tingvoll	3 116	Kommunesenter						
1567 Rindal	2 061	Kommunesenter						
1571 Halså	1 606	Kommunesenter						
1576 Aure	3 570	Kommunesenter						

1. pri - isolasjonsfare.
2. pri - samfunnskritiske funksjonar/anna sårbarheit.
3. pri - mindre kristisk

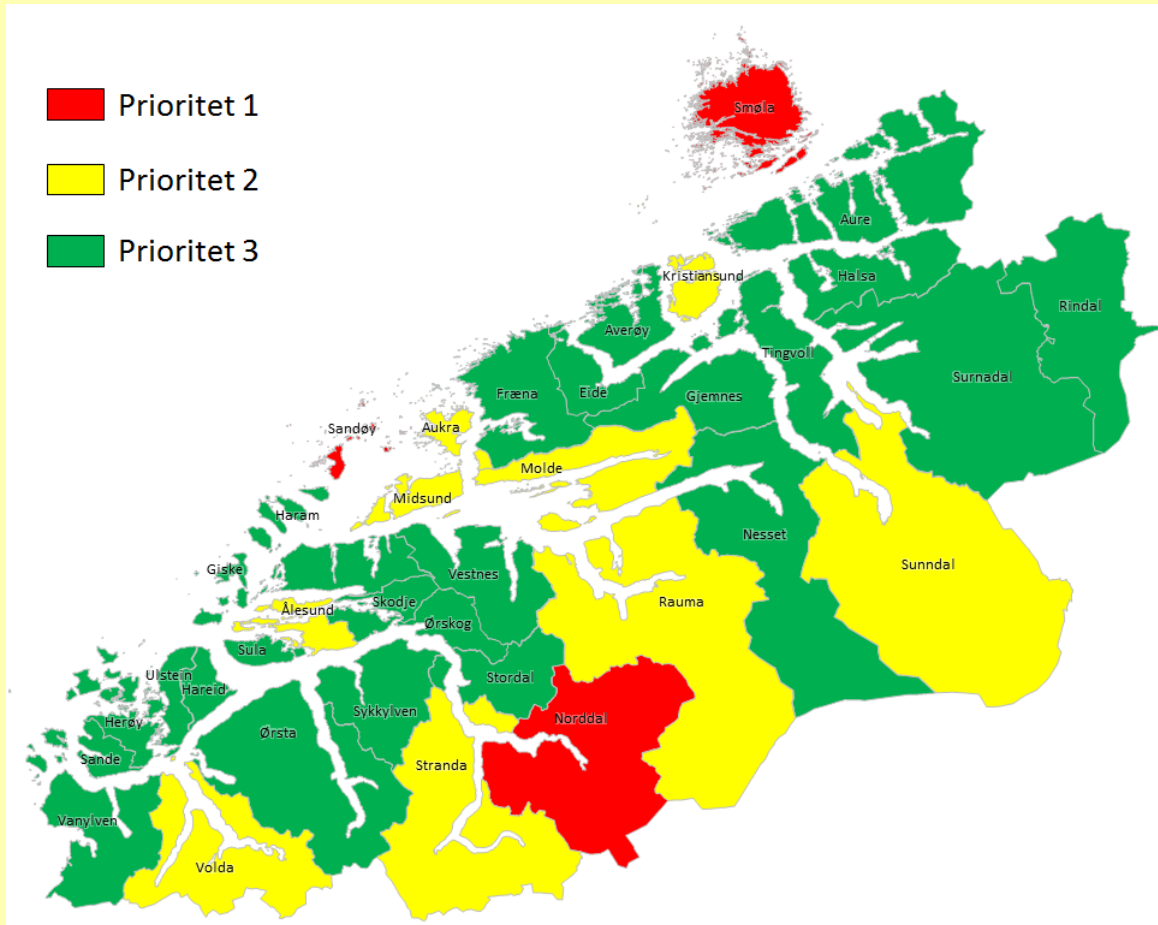
Prioriteringar:

Kommunane er ikkje sett i prioritert rekkefølge innanfor kvar gruppe, men berre opplista etter kommunenr. Kommunene på gul sone vert vurdert inn i denne gruppa av ymse årsaker. T.d. kommunane Midsund og Aukra har ein viss isolasjonsfare i og med at kommunesenteret ikkje ligg på fastland. Rauma og Sunndal er i den same gruppa etter same vurdering, sjølv om dette er fastlandskommunar. Stranda vert vurdert inn i gruppa p.g.a. at Åknes/Tafjord Beredskap IKS er lokalisert der. Volda kommune vert vurdert i gruppa p.g.a. sårbarheit kring sjukehuset.



Forsterka ekom

Forslag til prioriteringsrekkefølge:





Kommuneøvingar i fylkesmannen sin regi

2007 – 2008: Øving Skred-07, Øving TYR 2008, Øving Raumabanen

2009 – 2011: Table top øvingar. Atomberedskap og mediehandtering

2011: Øving Kraft-Ekom-Veg (Sunndal og Kristiansund)

Krav til fylkesmannen: Øving i kvar kommune i løpet av fire siste år

Krav til kommunen: Øving annakvart år ...

2012: Øving Mørejarl 2012 (Aukra, Fræna, Molde og Rauma)

2012: Øving Fårikål – måndag 24. september

2013: Øving Fårikål – måndag 28. oktober

2014: Øving Fårikål – måndag 29. september

Og: Vi er med på kommunale initiativ!

- Norddal 16. september



Øving Fårikål - konseptet

- Cirka alle kommunar er med?
- Målgruppe: kriseleiing og støttefunksjonar (logg og info)
- Øvingsform: Varslings- og avgrensa stabsøving
- Øvingsmetode: Eit scenario blir varsla kl 0900 – løys problemet!
- Øvingsmoment:
 - Varslingsmottak, kvittering og interndistribusjon
 - Etablering av kriseleiing
 - Publikumsinformasjon
 - Bruk av CIM
 - Loggføring
 - Rapportering
 - Telefonmøte med fylkesmannen
- Sannsynlegvis litt andre nyansar neste gong.



Øving Fårikål 2013

- Scenario: Ekstremvêret «Lodve», straumbrot, telebrot
- Dessutan: Varslingsøving laurdagen før
- Lett å oppsummere: Varslingsøvinga
 - Veldig bra!
- Vanskeleg å oppsummere: Hovudøvinga
 - Kjent og relevant scenario
 - «Dagmareffekt»
 - Satellittelefonar verkar, men er kjekkast å bruke i fint vêr
 - Ein del å gå på når det gjeld telefonmøtekultur og -leiing
 - Stor strekk i CIM-feltet



Øving Fåriskål 2013 – satellittelefon



Takantenne, docking og DECT-apparat kostar cirka kr. 25.000-30.000 – ferdig montert.

Satellittbasert breibandstilkopling kostar omtrent det same, men har vesentleg høgre driftskostnader. Cirka kr 25.000 per år.



Øving Fåriskål 2013 - satellittelefontoni

«Satellittelefontkatalog»

Fylkesmannen i Møre og Romsdal si oversikt over kommunar og etatar med satellittelefont

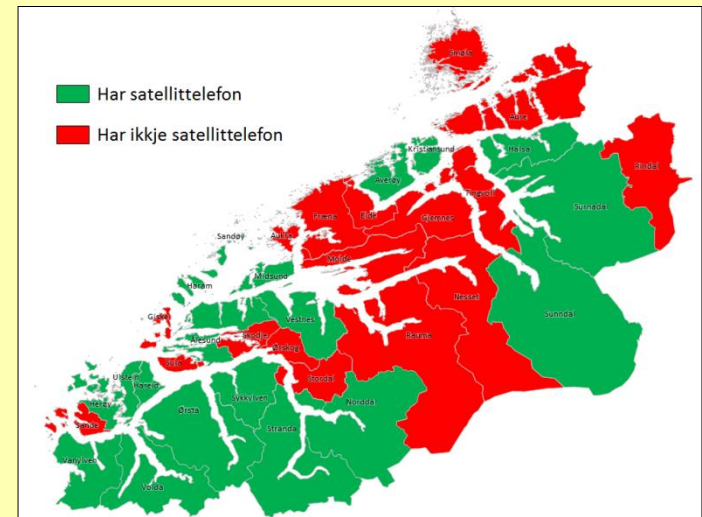
Eksportert frå CIM 10.02.2014. Sist ajourført 14.04.2014.

Feil og suppleringar kan meldast til ketil.matvik.foldal@fylkesmannen.no

Etat/kommune	Satellittelefontnummer
Satellittelefont, Averøy kommune, satellittelefont 1	00881623448545
Satellittelefont, Averøy kommune, satellittelefont 2	00881623448546
Satellittelefont, DSB, satellittelefont 1 (stasjonær)	00870772380298
Satellittelefont, DSB, satellittelefont 2	00881641463357
Satellittelefont, DSB, satellittelefont 3	00881641463360
Satellittelefont, DSB, satellittelefont 4	00881641463359
Satellittelefont, Fylkesmannen i Aust-Agder, satellittelefont 1	00881641464471
Satellittelefont, Fylkesmannen i Aust-Agder, satellittelefont 2	00881641464734
Satellittelefont, Fylkesmannen i Buskerud, satellittelefont	00881621414508
Satellittelefont, Fylkesmannen i Finnmark, satellittelefont	00881621437725
Satellittelefont, Fylkesmannen i Hedmark, satellittelefont	00881631414710
Satellittelefont, Fylkesmannen i Hordaland, satellittelefont 1 (stasjonær)	00881622425198
Satellittelefont, Fylkesmannen i Hordaland, satellittelefont 2	00881622476650
Satellittelefont, Fylkesmannen i Hordaland, satellittelefont 3	00881622476651
Satellittelefont, Fylkesmannen i Hordaland, satellittelefont 4	00881622476652
Satellittelefont, Fylkesmannen i Møre og Romsdal	00881641414094
Satellittelefont, Fylkesmannen i Nordland, satellittelefont	00881631848475
Satellittelefont, Fylkesmannen i Nord-Trøndelag, satellittelefont	00881621419170
Satellittelefont, Fylkesmannen i Oppland, satellittelefont	00881621419011
Satellittelefont, Fylkesmannen i Oslo og Akershus, satellittelefont	00881623457644
Satellittelefont, Fylkesmannen i Rogaland, satellittelefont 1 (stasjonær)	00881621419350
Satellittelefont, Fylkesmannen i Rogaland, satellittelefont 2	00881621419351
Satellittelefont, Fylkesmannen i Sogn og Fjordane, satellittelefont 2	00881641465107
Satellittelefont, Fylkesmannen i Sogn og Fjordane, satellittelefont 1	00881641438526
Satellittelefont, Fylkesmannen i Sør-Trøndelag, satellittelefont	00881621419277
Satellittelefont, Fylkesmannen i Telemark, satellittelefont	00881641463357
Satellittelefont, Fylkesmannen i Troms, satellittelefont 1	00881621440725
Satellittelefont, Fylkesmannen i Troms, satellittelefont 2	00881621440848
Satellittelefont, Fylkesmannen i Vest-Agder, satellittelefont 1	00881621419112
Satellittelefont, Fylkesmannen i Vest-Agder, satellittelefont 2	00881621419111
Satellittelefont, Fylkesmannen i Vestfold, satellittelefont	00881641463357
Satellittelefont, Fylkesmannen i Østfold, satellittelefont	00881651466245
Satellittelefont, Haram kommune, satellittelefont Flemsøy/Skuløy	00870776407579
Satellittelefont, Haram kommune, satellittelefont Haramsøy	00870776407577
Satellittelefont, Haram kommune, satellittelefont Lepså	00870776407578
Satellittelefont, Hareid kommune, satellittelefont brannvesenet	00881623442248
Satellittelefont, Hareid kommune, satellittelefont helsestena	00881623442249
Satellittelefont, Hareid kommune, satellittelefont kriseløinga	00881623442247
Satellittelefont, Helse MR - AMK Molde	00881641453022
Satellittelefont, Helse MR - AMK Ålesund	00881641453104
Satellittelefont, Helse MR - LV Volda	00881641453086
Satellittelefont, Herøy kommune, satellittelefont brannsjef	00881623442240

Kommunar i Møre og Romsdal med satellittelefont

- ✓ Averøy
 - ✓ Halså
 - ✓ Haram
 - ✓ Hareid
 - ✓ Herøy
 - ✓ Kristiansund
 - ✓ Midsund
 - ✓ Norddal
 - ✓ Sandøy
 - ✓ Stranda
 - ✓ Sunndal
 - ✓ Surnadal
 - ✓ Sykkylven
 - ✓ Ulstein
 - ✓ Vanylven
 - ✓ Vestnes
 - ✓ Volda
 - ✓ Ørsta
 - ✓ Ålesund
- (19)





Øving Fårikål 2014

- Måndag 29. september
- Konsept: Om lag som i 2012 og 13
- Sannsynlegvis tredje og siste gong for dette konseptet ..?
- Scenario:
 - 2012: Drikkevassforsyning
 - 2013: Ekstremvêret «Lodve», straumbrot, telekommunikasjonsbrot
 - 2014: ..? (minst like relevant som dei føregåande åra)
- Innspel eller ønskje om justering av innhald og gjennomføring?
- Skal vi halde fram også i 2015 ..?



Varslingsøvingar i 2014

2. juni 2014, ein måndag i tretida om ettermiddagen

- Skulle vere nasjonal varslingsøving ...
- Bra resultat.
 - ✓ Kl. 1519 hadde 34 av 36 kommunar sendt minst ei kvittering.
 - ✓ Nr. 35 kvitterte kl. 1603 og nr. 36 kvitterte aldri ...
- Problem med at eposten ikkje nådde fram til nokre kommunar
 - ✓ Vi har ikkje klart å gjenskape problemet gjennom re-testing
 - ✓ Sannsynlegvis spam-filter-problematikk

Etter ferien: Enkel test av epost-distribusjon i arbeidstida

- Grave litt i spamfilter-problematikken vi opplevde 2. juni

I haust: Enkel varslingsøving utanfor arbeidstid

- Kvardag 1700-2100 eller laurdag 0900-1600
- Berre kvittering

Nasjonal varslingsøving ..?


- Vi får berre sjå kva det blir til med denne.



Andre aktiviteter i haust

Nettverk for kriseteam

- ✓ Oppstartseminar og -møte 24. september
- ✓ Nettverk for leiarane for kriseteama
- ✓ To samlingar årleg for sjølve nettverket
- ✓ Fagsamlingar og seminar for medlemmer i kriseteama
- ✓ Arena for kompetanseheving, erfaringsdeling og kontakt med andre fagmiljø
- ✓ Interkommunalt prosjekt i tre år. Permanent drift er eit vesentleg prosjektmål
- ✓ Finansiert gjennom prosjektskjønnsmiddel. Forankra i Averøy kommune
- ✓ Ingrid Olavsdotter Nesland er nettverkskoordinator



Nettverk for kriseteam

Organisering av nettverk for psykososiale kriseteam i Møre og Romsdal

Prosjektskildring

Sist endra 21.03.2014



Fjellskred- og flodbølgebekker

Revisjon av alt beredskapsplanverk som gjeld fjellskred frå Åkneset, Heggura (Tafjorden) og Mannen er starta opp.

Bakgrunn:

- Noverande planverk frå 2004-2010
- Øvd i 2007 og 2008, ikkje vesentleg justert
- Nasjonal beredskapsplan for fjellskred



Fjellskred- og flodbølgebekymring

Revisjon av alt beredskapsplanverk som gjeld fjellskred frå Åkneset, Heggura (Tafjorden) og Mannen er starta opp.

Justerer evakueringsgrenser for båra

• – Den største katastrofen ville vere å ikkje ta nok i når vi evakuerer for Åkernes-bølgja, seier beredskapssjefen

STRANDA

Filmminnspeiling set nytt press på dei ansvarlege for Åkernes-varslinga. – Vi skal vere på den heilt sikre sida, varslar fylkesberedskapssjefen.

Fylkesberedskapssjef Ketil Matvik Foldal har slektsnamn frå ein forloms fjordgard ved innløpet til Geirangerfjorden, rett tvers av utsynspunktet der vi står høgt og trygt over Synnøvsfjorden. Som fylket sin fremste ansvarlege for beredskapsplanlegging, har han ei svært sentral rolle i problemstillinga kring Åkernes-remna.

Perspektiv. Å sjå føre seg flodbølga som skal rulle inn fjorden mot Hellsøylt ein gong i nær, eller helst fjernare framtid, gjev visse tankar og perspektiv.

Men det er ikkje dette forholdet harmoniske perspektivet filmselskapet som no er i katastrofe-modus har fokus på. Dei dramatiserer scenariet når langbølga frå Åkneset kjem på grunnare vatn – og tårnar seg opp i fjordbotnane – som ein vilt kjempevegg mot hus og hagar og eigedom av alle slag. Folket, dei skal forlengst vere berga ut av området, når Me-Åkneset glir i havet og skaper ein enorm tsunami i fjorden.

– Vi har jobba langsiktig over år med problematikken kring bølgja, det vil seie forst og fremst kring varsling og evakuering ved ei utgliding.

– No er vi komme til det punktet der vi skal trekke linjer i landskapet, det vil seie bestemme nøyaktige kvar grense for evakuering av folk skal gå, seier Matvik Foldal.

Grappa som arbeider med dette er breitt sammansett, og hadde eit arbeidsmøte seinast fredag for helga. Alt same dag

ÅKNES-PROSJEKT

• Ustabile Åkneset kartlagt gjennom det interkommunale Åknes/Tafjord-prosjektet perioden 2004-2008.

• Døgnkontinuerleg overvaking med svært nøyaktige målingar i Åkernes-remna.

• Maksimalt 54 millionar m³ kan gli ut i djup fjord.

• Ei rekke uttrekingar og modellutprøvingar gjort.

• Overvakar også Mannen i Romsdal og Heggura i Norddal kommune.



SPREKKEN: Åkernes-remna er spektakulær nok, sett nedanfrå! ARKIVFOTO: KNUT ARNE AARSET



NIKKELPERSONAR: Fv. ordførar Jan Ova Tryggvestad i Stranda kommune, geolog Einar Anda i Åknes-prosjektet, politimann John Kåre Flo og fylkesberedskapssjef Ketil Matvik Foldal har alle sentrale roller når nye grenser for belgje-evakuering skal strekast opp. Bak til venstre Me-Åkneset der Åkernesremna ligg, fjorden under er Synnøvsfjorden der ei fem meter høg og to kilometer lang bølge vil gå.



Fylkesmannen i Møre og Romsdal

Fjellskred- og flodbølgeberedskap

«Bølgen». Nest dyraste norske film.



- Story: Fjellskred ved Åkneset og flodbølge i Storfjorden
- Vi hadde sannsynlegvis klart oss utan denne filmen
- Det er framleis mogleg at filmen blir ein kalkun
- Men vi kan ikkje stille oss likesæle
- Det er i vår interesse at filmen blir like god som beredskapen som er etablert.
- I alle fall må vi ha ei mot-historie i beredskap



«Bølgen». Nest dyraste norske film.



- Kristoffer Joner og Ane Dahl Torp er klare for hovudrollene
 - som geolog ved Åknes/Tafjord Beredskap og partner



«Bølgen». Nest dyraste norske film.

- Andre roller er ikkje klare, men det er sjølvsagt lov å spekulere ...



«Bølgen». Nest dyraste norske film.



- Andre roller er ikkje klare, men det er sjølvsagt lov å spekulere ...
 - Bjørn Sundquist i rolla som fylkesmann ...?



«Bølgen». Nest dyraste norske film.



- Andre roller er ikkje klare, men det er sjølvsagt lov å spekulere ...
 - Kristofer Hivju i rolla som fylkesberedskapssjef ...?



«Bølgen». Nest dyraste norske film.



- Andre roller er ikkje klare, men det er sjølvsagt lov å spekulere ...
 - Daniel Craig i rolla som rådmann på Stranda ...?



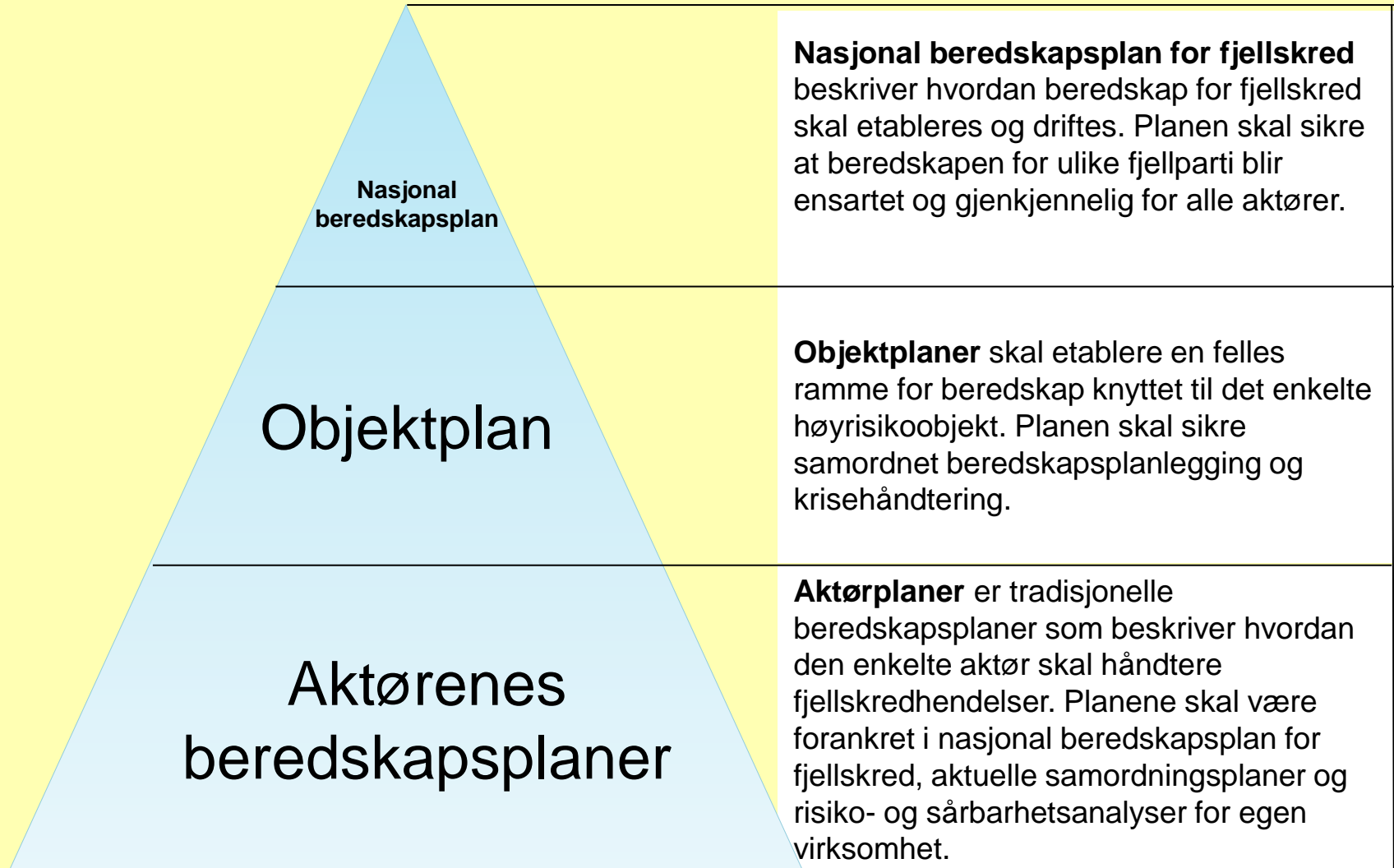
«Bølgen». Nest dyraste norske film.



- Andre roller er ikkje klare, men det er sjølvsagt lov å spekulere ...
 - Arnold Schwarzenegger i rolla som seg sjølv ...?



Planhierarki





Revisjonsstrategi

- Nasjonal beredskapsplan er på plass
 - I det alt vesentlege. Nokre formelle seremoniar står att
- Objektplanar for Åkneset, Hegguraksla og Mannen
 - Parallele løp
 - Prosjektperiode februar 2014 – juni 2015 (?)
 - Prosjektgruppe leia av fylkesmannen, forankra i fylkesberedskapsrådet m/kommunar
- Revisjon av aktørplanar når objektplanane er ferdige
 - Eige revisjonsprosjekt blir starta i 2015 – førebels ikkje konseptualisert
 - Garantert eit delprosjekt for kommunar
- Øvingar som eksamen
 - Diskusjonsøving i 2015/16, storøving i 2016/17



Prosjektgruppe (objektplanar)

Ketil Matvik Foldal	Fylkesmannen i Møre og Romsdal
Stine Sætre	Fylkesmannen i Møre og Romsdal
John Kåre Flo	Sunnmøre politidistrikt
Tove Anita Asp	Nordmøre og Romsdal politidistrikt
Vebjørn Bale	Rauma lensmannskontor
Einar Anda	Åknes/Tafjord Beredskap IKS
Ole Kjell Talberg	Rauma kommune
Aud Lindis Ødegaard	Norddal kommune
Torill Skjeret	Sykkylven kommune

- Gruppa er nedsett av fylkesmannen med forankring i nasjonal plan
- Behovet for meir fast forankring blir vurdert av fylkesberedskapsrådet 09.09.2014
- Gruppa set ned eigne arbeidsgrupper ved behov – også med medlemmer frå andre etatar / kommunar / verksemdar: Kraftforsyning, tele, oppdrettsnæring +++



Objektplanane – så langt



Beredskapsplan for fjellskred frå Åkneset

FELLES BEREDSKAPSPLAN FOR ALLE AKTØRAR MED BEREDSKAPANSVAR



Beredskapsplan for fjellskred frå Heggura



FELLES BEREDSKAPSPLAN FOR ALLE AKTØRAR MED BEREDSKAPANSVAR



Beredskapsplan for fjellskred frå Mannen

FELLES BEREDSKAPSPLAN FOR ALLE AKTØRAR MED BEREDSKAPANSVAR

NORGE



OSLO

