

Vedlegg 30.

Forskrift om vern av Skreikampen naturreservat, Eidsvoll kommune, Akershus

Fastsatt ved kongelig resolusjon 23. juni 2026 med hjemmel i lov 19. juni 2009 nr. 100 om forvaltning av naturens mangfold (naturmangfoldloven) § 34, § 37 og § 62. Fremmet av Klima- og miljødepartementet.

§ 1 Formål

Formålet med forskriften er å bevare et område som

- a. representerer en bestemt type natur i form av gammel granskog, kalkskog, boreonemoral blandingskog med stor topografisk variasjon og flere bekkeløfter
- b. inneholder truet, sjelden eller sårbar natur som kalkgranskog og høgstaudegranskog.

Det er en målsetting å beholde verneverdiene i mest mulig urørt tilstand, og eventuelt videreutvikle dem.

§ 2 Geografisk avgrensning

Naturreservatet berører følgende gnr./bnr.: Eidsvoll kommune: 252/1, 252/1, 252/2, 252/3, 253/2, 253/4, 253/16, 253/17, 255/7,12,24, 255/11, 256/1, 256/5, 257/1, 258/1, 258/2 og 258/3.

Naturreservatet dekker et totalareal på 2807 dekar. Grensene for naturreservatet går fram av vedlagte vernekart datert Klima- og miljødepartementet juni 2026. De nøyaktige grensene for naturreservatet skal avmerkes i marka. Knekkpunktene skal koordinatfestes.

§ 3 Vernebestemmelser

I naturreservatet må ingen foreta seg noe som forringer verneverdiene angitt i verneformålet.

I naturreservatet gjelder følgende vernebestemmelser:

- a. Vegetasjonen, herunder døde busker og trær, er vernet mot skade og ødeleggelse. Det er forbudt å fjerne planter og sopp inkludert lav eller deler av disse fra reservatet. Planting eller såing av trær og annen vegetasjon er forbudt.
- b. Dyrelivet, herunder reirplasser og hiområder, er vernet mot skade, ødeleggelse og unødig forstyrrelse. Utsetting av dyr er forbudt.
- c. Det må ikke iverksettes tiltak som kan endre naturmiljøet, som f.eks. oppføring av bygninger, anlegg, gjerder, eller andre varige eller midlertidige innretninger, parkering av campingvogner, brakker e.l., framføring av luftledninger, jordkabler og kloakkledninger, bygging av veier, drenering og annen form for tørrlegging, uttak, oppfylling og lagring av masse, utslipp av kloakk eller annen form for forurensning, henleggelse av avfall, gjødsling, kalking og bruk av kjemiske bekjempingsmidler. Forsøpling er forbudt. Opplistingen av tiltak er ikke uttømmende.
- d. Bruk av naturreservatet til større arrangementer er forbudt.
- e. Bålbrenning er forbudt. Forbudet gjelder ikke bålbrenning med tørrkvist fra bakken eller medbragt ved, i samsvar med gjeldende lovverk.

§ 4 Generelle unntak fra vernebestemmelsene

Vernebestemmelsene i § 3 andre ledd er ikke til hinder for

- a. sanking av bær og matsopp
- b. jakt og fangst i samsvar med gjeldende lovverk
- c. felling av store rovdyr i samsvar med gjeldende lovverk
- d. vedlikehold av traktorvei og skiløype avmerket på vedlagte vernekart, samt eksisterende bygninger, gjerder, sikringsanordninger knyttet til gamle gruver, stier, andre anlegg og innretninger. Vedlikehold skal skje i henhold til standard på vernetidspunktet
- e. beiting
- f. utsetting av saltstein.

§ 5 Regulering av ferdsel

All ferdsel skal skje varsomt og ta hensyn til vegetasjon, dyreliv og kulturminner.

I naturreservatet gjelder følgende bestemmelser om ferdsel:

- a. Motorisert ferdsel er forbudt, herunder landing og start med luftfartøy.

- b. Sykling, ridning og bruk av hest er forbudt utenom på eksisterende stier og traktorvei avmerket på vedlagte vernekart.

§ 6 *Generelle unntak fra ferdselsbestemmelsene*

Ferdselsbestemmelsene i § 5 er ikke til hinder for gjennomføring av militær operativ virksomhet og tiltak i forbindelse med ambulanse-, politi-, brannvern-, rednings- og oppsynsvirksomhet, samt gjennomføring av skjøtsels- og forvaltningsoppgaver som er bestemt av forvaltningsmyndigheten. Unntaket gjelder ikke øvingsvirksomhet.

Ferdselsbestemmelsene i § 5 andre ledd er ikke til hinder for

- a. nødvendig motorferdsel for uttransport av syke og skadde bufe. Kjøretøy som benyttes skal være skånsomt mot markoverflaten. Det skal gis melding til ansvarlig oppsyn for verneområdet i forkant av kjøring
- b. nødvendig uttransport av felt elg, hjort og villsvin med lett beltekjøretøy som ikke setter varige spor i terrenget og med traktor og ATV på traktorvei avmerket på vedlagte vernekart
- c. landing og start med Forsvarets luftfartøy
- d. nødvendig motorferdsel for oppkjøring av skiløype langs eksisterende trasé avmerket på vedlagte vernekart.

§ 7 *Spesifiserte dispensasjonsbestemmelser*

Forvaltningsmyndigheten kan etter søknad gi dispensasjon til

- a. istandsetting, vedlikehold og skjøtsel av kulturminner
- b. tiltak i forbindelse med forvaltning av vilt
- c. nødvendig uttransport av felt elg, hjort og villsvin med andre kjøretøy enn lett beltekjøretøy som nevnt i § 6 andre ledd bokstav b
- d. nødvendig motorisert transport av ved, materialer og utstyr til hytter på gnr./bnr. 252/4, 257/2, 255/26 og 256/5, 258/3 utenfor verneområdet
- e. oppsetting og vedlikehold av gjerder
- f. avgrenset bruk av naturreservatet for aktiviteter nevnt i § 3 bokstav d
- g. sikring og andre nødvendige tiltak knyttet til gamle gruveanlegg
- h. nødvendige sikkerhetstiltak mot ras, skred, flom og trefall som kan medføre skade på eller trafikkfare for fylkesvei 33
- i. nødvendig motorferdsel i forbindelse med aktiviteter etter § 4 bokstav d og f og § 7 bokstav a, b, e, g og h.

§ 8 *Generelle dispensasjonsbestemmelser*

Forvaltningsmyndigheten kan gjøre unntak fra forskriften dersom det ikke strider mot vernevedtakets formål og ikke kan påvirke verneverdiene nevneverdig, eller dersom sikkerhetshensyn eller hensynet til vesentlige samfunnsinteresser gjør det nødvendig, jf. naturmangfoldloven § 48.

§ 9 *Skjøtsel*

Forvaltningsmyndigheten, eller den forvaltningsmyndigheten bestemmer, kan iverksette tiltak for å opprettholde eller oppnå den natur- eller kulturtilstand som er formålet med vernet, jf. naturmangfoldloven § 47.

§ 10 *Forvaltningsplan*

Det kan utarbeides forvaltningsplan med nærmere retningslinjer for forvaltning av naturreservatet. Forvaltningsplanen kan inneholde nærmere retningslinjer for gjennomføring av skjøtsel.

§ 11 *Forvaltningsmyndighet*

Statsforvalteren i Østfold, Buskerud, Oslo og Akershus er forvaltningsmyndighet etter denne forskriften.

§ 12 *Ikrafttredelse*




Denne forskriften trer i kraft straks.

Vedlegg

Vernekart Skreikampen naturreservat [PDF]

Skreikampen naturreservat

Eidsvoll kommune, Akershus fylke

-  Grense for verneområdet
-  Skiløype, jf. verneforskrift
-  Traktorvei, jf. verneforskrift

Målestokk: 1:15 000 i A4

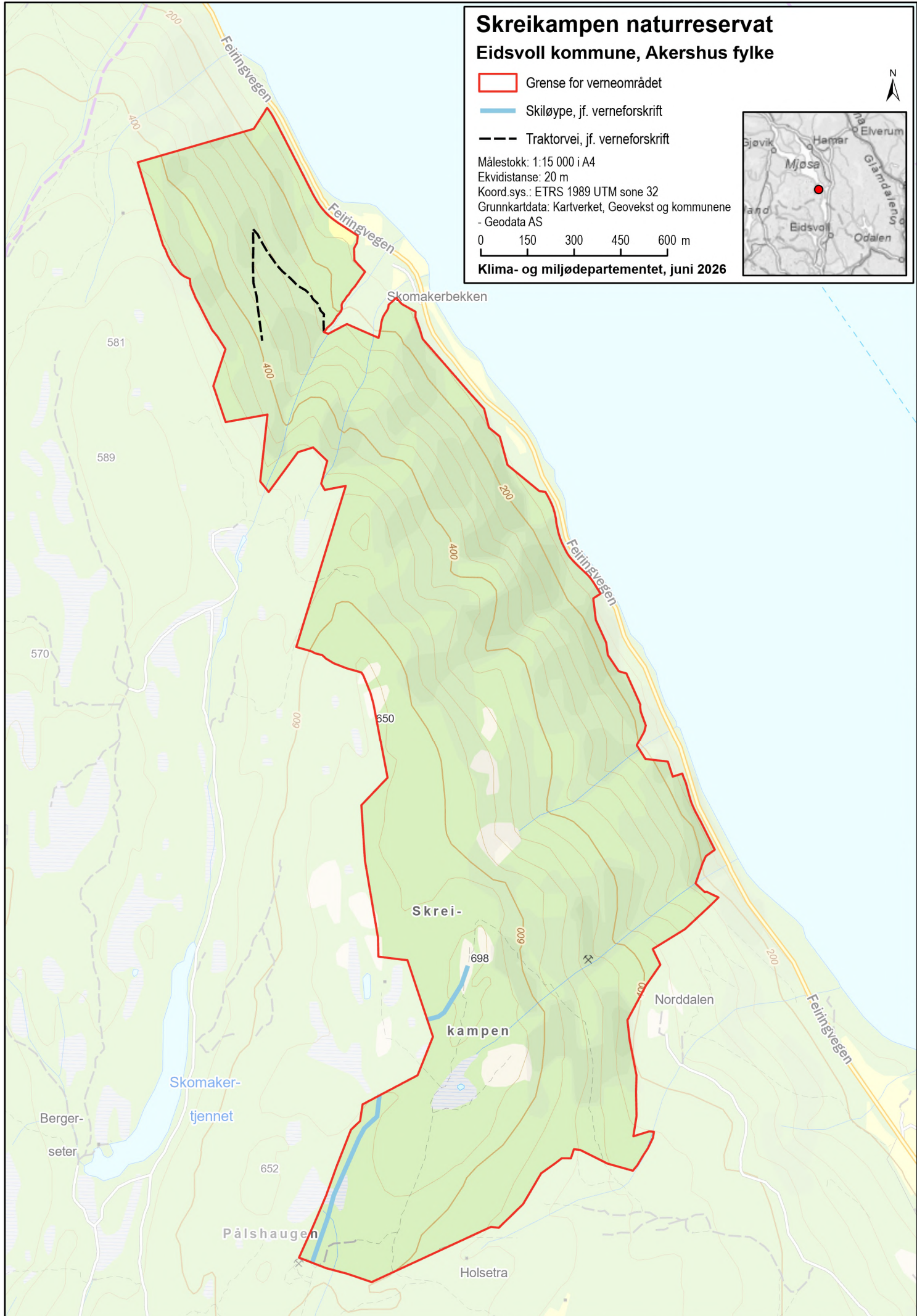
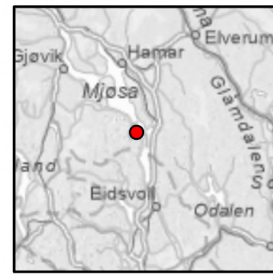
Ekvidistans: 20 m

Koord.sys.: ETRS 1989 UTM sone 32

Grunnkartdata: Kartverket, Geovekst og kommunene
- Geodata AS

0 150 300 450 600 m

Klima- og miljødepartementet, juni 2026



616500 617000 617500 618000 618500 619000

6715500 6716000 6716500 6717000 6717500 6718000 6718500 6719000 6719500