

Vedlegg 26.

## **Forskrift om vern av Såttvetåsen naturreservat, Kongsberg kommune, Buskerud**

Fastsatt ved kongelig resolusjon 23. juni 2026 med hjemmel i lov 19. juni 2009 nr. 100 om forvaltning av naturens mangfold (naturmangfoldloven) § 34, § 37 og § 62. Fremmet av Klima- og miljødepartementet.

### § 1 *Formål*

Formålet med forskriften er å bevare et område som

- a. representerer en bestemt type natur i form av kalkbarskog og rik edellauvskog
- b. inneholder truet, sjelden eller sårbar natur som kalkgranskog, kalk-lågurtfuruskog, lågurtedellauvskog og frisk rik edellauvskog med innslag av kalk-lindeskog med tilhørende arter av karplanter, moser og sopp.

Det er en målsetting å beholde verneverdiene i mest mulig urørt tilstand, og eventuelt videreutvikle dem.

### § 2 *Geografisk avgrensning*

Naturreservatet berører følgende gnr./bnr.: Kongsberg kommune: 68/1, 68/2,6, 123/1, 123/2, 123/3, 123/6, 128/2, 128/7, 129/1 og 129/3.

Naturreservatet dekker et totalareal på 720 dekar. Grensene for naturreservatet går fram av vedlagte vernekart datert Klima- og miljødepartementet juni 2026. De nøyaktige grensene for naturreservatet skal avmerkes i marka. Knekkpunktene skal koordinatfestes.

### § 3 *Vernebestemmelser*

I naturreservatet må ingen foreta seg noe som forringer verneverdiene angitt i verneformålet.

I naturreservatet gjelder følgende vernebestemmelser:

- a. Vegetasjonen, herunder døde busker og trær, er vernet mot skade og ødeleggelse. Det er forbudt å fjerne planter og sopp inkludert lav eller deler av disse fra reservatet. Planting eller såing av trær og annen vegetasjon er forbudt.
- b. Dyrelivet, herunder reirplasser og hiområder, er vernet mot skade, ødeleggelse og unødig forstyrrelse. Utsetting av dyr er forbudt.
- c. Det må ikke iverksettes tiltak som kan endre naturmiljøet, som f.eks. oppføring av bygninger, anlegg, gjerder, eller andre varige eller midlertidige innretninger, parkering av campingvogner, brakker e.l., framføring av luftledninger, jordkabler og kloakkledninger, bygging av veier, drenering og annen form for tørrlegging, uttak, oppfylling og lagring av masse, utslipp av kloakk eller annen form for forurensning, henleggelse av avfall, gjødsling, kalking og bruk av kjemiske bekjempingsmidler. Forsøpling er forbudt. Opplistingen av tiltak er ikke uttømmende.
- d. Bruk av naturreservatet til større arrangementer er forbudt.
- e. Bålbrenning er forbudt. Forbudet gjelder ikke bålbrenning med tørrkvist fra bakken eller medbrakt ved, i samsvar med gjeldende lovverk.

### § 4 *Generelle unntak fra vernebestemmelsene*

Vernebestemmelsene i § 3 andre ledd er ikke til hinder for

- a. sanking av bær og matsopp
- b. jakt og fangst i samsvar med gjeldende lovverk
- c. felling av store rovdyr i samsvar med gjeldende lovverk
- d. vedlikehold av eksisterende traktorveier avmerket på vedlagte vernekart i henhold til standard på vernetidspunktet
- e. vedlikehold av eksisterende stier og andre anlegg og innretninger i henhold til standard på vernetidspunktet
- f. beiting
- g. utsetting av saltstein
- h. oppsetting av midlertidige, mobile jakttårn for storviltjakt
- i. forsiktig rydding av småbusker og kvist i siktlinjer ved faste jaktposter i forbindelse med storviltjakt

- j. fjerning av vegetasjon langs jordekanter som er til hinder for maskinbruk på dyrket mark. Vegetasjonen skal bli liggende igjen i naturreservatet
- k. drift og vedlikehold, samt istandsetting ved akutt utfall eller fare for akutt utfall på eksisterende energi- og kraftanlegg i og inntil verneområdet
- l. oppgradering eller fornyelse av kraftledninger for heving av spenningsnivå og økning av linetverrsnittet, når tiltaket ikke skader verneverdiene angitt i verneformålet nevneverdig.

#### § 5 Regulering av ferdsel

All ferdsel skal skje varsomt og ta hensyn til vegetasjon, dyreliv og kulturminner.

I naturreservatet gjelder følgende bestemmelser om ferdsel:

- a. Motorisert ferdsel er forbudt, herunder landing og start med luftfartøy.
- b. Sykling, ridning og bruk av hest er forbudt utenom på eksisterende stier og traktorveier avmerket på vedlagte vernekart.

#### § 6 Generelle unntak fra ferdselsbestemmelsene

Ferdselsbestemmelsene i § 5 er ikke til hinder for gjennomføring av militær operativ virksomhet og tiltak i forbindelse med ambulanse-, politi-, brannvern-, rednings- og oppsynsvirksomhet, samt gjennomføring av skjøtsels- og forvaltningsoppgaver som er bestemt av forvaltningsmyndigheten. Unntaket gjelder ikke øvingsvirksomhet.

Ferdselsbestemmelsene i § 5 andre ledd er ikke til hinder for

- a. nødvendig motorferdsel for uttransport av syke og skadde bufe. Kjøretøy som benyttes skal være skånsomt mot markoverflaten. Det skal gis melding til ansvarlig oppsyn for verneområdet i forkant av kjøring
- b. nødvendig uttransport av felt elg og hjort med lett beltekjøretøy som ikke setter varige spor i terrenget og med traktor og ATV på traktorvei avmerket på vedlagte vernekart
- c. landing og start med Forsvarets luftfartøy
- d. nødvendig motorferdsel i forbindelse med akutt utfall eller fare for akutt utfall på eksisterende energi- og kraftanlegg. Ved bruk av motorisert transport skal det i etterkant sendes melding til forvaltningsmyndigheten.

#### § 7 Spesifiserte dispensasjonsbestemmelser

Forvaltningsmyndigheten kan etter søknad gi dispensasjon til

- a. istandsetting, vedlikehold og skjøtsel av kulturminner
- b. tiltak i forbindelse med forvaltning av vilt
- c. oppsetting og vedlikehold av gjerder
- d. nødvendig uttransport av felt elg og hjort med andre kjøretøy enn lett beltekjøretøy som nevnt i § 6 andre ledd bokstav b
- e. avgrenset bruk av naturreservatet for aktiviteter nevnt i § 3 andre ledd bokstav d
- f. ringbarking eller felling av enkelttrær og store greiner som vanskeliggjør jordbruksdrift, og som ikke fanges opp av bestemmelser i § 4 bokstav j. Felt virke skal bli liggende som død ved i reservatet
- g. oppgradering og fornyelse av kraftledninger som ikke faller inn under § 4
- h. nødvendig motorferdsel i forbindelse med drift og vedlikehold, samt oppgradering og fornyelse av eksisterende kraftledning
- i. nødvendig motorferdsel på traktorveier avmerket på vedlagte vernekart i forbindelse med skogsdrift i utenfor verneområdet
- j. nødvendig motorferdsel på traktorveier avmerket på vedlagte vernekart for transport av ved, materialer og utstyr til hytter på gnr./bnr. 68/1 og 68/2 utenfor verneområdet
- k. nødvendig motorferdsel i forbindelse med aktiviteter etter § 4 bokstav d, e og g, og § 7 bokstav a, b og c.

#### § 8 Generelle dispensasjonsbestemmelser

Forvaltningsmyndigheten kan gjøre unntak fra forskriften dersom det ikke strider mot vernevedtakets formål og ikke kan påvirke verneverdiene nevneverdig, eller dersom sikkerhetshensyn eller hensynet til vesentlige samfunnsinteresser gjør det nødvendig, jf. naturmangfoldloven § 48.

#### § 9 Skjøtsel

Forvaltningsmyndigheten, eller den forvaltningsmyndigheten bestemmer, kan iverksette tiltak for å opprettholde eller oppnå den natur- eller kulturtilstand som er formålet med vernet, jf. naturmangfoldloven § 47.

#### § 10 *Forvaltningsplan*

Det kan utarbeides forvaltningsplan med nærmere retningslinjer for forvaltning av naturreservatet. Forvaltningsplanen kan inneholde nærmere retningslinjer for gjennomføring av skjøtsel.

#### § 11 *Forvaltningsmyndighet*

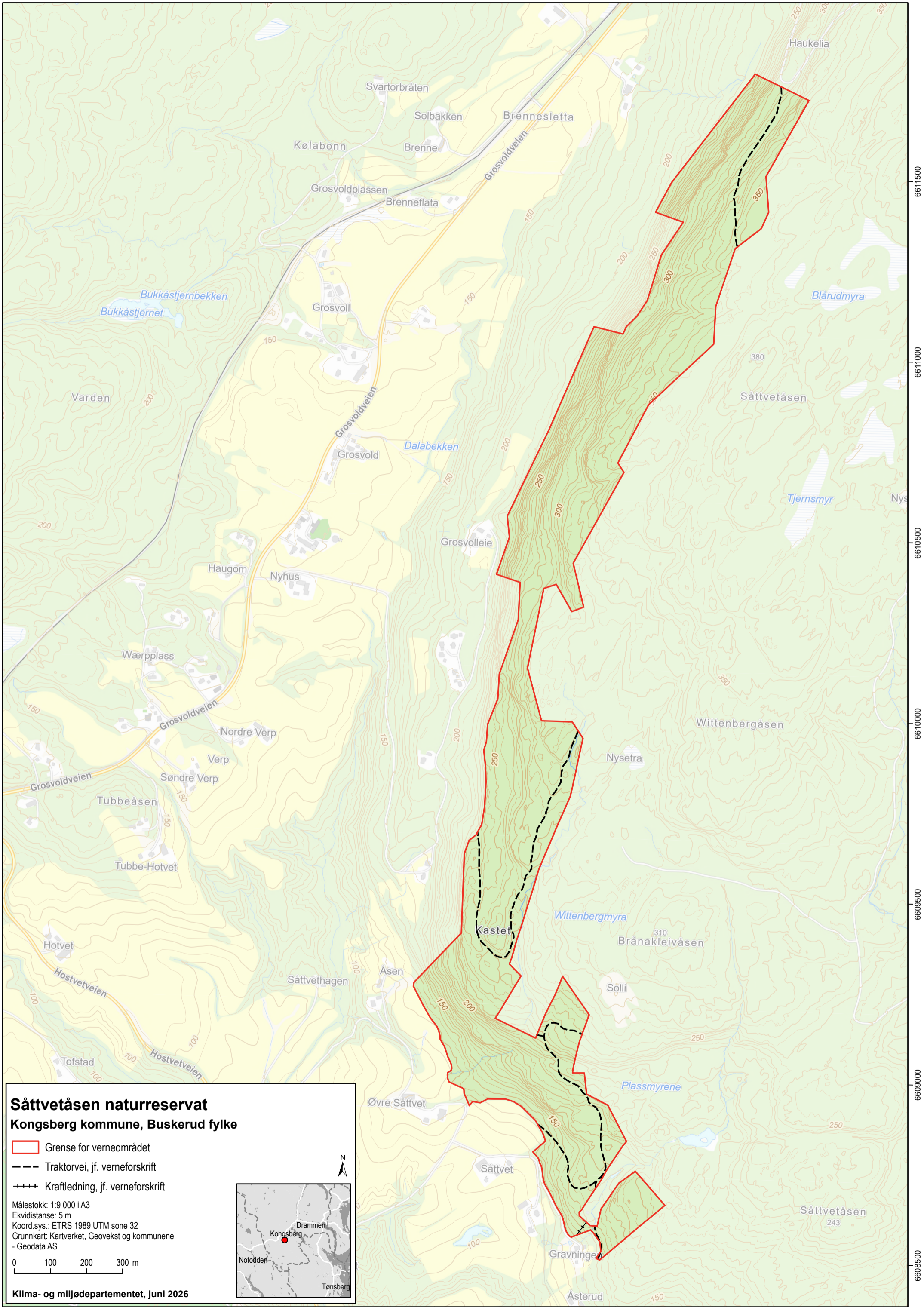
Statsforvalteren i Østfold, Buskerud, Oslo og Akershus er forvaltningsmyndighet etter denne forskriften.

#### § 12 *Ikrafttredelse*

Denne forskriften trer i kraft straks.

#### **Vedlegg**

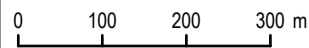
Vernekart Såttvetåsen naturreservat [PDF]



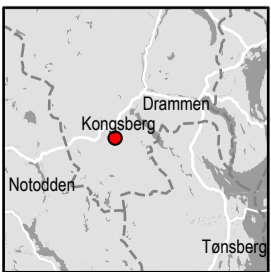
**Sättvetåsen naturreservat**  
**Kongsberg kommune, Buskerud fylke**

- Grense for verneområdet
- Traktorvei, jf. verneforskrift
- Kraftledning, jf. verneforskrift

Målestokk: 1:9 000 i A3  
 Ekvridistans: 5 m  
 Koord.sys.: ETRS 1989 UTM sone 32  
 Grunnkart: Kartverket, Geovekst og kommunene  
 - Geodata AS



Klima- og miljødepartementet, juni 2026



540000

540500

541000

541500

542000

6611500

6611000

6610500

6610000

6609500

6609000

6608500