

Vedlegg 32.

## **Forskrift om vern av Holumskogen naturreservat, Nittedal kommune, Akershus**

Fastsatt ved kongelig resolusjon 23. juni 2026 med hjemmel i lov 19. juni 2009 nr. 100 om forvaltning av naturens mangfold (naturmangfoldloven) § 34, § 37 og § 62. Fremmet av Klima- og miljødepartementet.

### *§ 1 Formål*

Formålet med forskriften er å bevare et område som

- a. representerer en bestemt type natur i form av gammel granskog i lavlandet med forekomster av rik sump- og kildeskog
  - b. inneholder truet, sjelden eller sårbar natur som rik svartorsumpskog og rik gransumpskog.
- Det er en målsetting å beholde verneverdiene i mest mulig urørt tilstand, og eventuelt videreutvikle dem.

### *§ 2 Geografisk avgrensning*

Naturreservatet berører følgende gnr./bnr.: Nittedal kommune: 2/6, 2/100 og 2/174.

Naturreservatet dekker et totalareal på 198 dekar. Grensene for naturreservatet går fram av vedlagte vernekart datert Klima- og miljødepartementet juni 2026. De nøyaktige grensene for naturreservatet skal avmerkes i marka. Knekkpunktene skal koordinatfestes.

### *§ 3 Vernebestemmelser*

I naturreservatet må ingen foreta seg noe som forringer verneverdiene angitt i verneformålet.

I naturreservatet gjelder følgende vernebestemmelser:

- a. Vegetasjonen, herunder døde busker og trær, er vernet mot skade og ødeleggelse. Det er forbudt å fjerne planter og sopp inkludert lav eller deler av disse fra reservatet. Planting eller såing av trær og annen vegetasjon er forbudt.
- b. Dyrelivet, herunder reirplasser og hiområder, er vernet mot skade, ødeleggelse og unødig forstyrrelse. Utsetting av dyr er forbudt.
- c. Det må ikke iverksettes tiltak som kan endre naturmiljøet, som f.eks. oppføring av bygninger, anlegg, gjerder, eller andre varige eller midlertidige innretninger, parkering av campingvogner, brakker e.l., opplag av båter, framføring av luftledninger, jordkabler og kloakkledninger, bygging av veier, drenering og annen form for tørrelegging, uttak, oppfylling og lagring av masse, utslipp av kloakk eller annen form for forurensning, henleggelse av avfall, gjødsling, kalking og bruk av kjemiske bekjempingsmidler. Forsøpling er forbudt. Opplistingen av tiltak er ikke uttømmende.
- d. Bruk av naturreservatet til større arrangementer er forbudt.
- e. Bålbrenning er forbudt. Forbudet gjelder ikke bålbrenning med tørrkvist fra bakken eller medbragt ved i samsvar med gjeldende lovverk.

### *§ 4 Generelle unntak fra vernebestemmelsene*

Vernebestemmelsene i § 3 andre ledd er ikke til hinder for

- a. sanking av bær og matsopp
- b. jakt, fangst og fiske i samsvar med gjeldende lovverk
- c. felling av store rovdyr i samsvar med gjeldende lovverk
- d. vedlikehold av eksisterende stier avmerket på vedlagte vernekart i henhold til standard på vernetidspunktet
- e. beiting
- f. utsetting av saltstein
- g. drift, vedlikehold, samt istandsetting ved akutt utfall eller fare for akutt utfall på eksisterende energi- og kraftanlegg inntil verneområdet
- h. oppgradering eller fornyelse av kraftledninger for heving av spenningsnivå og økning av linetverrsnittet, når tiltaket ikke skader verneverdiene angitt i verneformålet nevneverdig.

### *§ 5 Regulering av ferdsel*

All ferdsel skal skje varsomt og ta hensyn til vegetasjon, dyreliv og kulturminner.

I naturreservatet gjelder følgende bestemmelser om ferdsel:

- a. Motorisert ferdsel er forbudt, herunder landing og start med luftfartøy.
- b. Sykling, ridning og bruk av hest er forbudt utenom på eksisterende stier.

#### § 6 *Generelle unntak fra ferdselsbestemmelsene*

Ferdselsbestemmelsene i § 5 er ikke til hinder for gjennomføring av militær operativ virksomhet og tiltak i forbindelse med ambulanse-, politi-, brannvern-, rednings- og oppsynsvirksomhet, samt gjennomføring av skjøtsels- og forvaltningsoppgaver som er bestemt av forvaltningsmyndigheten. Unntaket gjelder ikke øvingsvirksomhet.

Ferdselsbestemmelsene i § 5 andre ledd er ikke til hinder for

- a. nødvendig motorferdsel for uttransport av syke og skadde bufe. Kjøretøy som benyttes skal være skånsomt mot markoverflaten. Det skal gis melding til ansvarlig oppsyn for verneområdet i forkant av kjøring
- b. nødvendig uttransport av felt elg og hjort med lett beltekjøretøy som ikke setter varige spor i terrenget
- c. landing og start med Forsvarets luftfartøy
- d. nødvendig motorferdsel i forbindelse med akutt utfall eller fare for akutt utfall på eksisterende energi- og kraftanlegg inntil verneområdet. Ved bruk av motorisert transport skal det i etterkant sendes melding til forvaltningsmyndigheten.

#### § 7 *Spesifiserte dispensasjonsbestemmelser*

Forvaltningsmyndigheten kan etter søknad gi dispensasjon til

- a. istandsetting og vedlikehold og skjøtsel av kulturminner
- b. tiltak i forbindelse med forvaltning av vilt
- c. nødvendig uttransport av felt elg og hjort med andre kjøretøy enn lett beltekjøretøy som nevnt i § 6 andre ledd bokstav b
- d. merking og rydding av nye stier
- e. avgrenset bruk av reservatet for aktiviteter nevnt i § 3 andre ledd bokstav d
- f. oppsetting og vedlikehold av gjerder
- g. oppgradering og fornyelse av kraftledninger som ikke faller inn under § 4
- h. nødvendig motorferdsel i forbindelse med drift og vedlikehold, samt oppgradering og fornyelse av eksisterende kraftledning
- i. øvingskjøring for formål nevnt i § 6 første ledd
- j. nødvendig motorferdsel i forbindelse med aktiviteter etter § 4 bokstav f og § 7 bokstav a, b og f.

#### § 8 *Generelle dispensasjonsbestemmelser*

Forvaltningsmyndigheten kan gjøre unntak fra forskriften dersom det ikke strider mot vernevedtakets formål og ikke kan påvirke verneverdiene nevneverdig, eller dersom sikkerhetshensyn eller hensynet til vesentlige samfunnsinteresser gjør det nødvendig, jf. naturmangfoldloven § 48.

#### § 9 *Skjøtsel*

Forvaltningsmyndigheten, eller den forvaltningsmyndigheten bestemmer, kan iverksette tiltak for å opprettholde eller oppnå den natur- eller kulturtilstand som er formålet med vernet, jf. naturmangfoldloven § 47.

#### § 10 *Forvaltningsplan*

Det kan utarbeides forvaltningsplan med nærmere retningslinjer for forvaltning av naturreservatet. Forvaltningsplanen kan inneholde nærmere retningslinjer for gjennomføring av skjøtsel.

#### § 11 *Forvaltningsmyndighet*

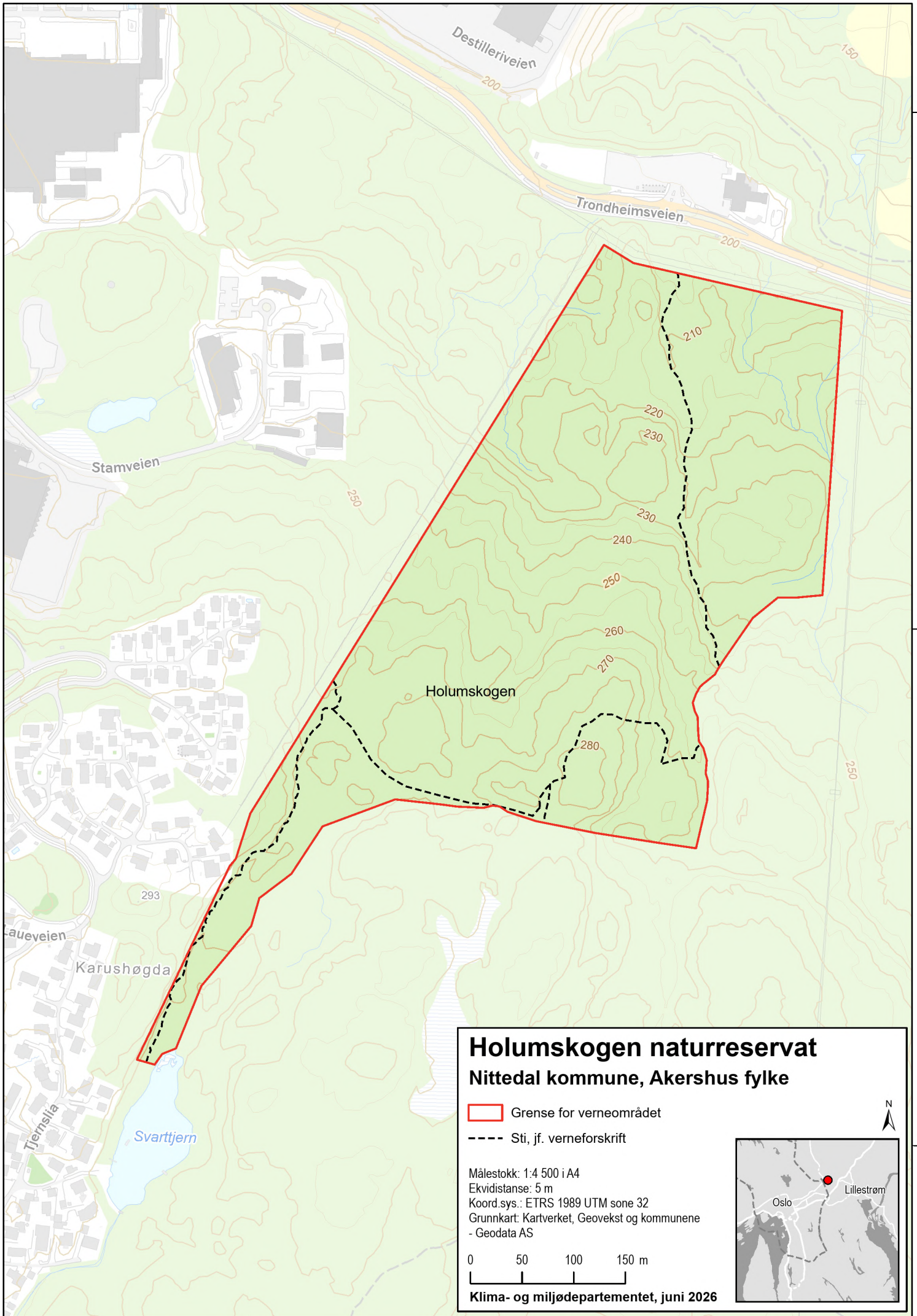
Statsforvalteren i Østfold, Buskerud, Oslo og Akershus er forvaltningsmyndighet etter denne forskriften.

#### § 12 *Ikrafttredelse*



Denne forskriften trer i kraft straks.

**Vedlegg**


Vernekart Holumskogen naturreservat [PDF]



## Holumskogen naturreservat Nittedal kommune, Akershus fylke

-  Grense for verneområdet
-  Sti, jf. verneforskrift

Målestokk: 1:4 500 i A4  
Ekvidistanse: 5 m  
Koord.sys.: ETRS 1989 UTM sone 32  
Grunnkart: Kartverket, Geovekst og kommunene  
- Geodata AS



Klima- og miljødepartementet, juni 2026

