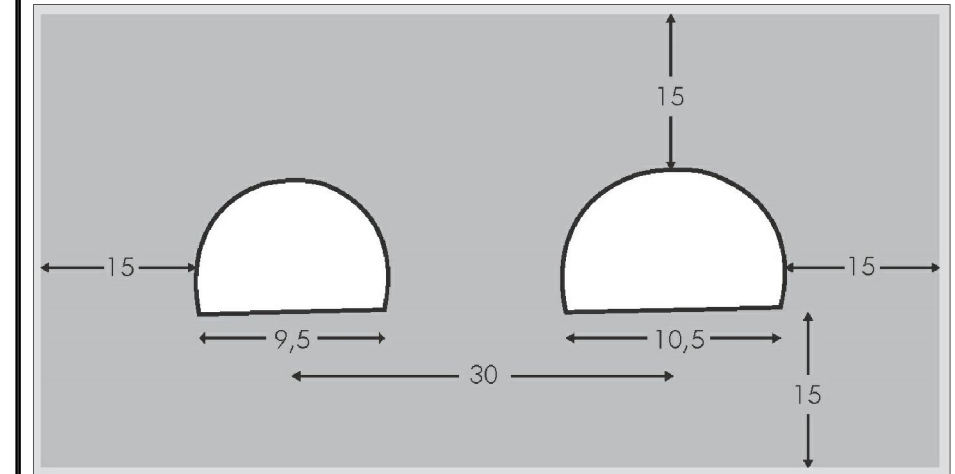
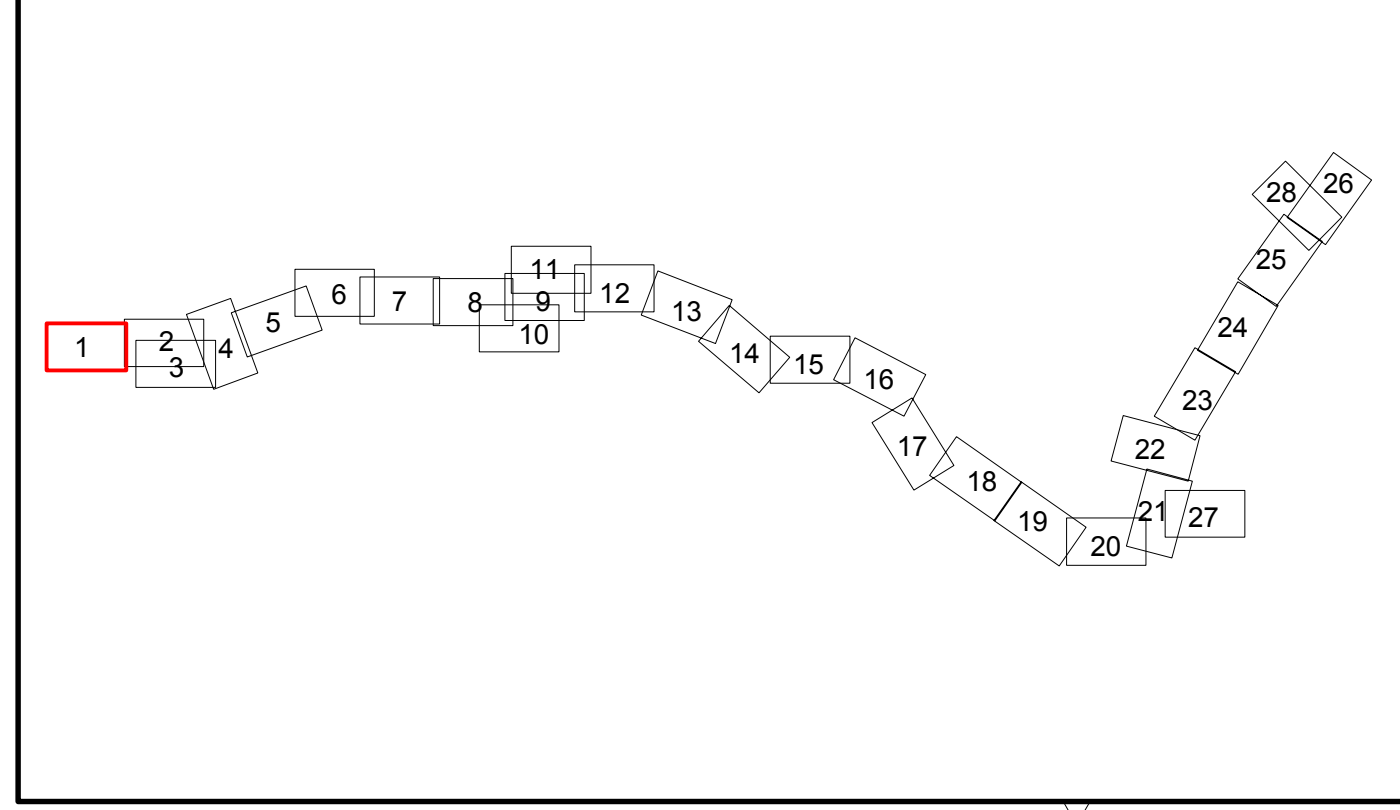


UTSNITT 1 s.1 VÆRETUNNELEN - UNDER GRUNNEN



d = <tall> viser høydeforskjellen mellom terreng og tunneltak (forutsatt 7 m høyde i tunnel)



TEGNFORKLARING PBL av 2008

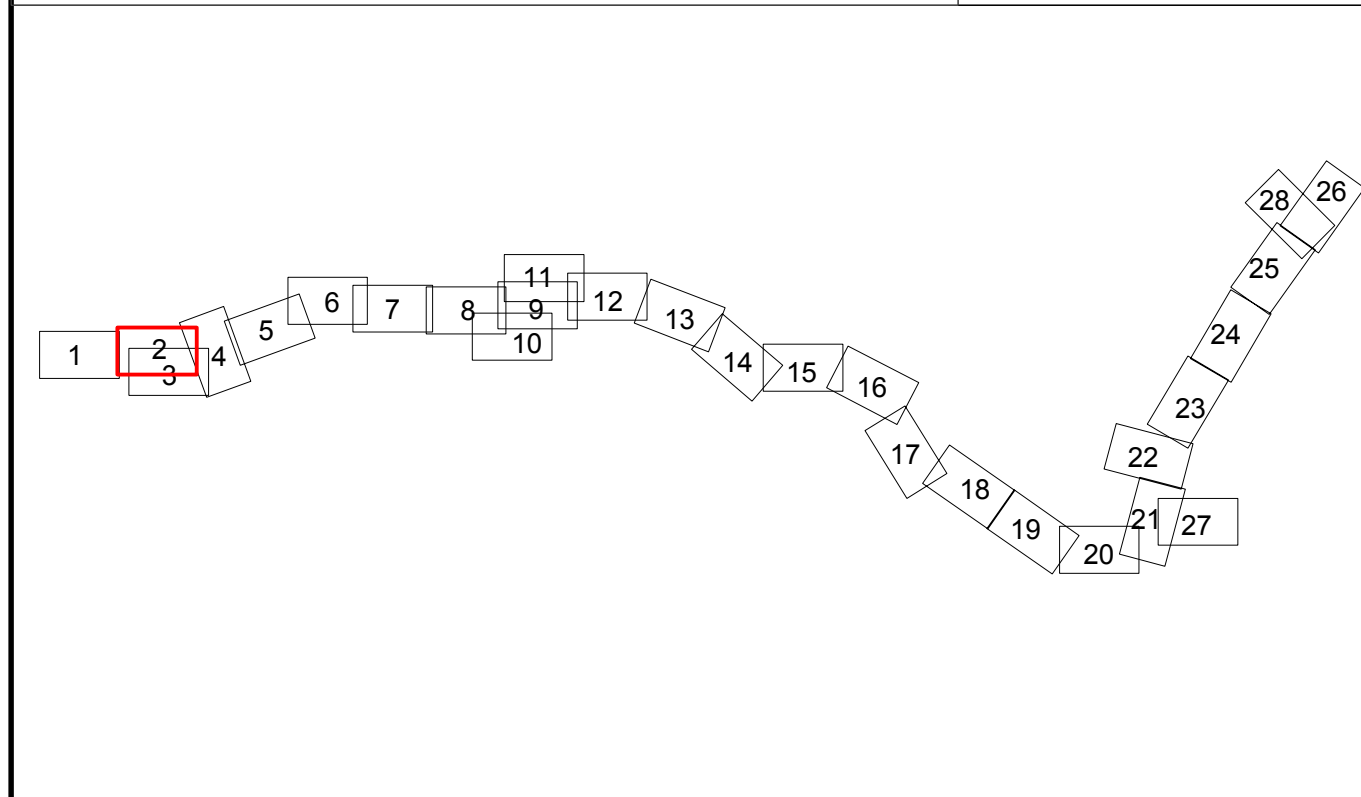
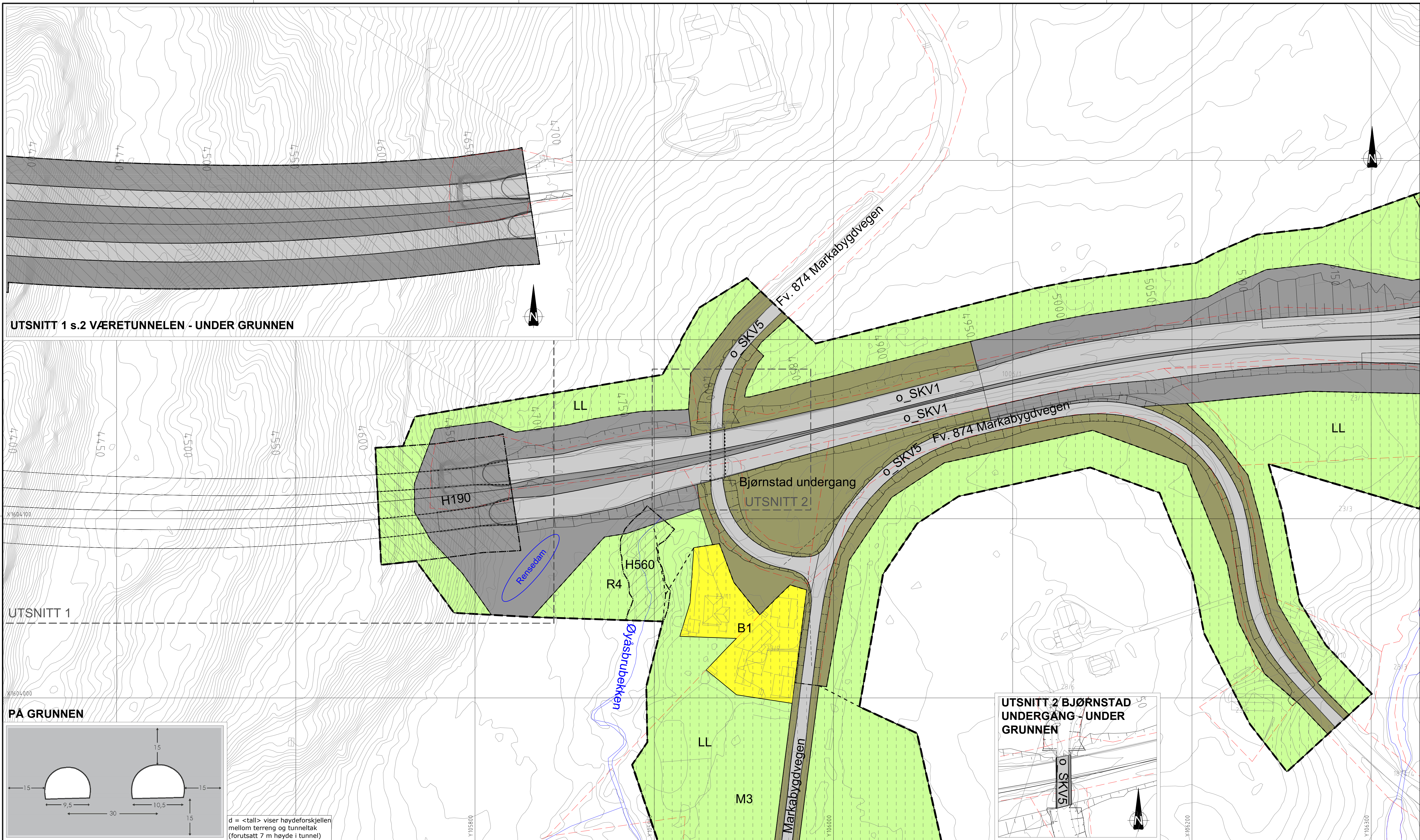
- § 12-5, AREALFORMÅL**
1. Bebyggelse og anlegg
- Hotell/overnatting (BH)
 - Bensinstasjon/vegsserviceanlegg (BV)
 - Angitt bebyggelse og anleggsformål kombinert med andre angitte hovedformål (BAA)
2. Samferdselsanlegg og teknisk infrastruktur
- Kjøreveg (SKV)
 - Gang-/sykkeveg (SGS)
 - Annen veggrunn - tekniske anlegg (SVT)
 - Annen veggrunn - grøntareal (SVG)
 - Kollektivknutepunkt (SKK)
 - Kollektivholdeplass (SKH)
 - Pendler-/innfartsparkering (SPI)

- Parkering (SPA)
 - Kombinerte formål for samferdselsanlegg og/eller teknisk infrastrukturtraseer (SKF)
3. Grønnstruktur
- Friområde (GF)
 - Landbruksformål (LL)
5. Landbruks-, natur og friluftsområder samt reindrift
- Landbruksformål (LL)
6. Bruk og vern av sjø og vassdrag
- Naturområde i sjø og vassdrag (VNV)
- § 12-6, HENSYSSONER**
- a.1) Sikringssoner
- Andre sikringssoner (sikringszone tunnel) (H190)
- a.3) Faresoner
- Høyspenningsanlegg (inkl. høyspentkabler) (H370)

- c) Sone med angitte særlige hensyn
- Bevaring naturmiljø (H560)
 - Bevaring kulturmiljø (H570)
- d) Båndleggingssoner
- Båndlegging etter lov om kulturminner (H730)
 - Båndlegging etter andre lover (H740)
- f) Sone for videreføring av reguleringsplan
- Gjeldende reguleringsplan skal fortsatt gjelde (planID)
- § 12-7, BESTEMMELSER**
- Bestemmelsesområde (#)
 - Anlegg- og riggområde
 - R - riggområde
 - M - massedeponi
 - Anleggsbelte - går ut til formålsgrensen

- Juridiske linjer og symbol**
- Planens begrensning
 - Formålsgrense
 - Bru
 - Tunnel
 - Frisiktlinje
 - Byggegrense
- Bebyggelse som forutsettes fjernet
- Grense for sone hvor reguleringsplan fortsatt skal gjelde
 - Grense for sikringszone
 - Grense for bestemmelser
 - Grense for angitt hensynssone
 - Grense for båndleggingssone
 - Grense for fareområde
 - Avkjørsel - både inn og utkjøring
- Illustrasjonslinjer**
- Eksisterende jernbanespor
 - Planlagt jernbanespor
 - Rensdammer
 - Veggeometri

Kartplan (x,y): Eufref NTM 10	Karttrekk pr. dato: 13.01.2014	0 10 20 30 40 50
Høydereferanse: NN2000	Kilde: Malvik kommune	Ekvidistanse 1m
MALVIK KOMMUNE		1 av 28
Detailregulering av		Målestokk (A1):
E6, Ranheim - Værnes. Strekning E6 Væretunnelen-Helltunnelen		1:1000
med del av Muruvika.		Væretunnelen
REVISJONER	REVISJONER forts.	
Rettinger etter tilbakemelding fra kommunen	03.11.2015	
Siste revisjon plankart	31.05.2016	
SAKSBEHANDLING I FØLGE PLAN- OG BYGNINGSLOVEN	DATO	SIGN.
Kuningjøring vedrørende reguleringsarbeidet	08.11. - 01.12.2014	
Teknisk utarbeidelse:		Reguleringsplan nr:
		201307
Dato: 30.09.2015		Kommunens saksnr:



TEGNFORKLARING PBL av 2008

- § 12-5, AREALFORMÅL**
1. Bebyggelse og anlegg
- Hotell/overnatting (BH)
 - Bensinstasjon/vegserviceanlegg (BV)
 - Angitt bebyggelse og anleggsformål kombinert med andre angitte hovedformål (BAA)
2. Samferdselsanlegg og teknisk infrastruktur
- Kjøreveg (SKV)
 - Gang-/sykkelveg (SGS)
 - Annen veggrunn - tekniske anlegg (SVT)
 - Annen veggrunn - grøntareal (SVG)
 - Kollektivknutepunkt (SKK)
 - Kollektivholdeplass (SKH)
 - Pendler-/innsjåerparkering (SPI)

- Parkering (SPA)
 - Kombinerte formål for samferdselsanlegg og/eller teknisk infrastrukturtraseer (SKF)
3. Grønnstruktur
- Friområde (GF)
5. Landbruks-, natur og friluftsområder samt reindrift
- Landbruksformål (LL)
6. Bruk og vern av sjø og vassdrag
- Naturområde i sjø og vassdrag (VNV)
- § 12-6, HENSYNSSONER**
- a.1) Sikringssoner
- Andre sikringssoner (sikringssoner tunnel) (H190)
- a.3) Faresoner
- Høyspenningsanlegg (inkl. høyspentkabler) (H370)

- c) Sone med angitte særlige hensyn
- Bevaring naturmiljø (H560)
 - Bevaring kulturmiljø (H570)
- d) Båndleggingssoner
- Båndlegging etter lov om kulturminner (H730)
 - Båndlegging etter andre lover (H740)
- f) Sone for videreføring av reguleringsplan
- Gjeldende reguleringsplan skal fortsatt gjelde (planID)
- § 12-7, BESTEMMELSER**
- Bestemmelsesområde (#)
 - Anlegg- og riggområde
 - R - riggområde
 - M - massedeponi
 - Anleggsbelte - går ut til formålsgransen

- Juridiske linjer og symbol**
- Planens begrensning
 - Formålsgrænse
 - Bru
 - Tunnel
 - Frisikktlinje
 - Byggegrense
- Bebyggelse som forutsettes fjernet
- Grense for sone hvor reguleringsplan fortsatt skal gjelde
 - Grense for sikringssoner
 - Grense for bestemmelser
 - Grense for angitt hensynssone
 - Grense for båndleggingssoner
 - Grense for fareområde
 - Avkjørsel - både inn og utkjøring
- Illustrasjonslinjer**
- Eksisterende jernbanespor
 - Planlagt jernbanespor
 - Renssedammer
 - Veggeometri

Kartplan (x,y): Eufref NTM 10 Karttuttrekk pr. dato: 13.01.2014 Kartkilde: Malvik kommune Ekvivalens 1m Horisontal skala 1 : 1000

Høydereferanse: NN2000

MALVIK KOMMUNE
 Detaljregulering av
E6, Ranheim - Værnes. Strekning E6 Væretunnelen-Helltunnelen
 med del av Muruvika. **Bjørnstad**

2 av 28 Målestokk (A1): 1:1000

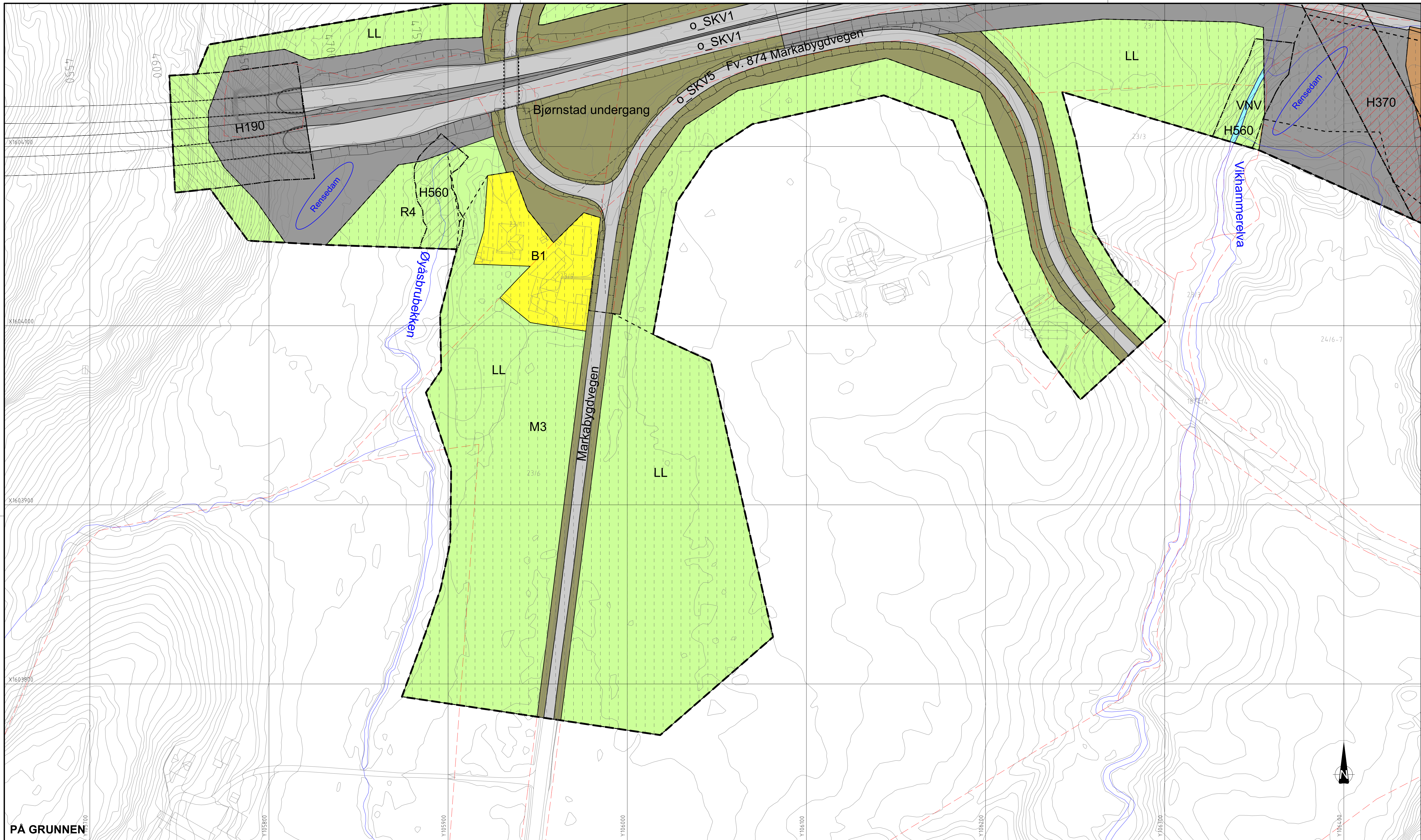
REVISJONER	REVISJONER forts.	REVISJONER forts.	REVISJONER forts.
RETTINGER etter tilbakemelding fra kommunen	RETTINGER etter tilbakemelding fra kommunen	RETTINGER etter tilbakemelding fra kommunen	RETTINGER etter tilbakemelding fra kommunen
Siste revisjon plankart	Siste revisjon plankart	Siste revisjon plankart	Siste revisjon plankart
03.11.2015	31.05.2016		

SAKSBEHANDLING I FØLGE PLAN- OG BYGNINGSLOVEN DATO SIGN.

Kuningjering vedrørende reguleringsarbeidet 08.11. - 01.12.2014

Teknisk utarbeidelse: **casplan viak** Statens vegvesen

Dato: 30.09.2015 Reguleringsplan nr: 201307 Kommunens saksnr:



PÅ GRUNNEN

TEGNFORKLARING PBL av 2008

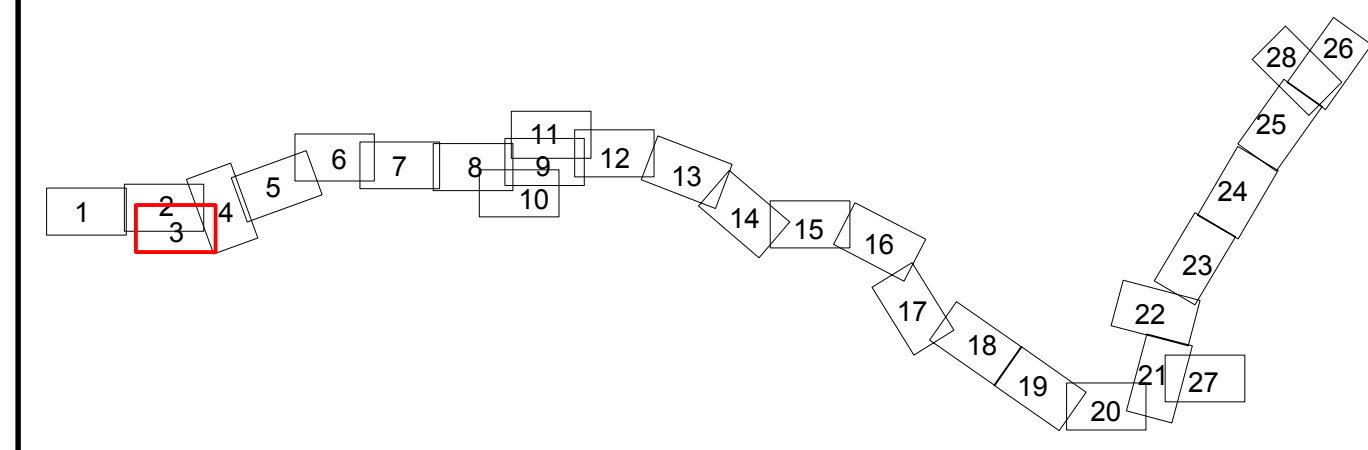
§ 12-5, AREALFORMÅL

- 1. Bebyggelse og anlegg**
- Hotell/overnatting (BH)
 - Bensinstasjon/vegserviceanlegg (BV)
 - Angitt bebyggelse og anleggsformål kombinert med andre angitte hovedformål (BAA)
- 2. Samferdselsanlegg og teknisk infrastruktur**
- Kjøreveg (SKV)
 - Gang-/sykkeveg (SGS)
 - Annen veggrunn - tekniske anlegg (SVT)
 - Annen veggrunn - grøntareal (SVG)
 - Kollektivknutepunkt (SKK)
 - Kollektivholdeplass (SKH)
 - Pendler-/innfartsparkering (SPI)

- Parkering (SPA)
 - Kombinerte formål for samferdselsanlegg og/eller teknisk infrastrukturaser (SKF)
- 3. Grønnstruktur**
- Friområde (GF)
- 5. Landbruks-, natur og friluftsområder samt reindrift**
- Landbruksformål (LL)
- 6. Bruk og vern av sjø og vassdrag**
- Naturområde i sjø og vassdrag (VNV)
- § 12-6, HENSYNSSONER**
- a.1) Sikringsoner
- Andre sikringssoner (sikringsone tunnel) (H190)
- a.3) Faresoner
- Høyspenningsanlegg (inkl. høyspentkabler) (H370)

- c) Sone med angitte særlige hensyn
- Bevaring naturmiljø (H560)
 - Bevaring kulturmiljø (H570)
- d) Båndleggingssoner
- Båndlegging etter lov om kulturminner (H730)
 - Båndlegging etter andre lover (H740)
- f) Sone for videreføring av reguleringsplan
- Gjeldende reguleringsplan skal fortsatt gjelde (planID)
- § 12-7, BESTEMMELSER**
- Bestemmelsesområde (#)
 - Anlegg- og riggområde
 - R - riggområde
 - M - massedeponi
 - Anleggsbelte - går ut til formålsgransen

- Juridiske linjer og symbol**
- Planens begrensning
 - Formålsgrænse
 - Bru
 - Tunnel
 - Frisikktlinje
 - Byggegrense
- Bebyggelse som forutsettes fjernet
- Grense for sone hvor reguleringsplan fortsatt skal gjelde
 - Grense for sikringszone
 - Grense for bestemmelser
 - Grense for angitt hensynssone
 - Grense for båndleggingssone
 - Grense for fareområde
 - Avkjørsel - både inn og utkjøring
- Illustrasjonslinjer**
- Eksisterende jernbanespor
 - Planlagt jernbanespor
 - Renssedammer
 - Veggeometri



Kartplan (x,y): Euref NTM 10 Kartuttrekk pr. dato: 13.01.2014
 Høyderferanse: NN2000 Kilde: Malvik kommune Ekvivalens 1m Horisontal skala 1 : 1000

3 av 28

MALVIK KOMMUNE
 Detaljregulering av
E6, Ranheim - Værnes. Strekning E6 Væretunnelen-Helltunnelen
 med del av Muruvika. **Søre Bjørnstad**

Målestokk (A1): 1:1000

REVISJONER	REVISJONER forts.	REVISJONER forts.	REVISJONER forts.
RETTINGER etter tilbakemelding fra kommunen	REVISJONER forts.	REVISJONER forts.	REVISJONER forts.
03.11.2015			
31.05.2016			

SAKSBEHANDLING I FØLGE PLAN- OG BYGNINGSLOVEN

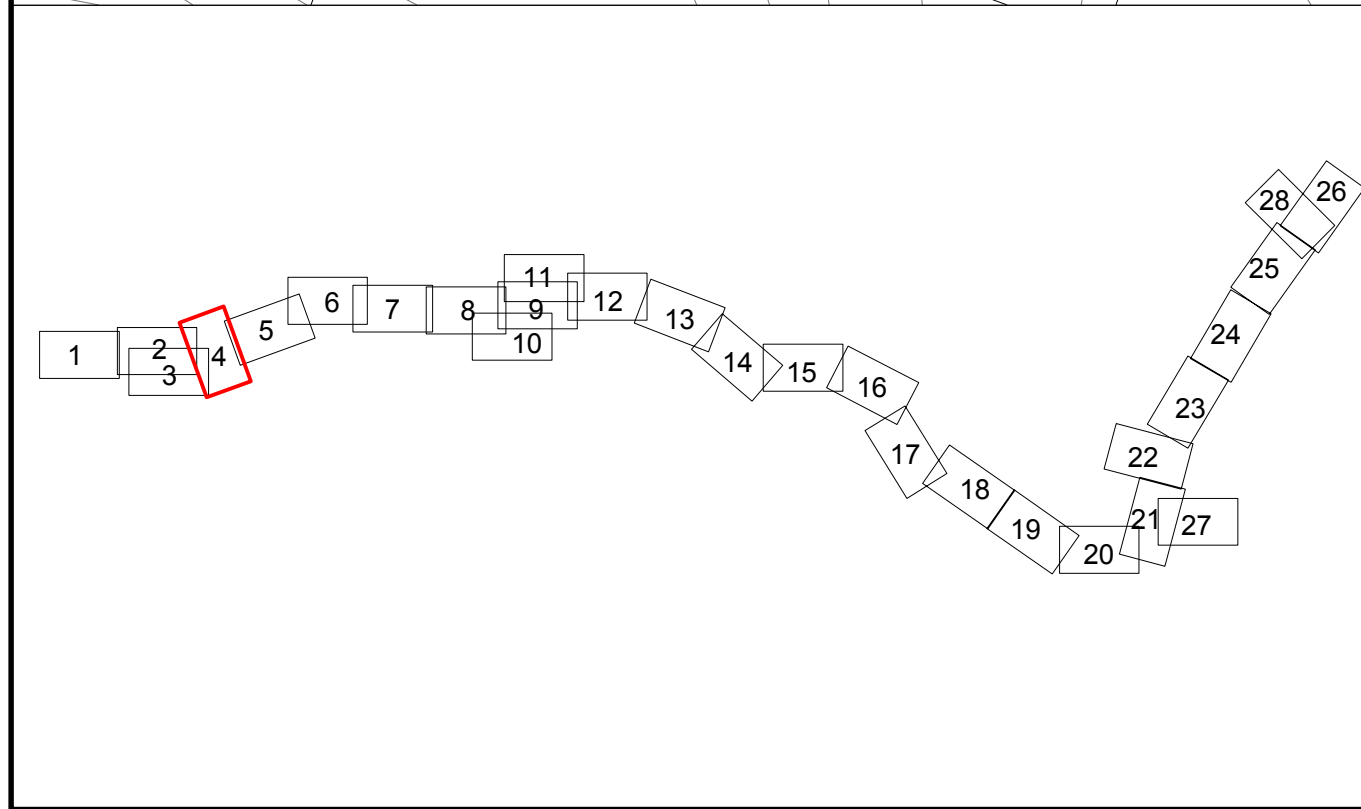
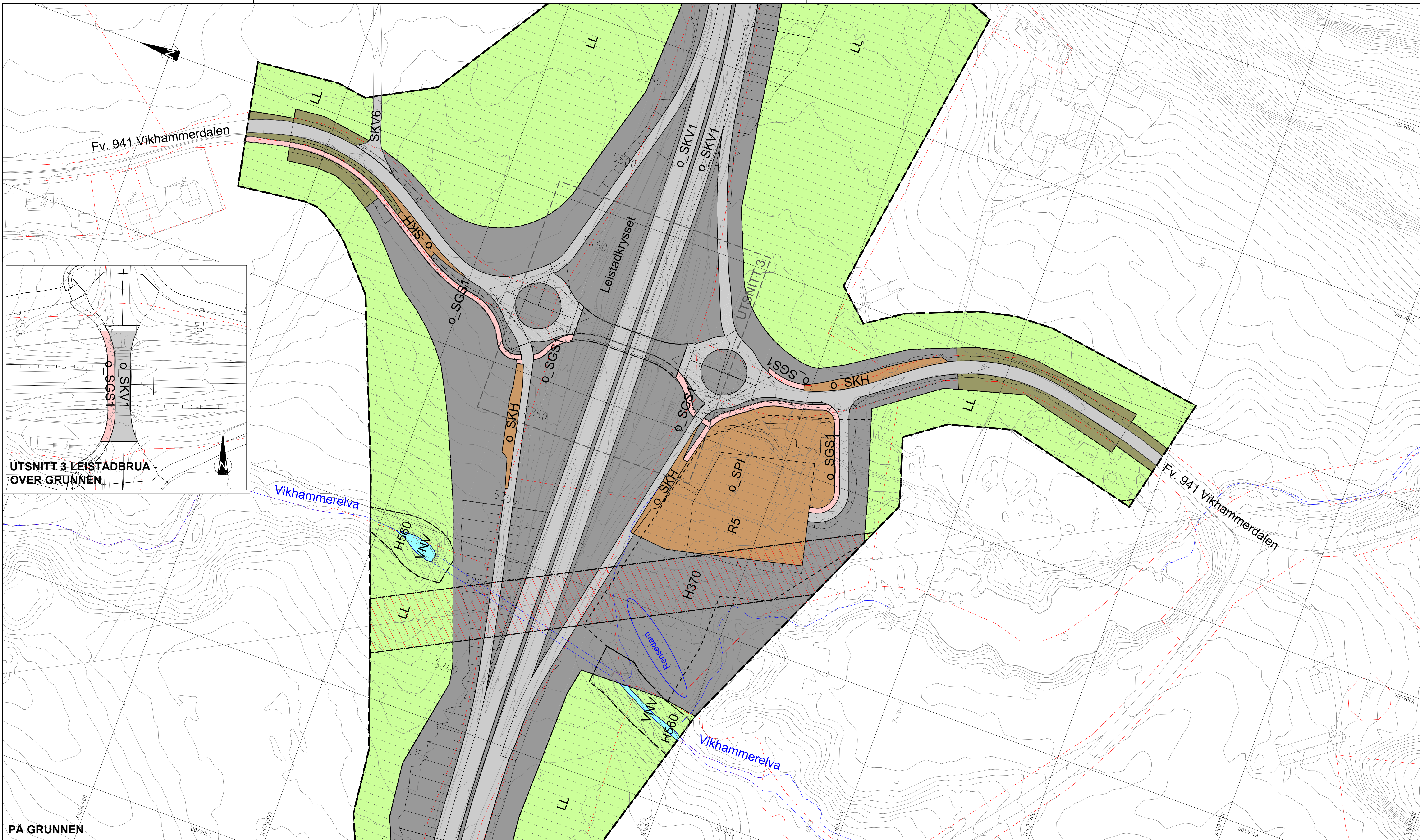
DATO	SIGN.	DATO	SIGN.
08.11. - 01.12.2014			

Kuningjøring vedrørende reguleringsarbeidet

Teknisk utarbeidelse: casplan viak

Reguleringsplan nr: 201307
 Kommunens saksnr:

Dato: 30.09.2015



TEGNFORKLARING PBL av 2008

§ 12-5, AREALFORMÅL

1. Bebyggelse og anlegg
- Hotell/overnatting (BH)
 - Bensinstasjon/vegsserviceanlegg (BV)
 - Angitt bebyggelse og anleggsformål kombinert med andre angitte hovedformål (BAA)
2. Samferdselsanlegg og teknisk infrastruktur
- Kjøreveg (SKV)
 - Gang-/sykkelveg (SGS)
 - Annen veggrunn - tekniske anlegg (SVT)
 - Annen veggrunn - grøntareal (SVG)
 - Kollektivknutepunkt (SKK)
 - Kollektivholdeplass (SKH)
 - Pendler-/innsjåparkering (SPI)

3. Grønnstruktur
- Friområde (GF)
5. Landbruks-, natur og friluftsområder samt reindrift
- Landbruksformål (LL)
6. Bruk og vern av sjø og vassdrag
- Naturområde i sjø og vassdrag (VNV)

- § 12-6, HENSYNSSONER**
- a.1) Sikringsoner
- Andre sikringsoner (sikringszone tunnel) (H190)
- a.3) Faresoner
- Høyspenningsanlegg (inkl. høyspentkabler) (H370)

- Parkering (SPA)
 - Kombinerte formål for samferdselsanlegg og/eller teknisk infrastrukturtraseer (SKF)
3. Grønnstruktur
- Friområde (GF)
5. Landbruks-, natur og friluftsområder samt reindrift
- Landbruksformål (LL)
6. Bruk og vern av sjø og vassdrag
- Naturområde i sjø og vassdrag (VNV)

- c) Sone med angitte særlige hensyn
- Bevaring naturmiljø (H560)
 - Bevaring kulturmiljø (H570)
- d) Båndleggingssoner
- Båndlegging etter lov om kulturminner (H730)
 - Båndlegging etter andre lover (H740)
- f) Sone for videreføring av reguleringsplan
- Gjeldende reguleringsplan skal fortsatt gjelde (planID)
- § 12-7, BESTEMMELSER**
- Bestemmelsesområde (#)
 - Anlegg- og riggområde
 - R - riggområde
 - M - massedeponi
 - Anleggsbelte - går ut til formålsgransen

- Juridiske linjer og symbol**
- Planens begrensning
 - Formålsgrænse
 - Bru
 - Tunnel
 - Frisikttlinje
 - Byggegrense
 - Bebyggelse som forutsettes fjernet
 - Grense for sone hvor reguleringsplan fortsatt skal gjelde
 - Grense for sikringszone
 - Grense for bestemmelser
 - Grense for angitt hensynsone
 - Grense for båndleggingssone
 - Grense for fareområde
 - Avkjørsel - både inn og utkjøring
- Illustrasjonslinjer**
- Eksisterende jernbanespor
 - Planlagt jernbanespor
 - Rensedammer
 - Veggeometri

Kartplan (x,y): Euref NTM 10 Kartuttrekk pr. dato: 13.01.2014 0 10 20 30 40 50
Høydereferanse: NN2000 Kilde: Malvik kommune Ekvivalens 1m Horisontal skala 1 : 1000

4 av 28

MALVIK KOMMUNE
Detaljregulering av
E6, Ranheim - Værnes. Strekning E6 Væretunnelen-Helltunnelen
Leistadkrysset Målestokk (A1): 1:1000

REVISJONER	DATO	SIGN.	REVISJONER forts.	DATO	SIGN.
Rettinger etter tilbakemelding fra kommunen	03.11.2015				
Siste revisjon plankart	31.05.2016				

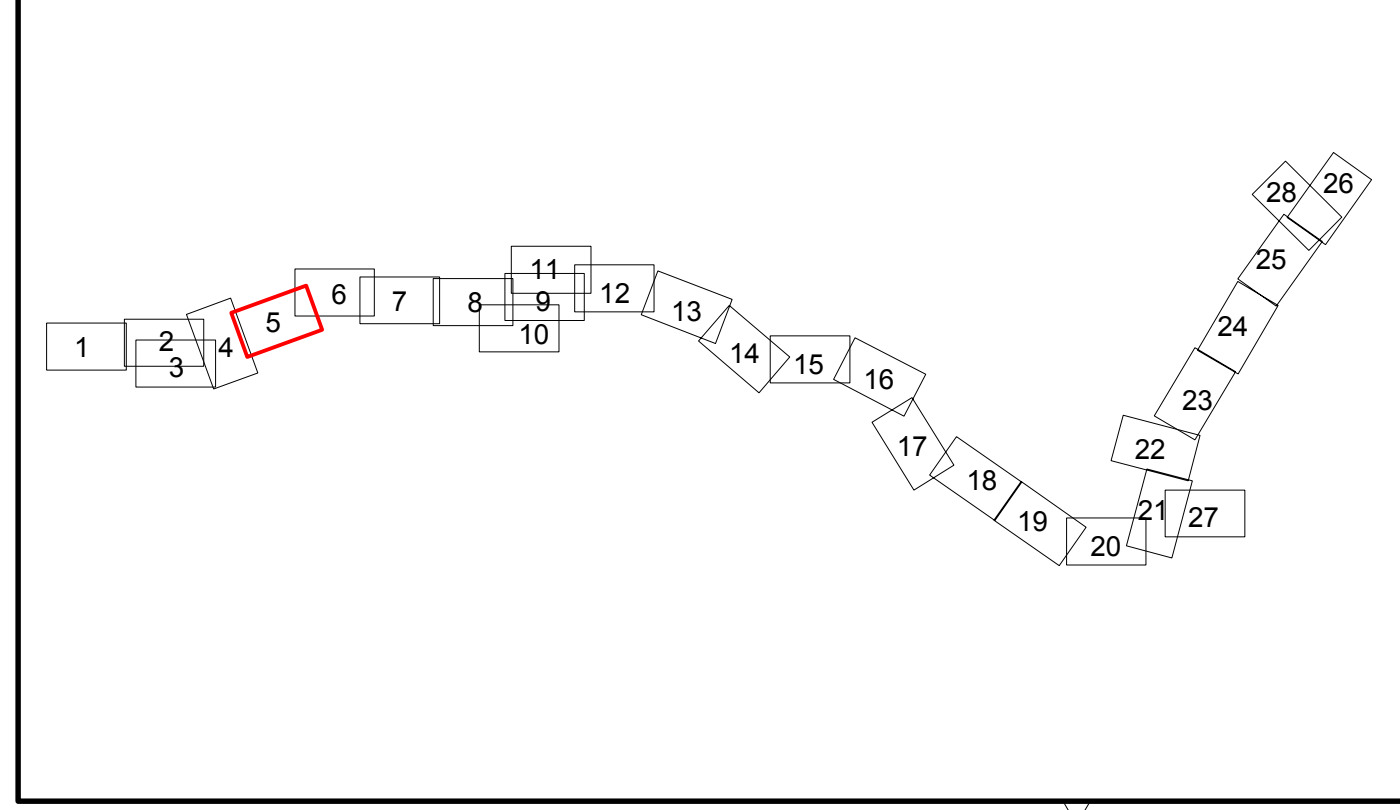
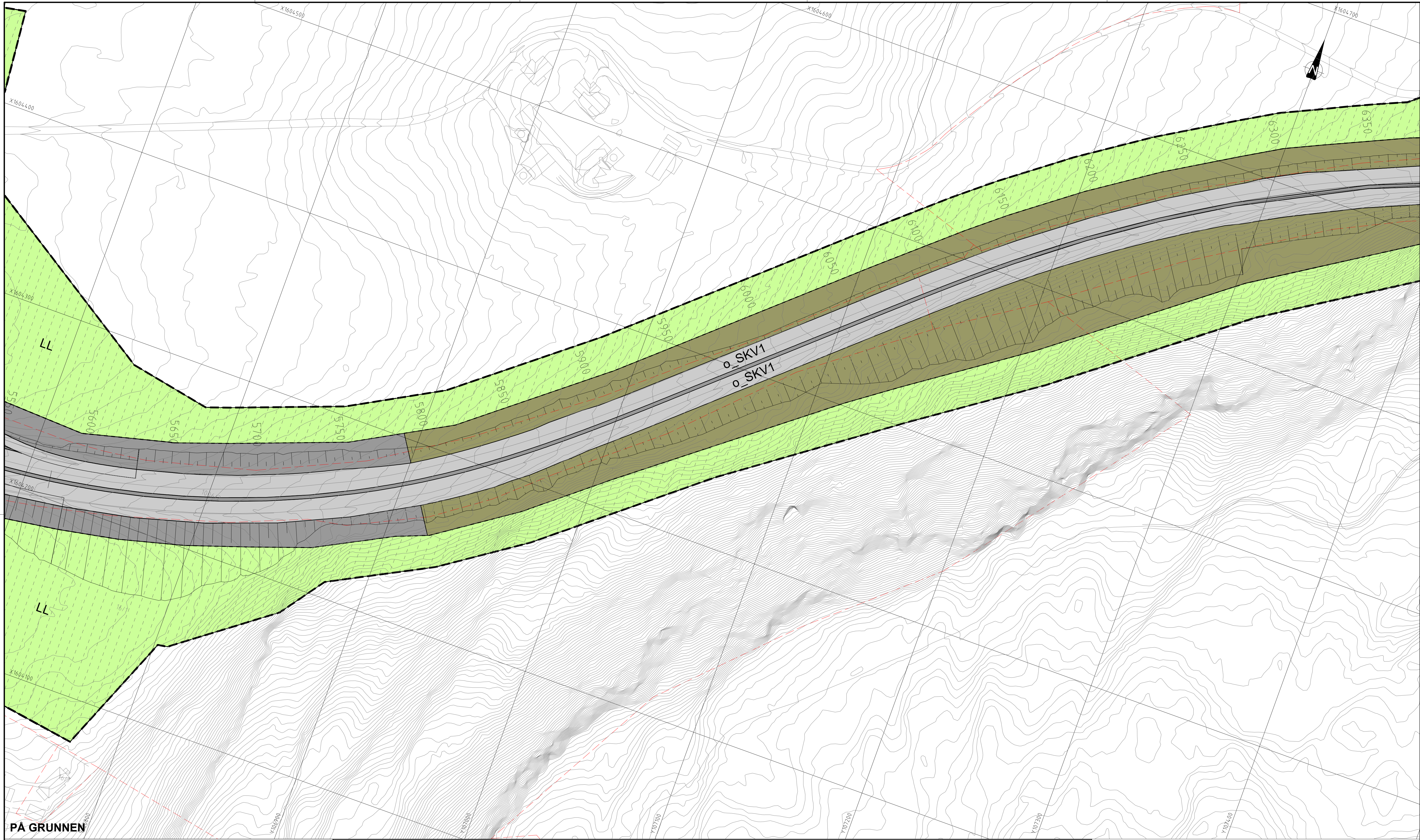
SAKSBEHANDLING I FØLGE PLAN- OG BYGNINGSLOVEN DATO SIGN.

Kunngjøring vedrørende reguleringsarbeidet 08.11. - 01.12.2014

Reguleringsplan nr: 201307
Kommunens saksnr:

Dato: 30.09.2015

Teknisk utarbeidelse: **Gasplan viak**



TEGNFORKLARING PBL av 2008

- § 12-5, AREALFORMÅL**
1. Bebyggelse og anlegg
- Hotell/overnatting (BH)
 - Bensinstasjon/vegserviceanlegg (BV)
 - Angitt bebyggelse og anleggsformål kombinert med andre angitte hovedformål (BAA)
2. Samferdselsanlegg og teknisk infrastruktur
- Kjøreveg (SKV)
 - Gang-/sykkelveg (SGS)
 - Annen veggrunn - tekniske anlegg (SVT)
 - Annen veggrunn - grøntareal (SVG)
 - Kollektivknutepunkt (SKK)
 - Kollektivholdeplass (SKH)
 - Pendler-/innfartsparkering (SPI)

- Parkering (SPA)
 - Kombinerte formål for samferdselsanlegg og/eller teknisk infrastrukturtraseer (SKF)
3. Grønnstruktur
- Friområde (GF)
5. Landbruks-, natur og friluftsområder samt reindrift
- Landbruksformål (LL)
6. Bruk og vern av sjø og vassdrag
- Naturområde i sjø og vassdrag (VNV)
- § 12-6, HENSYNSSONER**
- a.1) Sikringssoner
- Andre sikringssoner (sikringszone tunnel) (H190)
- a.3) Faresoner
- Høyspenningsanlegg (inkl. høyspentkabler) (H370)

- c) Sone med angitte særlige hensyn
- Bevaring naturmiljø (H560)
 - Bevaring kulturmiljø (H570)
- d) Båndleggingssoner
- Båndlegging etter lov om kulturminner (H730)
 - Båndlegging etter andre lover (H740)
- f) Sone for videreføring av reguleringsplan
- Gjeldende reguleringsplan skal fortsatt gjelde (planID)
- § 12-7, BESTEMMELSER**
- Bestemmelsesområde (#)
 - Anlegg- og riggområde
 - R - riggområde
 - M - masseponi
 - Anleggsbelte - går ut til formålsgrensen

- Juridiske linjer og symbol**
- Planens begrensning
 - Formålsgrense
 - Bru
 - Tunnel
 - Frisiktklinje
 - Byggegrense
 - Bebyggelse som forutsettes fjernet
 - Grense for sone hvor reguleringsplan fortsatt skal gjelde
 - Grense for sikringszone
 - Grense for bestemmelser
 - Grense for angitt hensynssone
 - Grense for båndleggingssone
 - Grense for fareområde
 - Avkjørsel - både inn og utkjøring
- Illustrasjonslinjer**
- Eksisterende jernbanespor
 - Planlagt jernbanespor
 - Rensedammer
 - Veggeometri

Kartplan (x,y): Euref NTM 10 Karttuttrekk pr. dato: 13.01.2014 0 10 20 30 40 50
 Høyderreferanse: NN2000 Kilde: Malvik kommune Ekvidistans 1m Horisontal skala 1 : 1000

MALVIK KOMMUNE
 Detaljregulering av
E6, Ranheim - Værnes. Strekning E6 Væretunnelen-Helltunnelen
 med del av Muruvika. **Leistadåsen**

5 av 28 Målestokk (A1): 1:1000

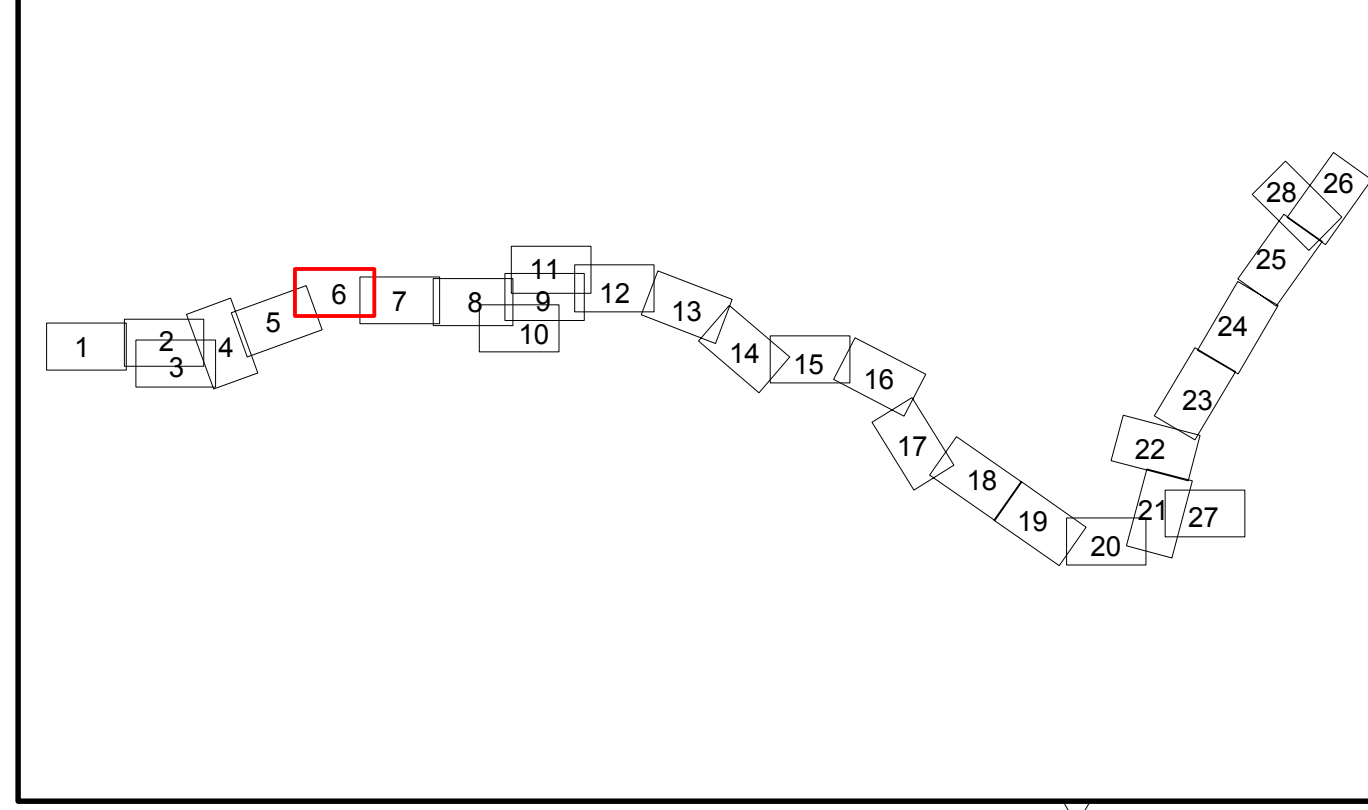
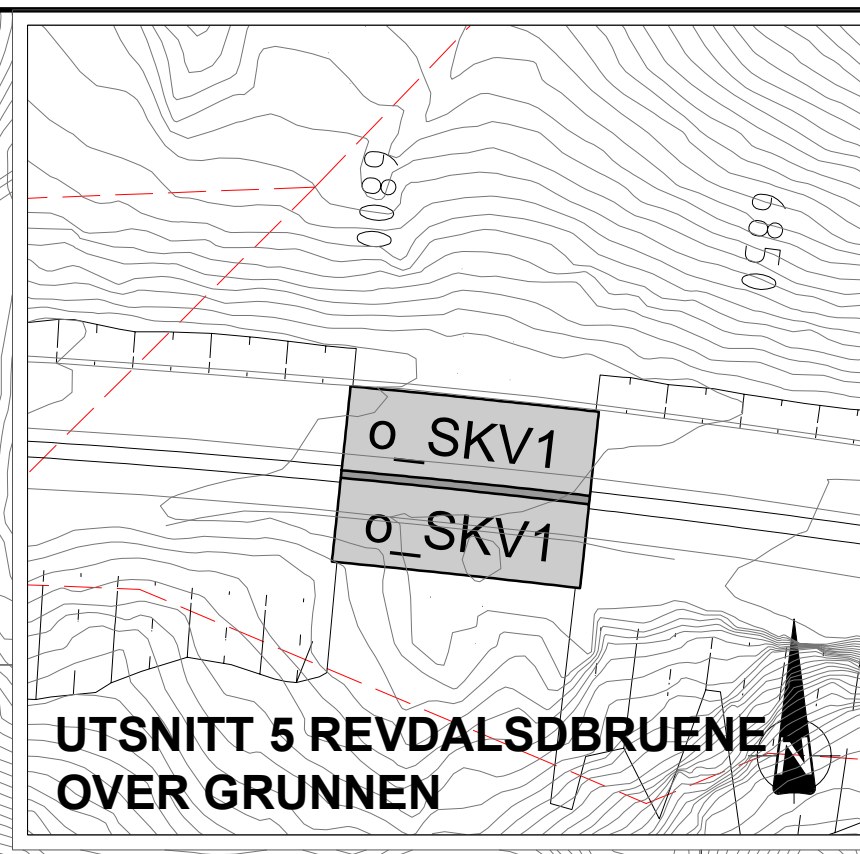
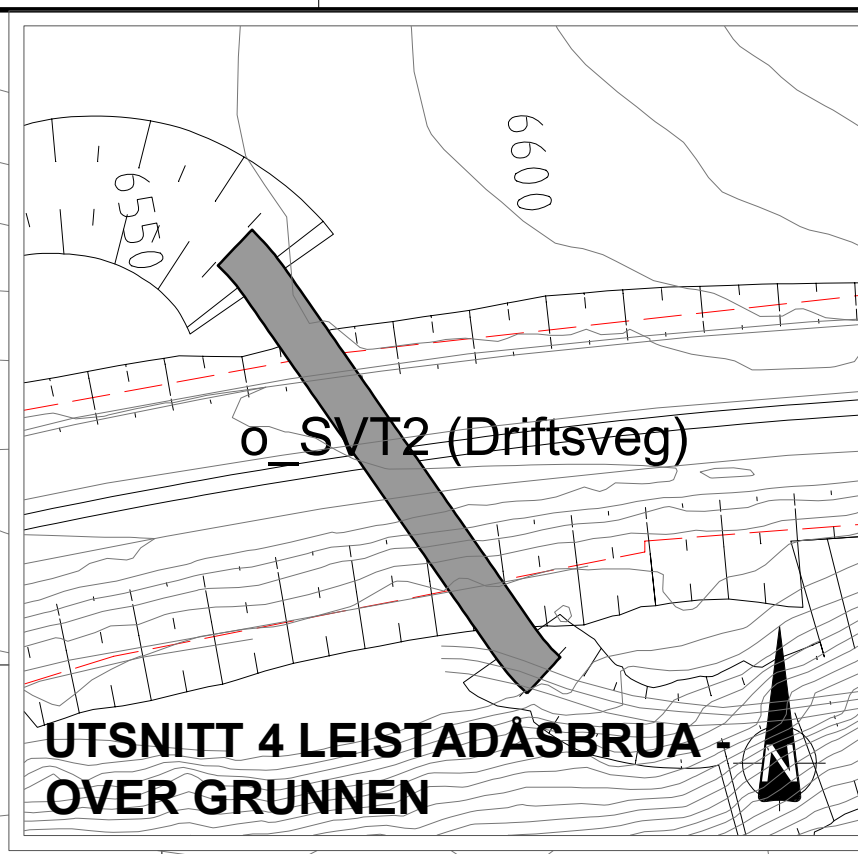
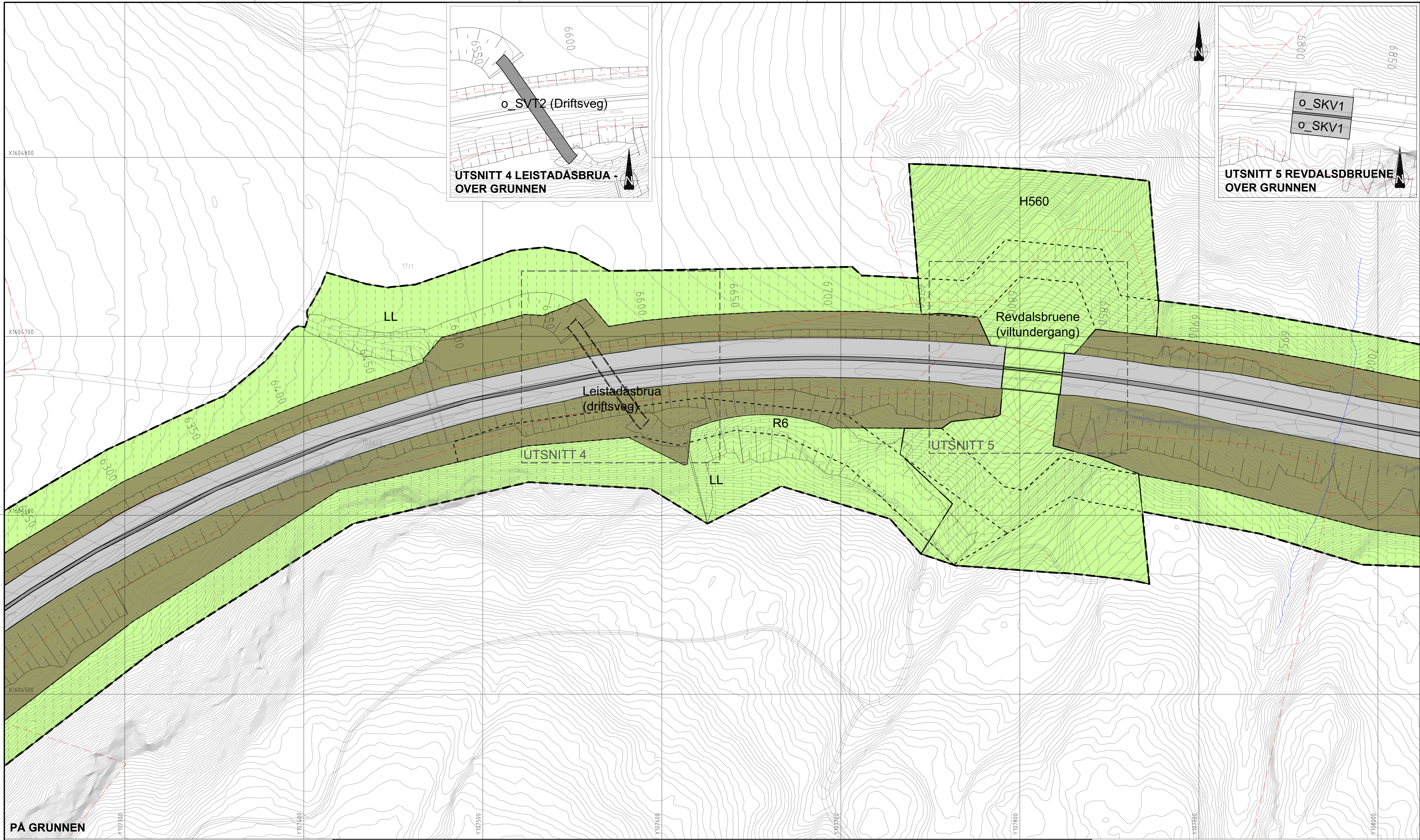
REVISJONER	REVISJONER forts.	REVISJONER forts.	REVISJONER forts.
Rettinger etter tilbakemelding fra kommunen	03.11.2015		
Siste revisjon plankart	31.05.2016		

SAKSBEHANDLING I FØLGE PLAN- OG BYGNINGSLOVEN DATO SIGN.

Kuningjøring vedrørende reguleringsarbeidet 08.11.- 01.12.2014

Teknisk utarbeidelse: Reguleringsplan nr: 201307
 Kommunens saksnr:

Dato: 30.09.2015



TEGNFORKLARING PBL av 2008

- § 12-5, AREALFORMÅL**
1. Bebyggelse og anlegg
- Hotell/overnatting (BH)
 - Bensinstasjon/vegsserviceanlegg (BV)
 - Angitt bebyggelse og anleggsformål kombinert med andre angitte hovedformål (BAA)
2. Samferdselsanlegg og teknisk infrastruktur
- Kjøreveg (SKV)
 - Gang-/sykkelveg (SGS)
 - Annen veggrunn - tekniske anlegg (SVT)
 - Annen veggrunn - grøntareal (SVG)
 - Kollektivknutepunkt (SKK)
 - Kollektivholdeplass (SKH)
 - Pendler-/innfartsparkering (SPI)

- Parkering (SPA)
 - Kombinerte formål for samferdselsanlegg og/eller teknisk infrastrukturtraseer (SKF)
3. Grønnstruktur
- Friområde (GF)
5. Landbruks-, natur og friluftsområder samt reindrift
- Landbruksformål (LL)
6. Bruk og vern av sjø og vassdrag
- Naturområde i sjø og vassdrag (VNV)
- § 12-6, HENSYNSSONER**
- a.1) Sikringssoner
- Andre sikringssoner (sikringssoner tunnel) (H190)
- a.3) Faresoner
- Høyspenningsanlegg (inkl. høyspentkabler) (H370)

- c) Sone med angitte særlige hensyn
- Bevaring naturmiljø (H560)
 - Bevaring kulturmiljø (H570)
- d) Båndleggingssoner
- Båndlegging etter lov om kulturminner (H730)
 - Båndlegging etter andre lover (H740)
- f) Sone for videreføring av reguleringsplan
- Gjeldende reguleringsplan skal fortsatt gjelde (planID)
- § 12-7, BESTEMMELSER**
- Bestemmelsesområde (#)
 - Anlegg- og riggområde
 - R - riggområde
 - M - massedeponi
 - Anleggsbelte - går ut til formålsgransen

- Juridiske linjer og symbol**
- Planens begrensning
 - Formålsgrænse
 - Bru
 - Tunnel
 - Frisikktlinje
 - Byggegrense
- Bebyggelse som forutsettes fjernet
- Grense for sone hvor reguleringsplan fortsatt skal gjelde
 - Grense for sikringssoner
 - Grense for bestemmelser
 - Grense for angitt hensynssone
 - Grense for båndleggingssoner
 - Grense for fareområde
 - Avkjørsel - både inn og utkjøring
- Illustrasjonslinjer**
- Eksisterende jernbanespor
 - Planlagt jernbanespor
 - Rensdammer
 - Veggeometri

Kartplan (x,y): Eufret NTM 10 Karttuttrekk pr. dato: 13.01.2014
 Høydereferanse: NN2000 Kilde: Malvik kommune Ekvidistans 1m
 Horisontal skala 1 : 1000

6 av 28

MALVIK KOMMUNE
 Detaljregulering av
E6, Ranheim - Værnes. Strekning E6 Væretunnelen-Helltunnelen
 med del av Muruvika. **Revdal**

Målestokk (A1): 1:1000

REVISJONER	REVISJONER forts.	DATO	SIGN.	DATO	SIGN.
Rettinger etter tilbakemelding fra kommunen		03.11.2015			
Viltpassasje Revdalen		24.02.2016			
Siste revisjon plankart		31.05.2016			

SAKSBEHANDLING I FØLGE PLAN- OG BYGNINGSLOVEN

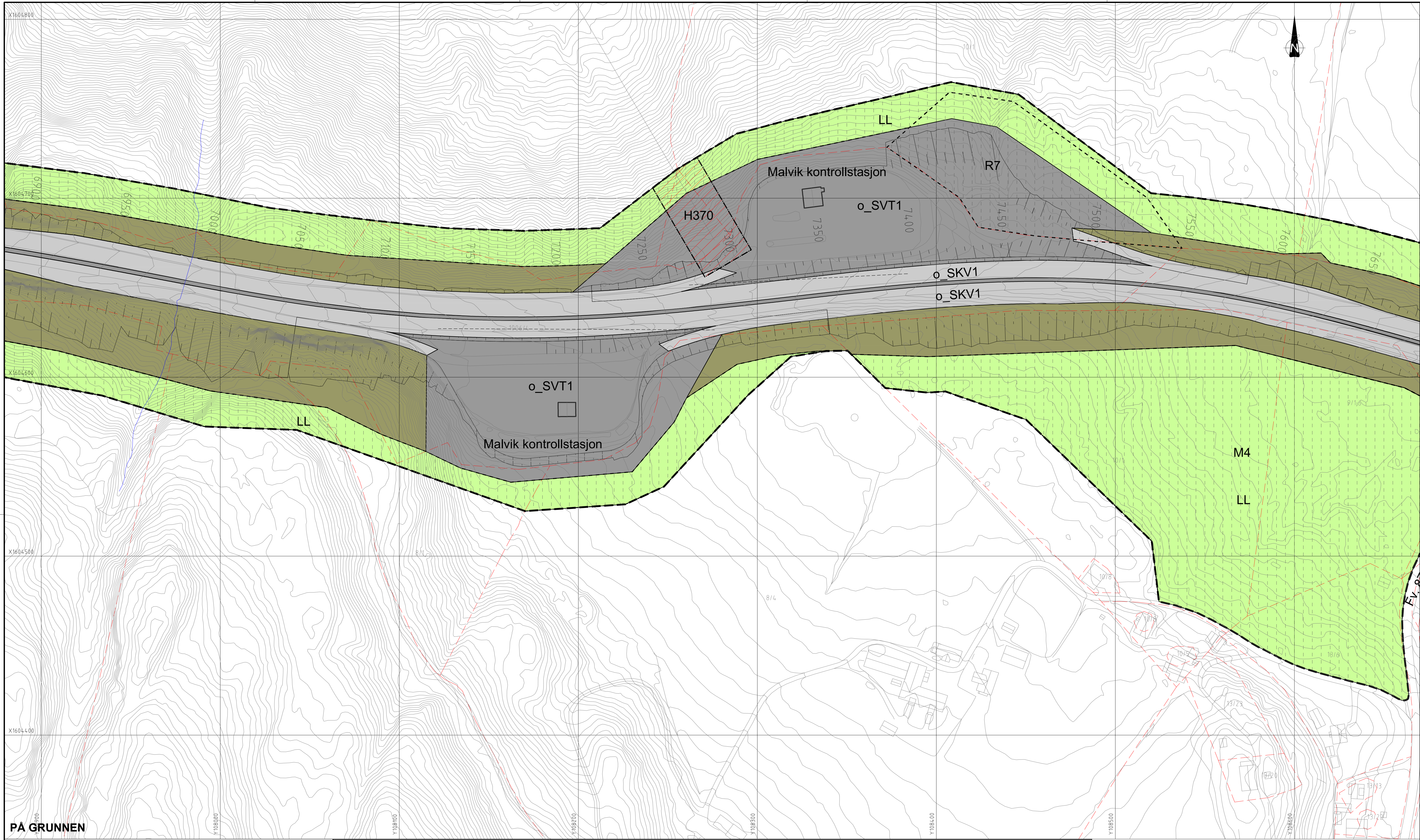
DATO	SIGN.
08.11. - 01.12.2014	

Kunngjøring vedrørende reguleringsarbeidet

Reguleringsplan nr: 201307
 Kommunens saksnr:

Teknisk utarbeidelse: casplan viak

Dato: 30.09.2015



PÅ GRUNNEN

TEGNFORKLARING PBL av 2008

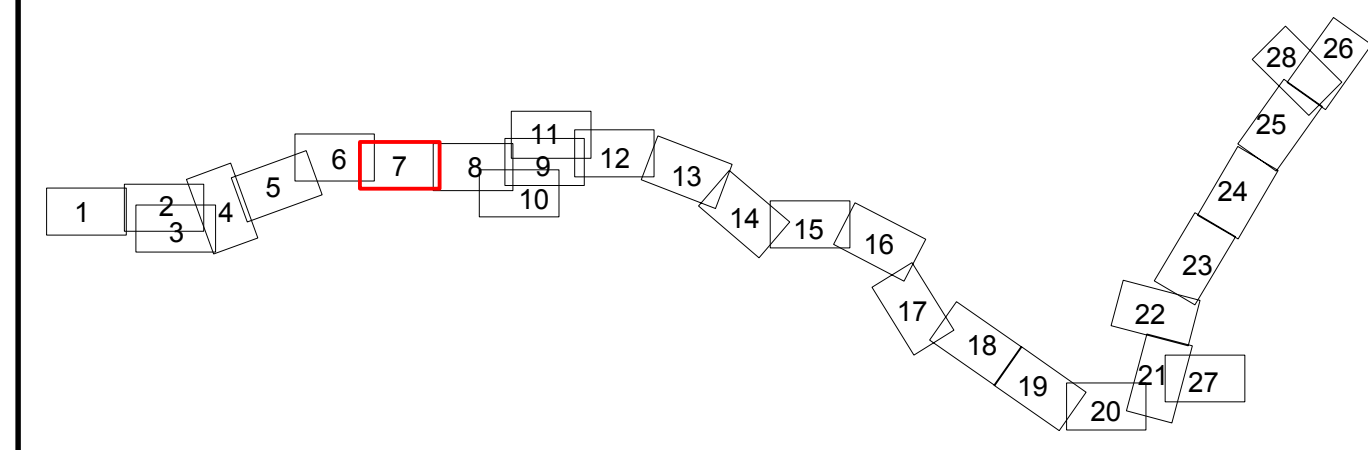
§ 12-5, AREALFORMÅL

1. Bebyggelse og anlegg
- Hotell/overnatting (BH)
 - Bensinstasjon/vegserviceanlegg (BV)
 - Angitt bebyggelse og anleggsformål kombinert med andre angitte hovedformål (BAA)
2. Samferdselsanlegg og teknisk infrastruktur
- Kjøreveg (SKV)
 - Gang-/sykkeveg (SGS)
 - Annen veggrunn - tekniske anlegg (SVT)
 - Annen veggrunn - grøntareal (SVG)
 - Kollektivknutepunkt (SKK)
 - Kollektivholdeplass (SKH)
 - Pendler-/innfartsparkering (SPI)

- Parkering (SPA)
 - Kombinerte formål for samferdselsanlegg og/eller teknisk infrastrukturtraseer (SKF)
3. Grønnstruktur
- Friområde (GF)
5. Landbruks-, natur og friluftsområder samt reindrift
- Landbruksformål (LL)
6. Bruk og vern av sjø og vassdrag
- Naturområde i sjø og vassdrag (VNV)
- § 12-6, HENSYNSSONER**
- a.1) Sikringssoner
- Andre sikringssoner (sikringssoner tunnel) (H190)
- a.3) Faresoner
- Høyspenningsanlegg (inkl. høyspentkabler) (H370)

- c) Sone med angitte særlige hensyn
- Bevaring naturmiljø (H560)
 - Bevaring kulturmiljø (H570)
- d) Båndleggingssoner
- Båndlegging etter lov om kulturminner (H730)
 - Båndlegging etter andre lover (H740)
- f) Sone for videreføring av reguleringsplan
- Gjeldende reguleringsplan skal fortsatt gjelde (planID)
- § 12-7, BESTEMMELSER**
- Bestemmelsesområde (#)
 - Anlegg- og riggområde
 - R - riggområde
 - M - massedeponi
 - Anleggsbelte - går ut til formålsgransen

- Juridiske linjer og symbol**
- Planens begrensning
 - Formålsgrænse
 - Bru
 - Tunnel
 - Frisikttlinje
 - Byggegrense
- Bebyggelse som forutsettes fjernet
- Grense for sone hvor reguleringsplan fortsatt skal gjelde
 - Grense for sikringssoner
 - Grense for bestemmelser
 - Grense for angitt hensynssone
 - Grense for båndleggingssone
 - Grense for fareområde
 - Avkjørsel - både inn og utkjøring
- Illustrasjonslinjer**
- Eksisterende jernbanespor
 - Planlagt jernbanespor
 - Rensdammer
 - Veggeometri



Kartplan (x,y): Euref NTM 10 Karttuttrekk pr. dato: 13.01.2014
 Høydereferanse: NN2000 Kilde: Malvik kommune Ekvidistans 1m
 0 10 20 30 40 50
 Horisontal skala 1 : 1000

MALVIK KOMMUNE
 Detaljregulering av
E6, Ranheim - Værnes. Strekning E6 Væretunnelen-Helltunnelen
 med del av Muruvika. **Pedersborg**

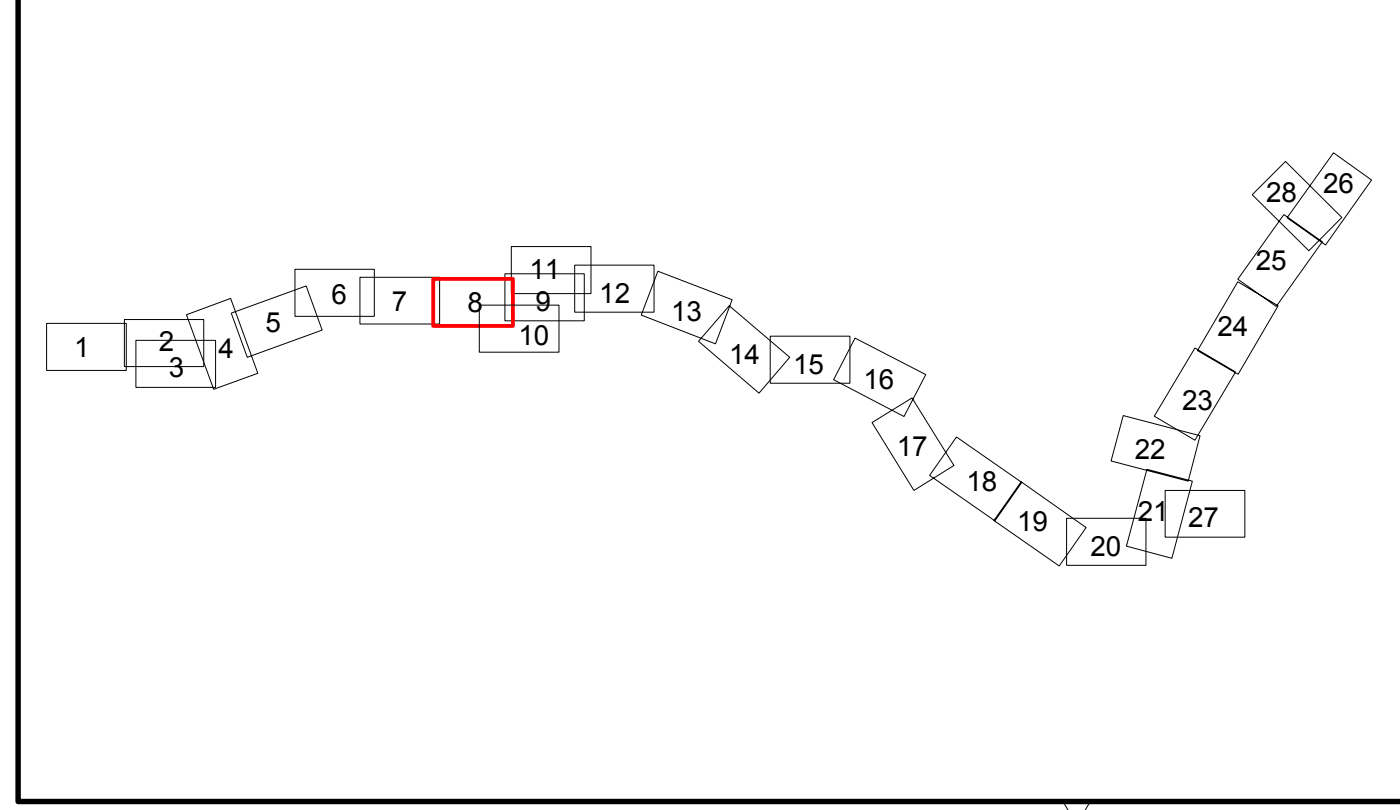
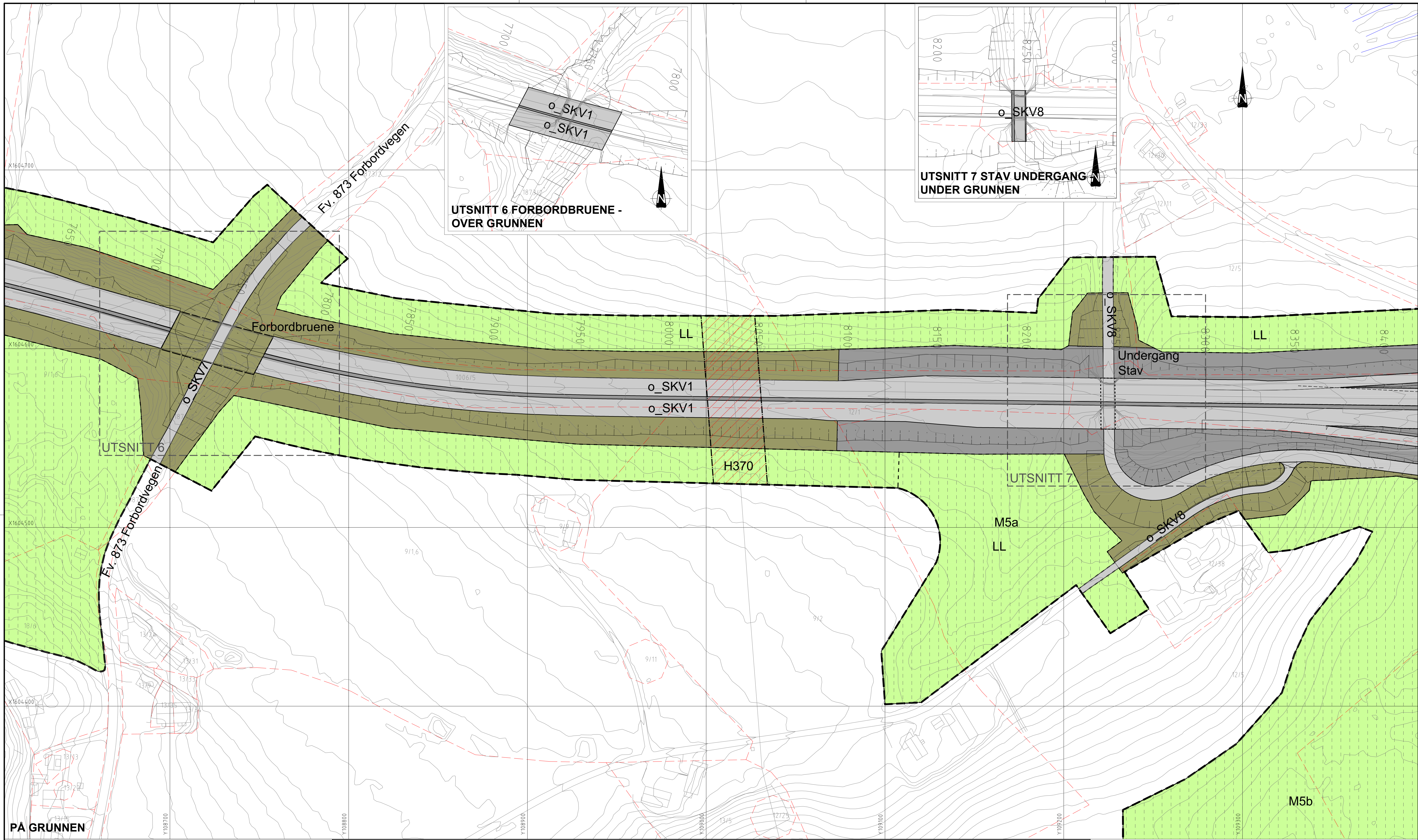
Dato: 30.09.2015

REVISJONER	REVISJONER forts.	DATO	SIGN.
Rettinger etter tilbakemelding fra kommunen		03.11.2015	
Siste revisjon plankart		31.05.2016	

SAKSBEHANDLING I FØLGE PLAN- OG BYGNINGSLOVEN	DATO	SIGN.
Kunngjøring vedrørende reguleringsarbeidet	08.11. - 01.12.2014	

Teknisk utarbeidelse:

Reguleringsplan nr: 201307
 Kommunens saksnr:



TEGNFORKLARING PBL av 2008

- § 12-5, AREALFORMÅL**
1. Bebyggelse og anlegg
- Hotell/overnatting (BH)
 - Bensinstasjon/vegsserviceanlegg (BV)
 - Angitt bebyggelse og anleggsformål kombinert med andre angitte hovedformål (BAA)
2. Samferdselsanlegg og teknisk infrastruktur
- Kjøreveg (SKV)
 - Gang-/sykkelveg (SGS)
 - Annen veggrunn - tekniske anlegg (SVT)
 - Annen veggrunn - grøntareal (SVG)
 - Kollektivknutepunkt (SKK)
 - Kollektivholdeplass (SKH)
 - Pendler-/innsjåerparkering (SPI)

- Parkering (SPA)
 - Kombinerte formål for samferdselsanlegg og/eller teknisk infrastrukturtraseer (SKF)
3. Grønnstruktur
- Friområde (GF)
5. Landbruks-, natur og friluftsområder samt reindrift
- Landbruksformål (LL)
6. Bruk og vern av sjø og vassdrag
- Naturområde i sjø og vassdrag (VNV)
- § 12-6, HENSYNSSONER**
- a.1) Sikringsoner
- Andre sikringsoner (sikringssoner tunnel) (H190)
- a.3) Faresoner
- Høyspenningsanlegg (inkl. høyspentkabler) (H370)

- c) Sone med angitte særlige hensyn
- Bevaring naturmiljø (H560)
 - Bevaring kulturmiljø (H570)
- d) Båndleggingssoner
- Båndlegging etter lov om kulturminner (H730)
 - Båndlegging etter andre lover (H740)
- f) Sone for videreføring av reguleringsplan
- Gjeldende reguleringsplan skal fortsatt gjelde (planID)
- § 12-7, BESTEMMELSER**
- Bestemmelsesområde (#)
 - Anlegg- og riggområde
 - R - riggområde
 - M - massedeponi
 - Anleggsbelte - går ut til formålsgransen

- Juridiske linjer og symbol**
- Planens begrensning
 - Formålsgrænse
 - Bru
 - Tunnel
 - Frisiktklinje
 - Byggegrense
- Bebyggelse som forutsettes fjernet
- Grense for sone hvor reguleringsplan fortsatt skal gjelde
 - Grense for sikringssoner
 - Grense for bestemmelser
 - Grense for angitt hensynssone
 - Grense for båndleggingssoner
 - Grense for fareområde
 - Avkjørsel - både inn og utkjøring
- Illustrasjonslinjer**
- Eksisterende jernbanespor
 - Planlagt jernbanespor
 - Rensedammer
 - Veggeometri

Kartplan (x,y): Eufref NTM 10 Karttuttrekk pr. dato: 13.01.2014
 Høydereferanse: NN2000 Kilde: Malvik kommune Ekvivalens 1m Horisontal skala 1 : 1000

8 av 28

MALVIK KOMMUNE
 Detaljregulering av
E6, Ranheim - Værnes. Strekning E6 Væretunnelen-Helltunnelen med del av Muruvika. Forbord

Målestokk (A1): 1:1000

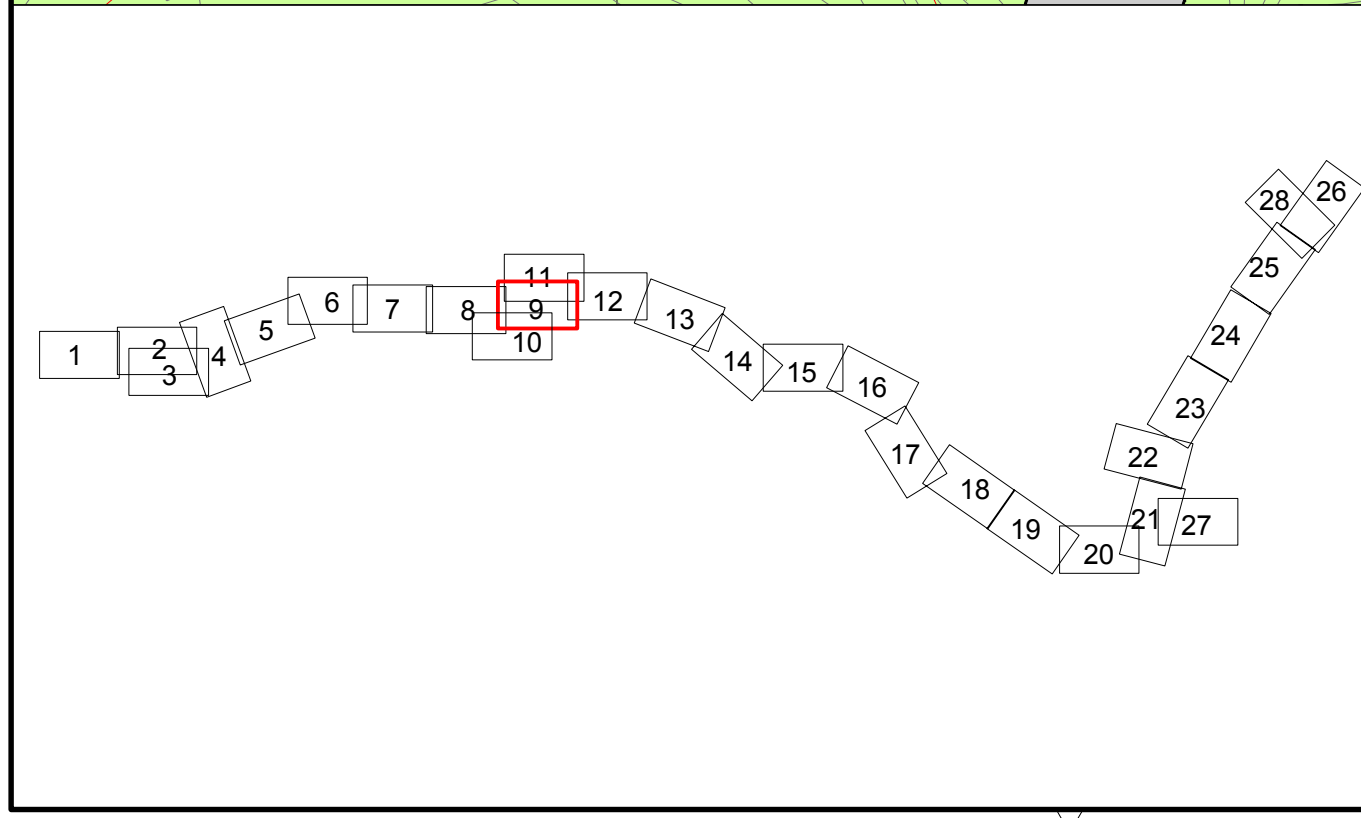
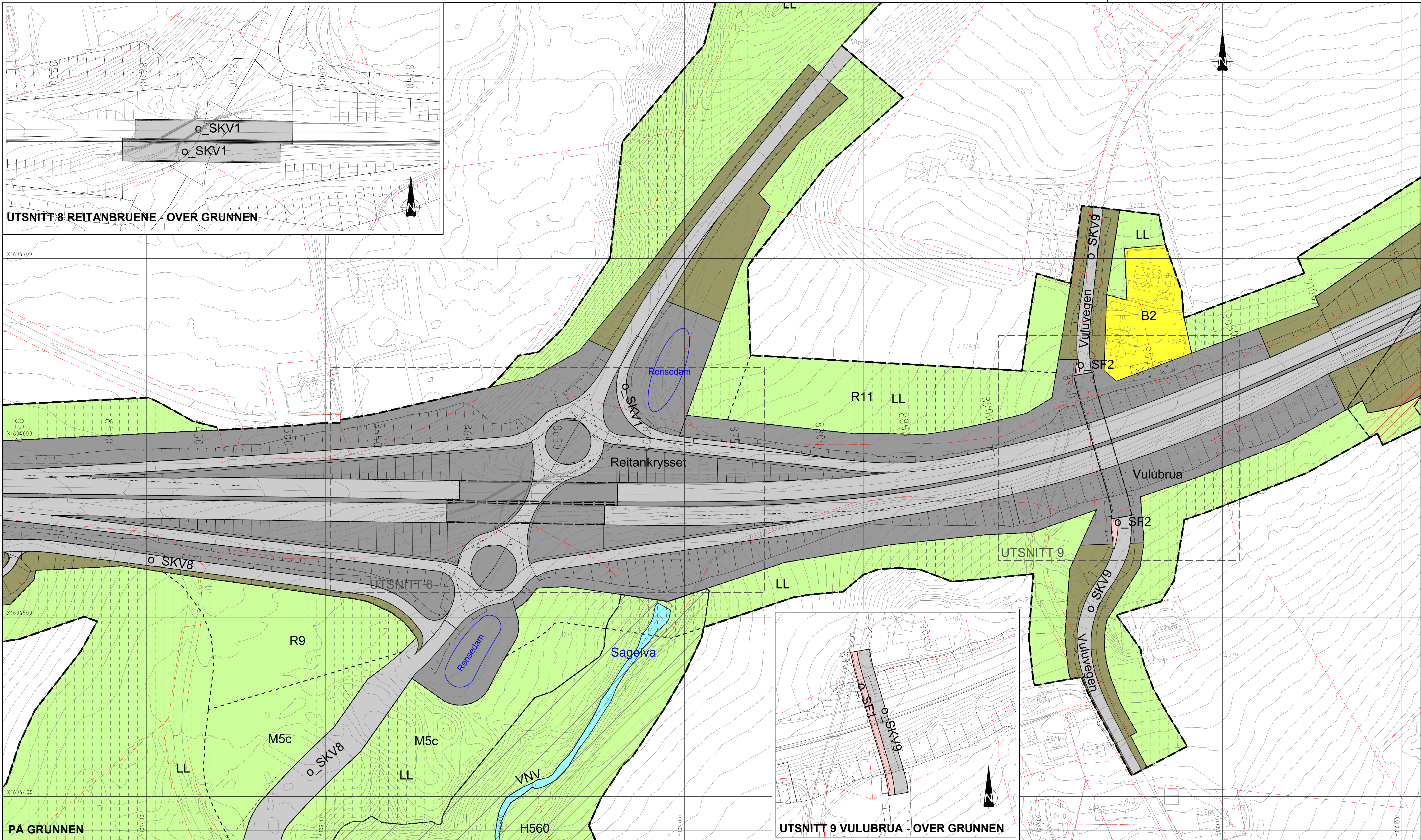
REVISJONER	REVISJONER forts.	REVISJONER forts.	REVISJONER forts.
RETTINGER ETTER TILBAKEMELDING FRA KOMMUNEN	REVISJONER forts.	REVISJONER forts.	REVISJONER forts.
03.11.2015			
31.05.2016			

SAKSBEHANDLING I FØLGE PLAN- OG BYGNINGSLOVEN

DATO	SIGN.	DATO	SIGN.
08.11. - 01.12.2014			

Dato: 30.09.2015

Reguleringsplan nr: 201307
 Kommunens saksnr:



TEGNFORKLARING PBL av 2008

- § 12-5, AREALFORMÅL**
1. Bebyggelse og anlegg
- Hotell/overnatting (BH)
 - Bensinstasjon/vegserviceanlegg (BV)
 - Angitt bebyggelse og anleggsformål kombinert med andre angitte hovedformål (BAA)
2. Samferdselsanlegg og teknisk infrastruktur
- Kjøreveg (SKV)
 - Gang-/sykkelveg (SGS)
 - Annen veggrunn - tekniske anlegg (SVT)
 - Annen veggrunn - grøntareal (SVG)
 - Kollektivknutepunkt (SKK)
 - Kollektivholdeplass (SKH)
 - Pendler-/innsjåparkering (SPI)

3. Grønnstruktur
- Friområde (GF)
 - Landbruksformål (LL)
5. Landbruks-, natur og friluftsområder samt reindrift
- Landbruksformål (LL)
6. Bruk og vern av sjø og vassdrag
- Naturområde i sjø og vassdrag (VNV)
- § 12-6, HENSYNSSONER**
- a.1) Sikringssoner
- Andre sikringssoner (sikringssoner tunnel) (H190)
- a.3) Faresoner
- Høyspenningsanlegg (inkl. høyspentkabler) (H370)

- c) Sone med angitte særlige hensyn
- Bevaring naturmiljø (H560)
 - Bevaring kulturmiljø (H570)
- d) Båndleggingssoner
- Båndlegging etter lov om kulturminner (H730)
 - Båndlegging etter andre lover (H740)
- f) Sone for videreføring av reguleringsplan
- Gjeldende reguleringsplan skal fortsatt gjelde (planID)
- § 12-7, BESTEMMELSER**
- Bestemmelsesområde (#)
 - Anlegg- og riggområde
 - R - riggområde
 - M - massedeponi
 - Anleggsbelte - går ut til formålsgransen

- Juridiske linjer og symbol**
- Planens begrensning
 - Formålsgrænse
 - Bru
 - Tunnel
 - Friskiktlinje
 - Byggegrense
 - Bebyggelse som forutsettes fjernet
 - Grense for sone hvor reguleringsplan fortsatt skal gjelde
 - Grense for sikringssoner
 - Grense for bestemmelser
 - Grense for angitt hensynssone
 - Grense for båndleggingssone
 - Grense for fareområde
 - Avkjørsel - både inn og utkjøring
- Illustrasjonslinjer**
- Eksisterende jernbanespor
 - Planlagt jernbanespor
 - Rensedammer
 - Veggeometri

Kartplan (x,y): Eufref NTM 10 Karttuttrekk pr. dato: 13.01.2014
 Høydereferanse: NN2000 Kilde: Malvik kommune Ekvivalens 1m Horisontal skala 1 : 1000

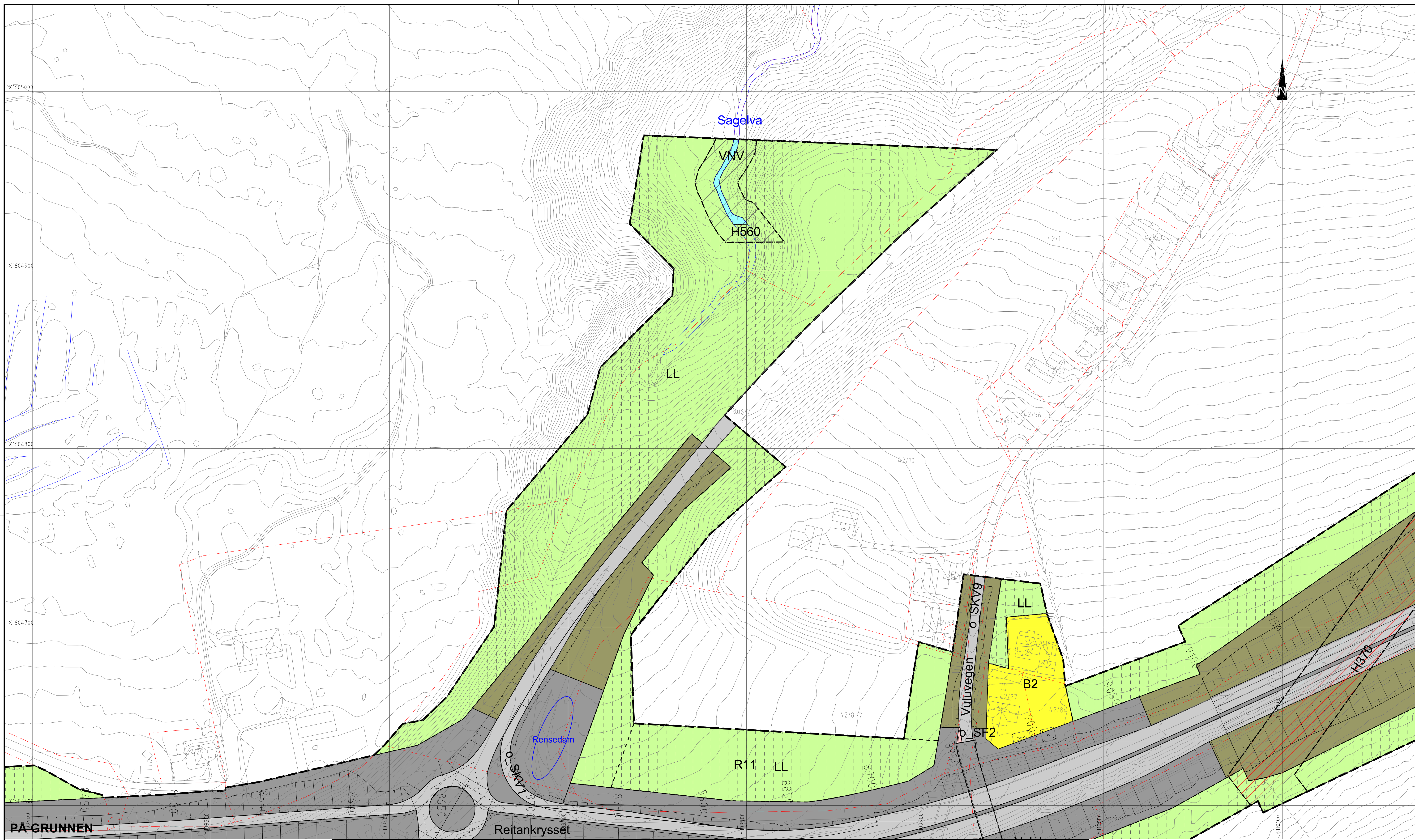
MALVIK KOMMUNE
 Detaljregulering av
E6, Ranheim - Værnes. Strekning E6 Væretunnelen-Helltunnelen
 med del av Muruvika. **Reitankrysset**

Dato: 30.09.2015

REVISJONER	REVISJONER forts.	REVISJONER forts.	REVISJONER forts.
RETTINGER ETTER TILBAKEMELDING FRA KOMMUNEN	NY LOKALITET FOR MASSEDEPONI	NY TRASE HASETVEGEN	SAKSBEHANDLING I FØLGE PLAN- OG BYGNINGSLOVEN
DATO	DATO	DATO	DATO
SIGN.	SIGN.	SIGN.	SIGN.
03.11.2015	23.02.2016	04.03.2016	08.11. - 01.12.2014
Flytting av rensedam	Ny avgrensing massedeponi	Siste revisjon plankart	
14.03.2016	31.05.2016		

Teknisk utarbeidelse: **casplan viak**

Reguleringsplan nr: 201307
 Kommunens saksnr:



PÅ GRUNNEN

Reitankrysset

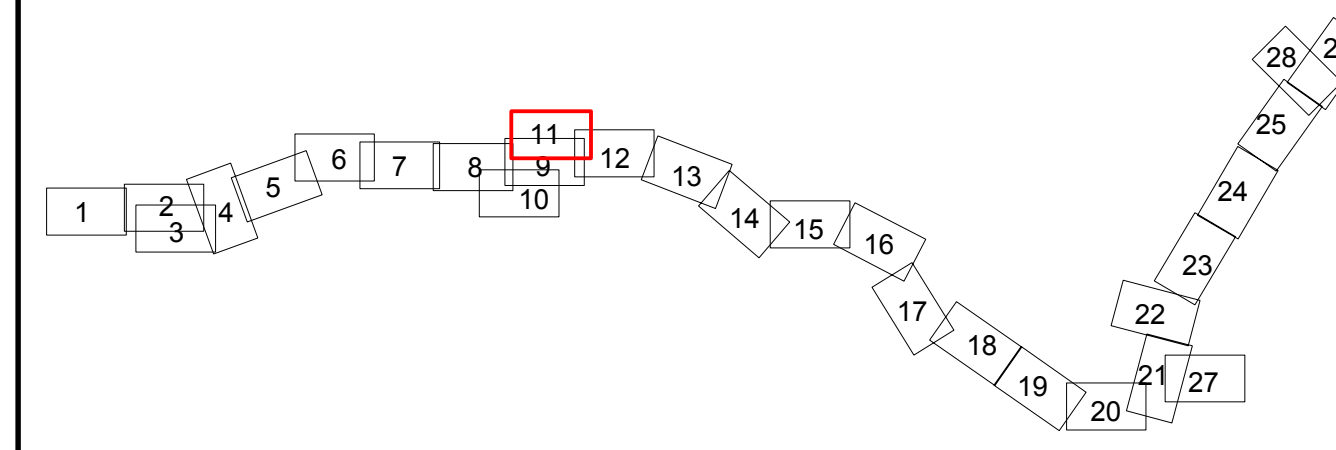
TEGNFORKLARING PBL av 2008

- § 12-5, AREALFORMÅL**
1. Bebyggelse og anlegg
 - Hotell/overnatting (BH)
 - Bensinstasjon/vegsserviceanlegg (BV)
 - Angitt bebyggelse og anleggsformål kombinert med andre angitte hovedformål (BAA)
 2. Samferdselsanlegg og teknisk infrastruktur
 - Kjøreveg (SKV)
 - Gang-/sykkelveg (SGS)
 - Annen veggrunn - tekniske anlegg (SVT)
 - Annen veggrunn - grøntareal (SVG)
 - Kollektivknutepunkt (SKK)
 - Kollektivholdeplass (SKH)
 - Pendler-/innsjåparkering (SPI)

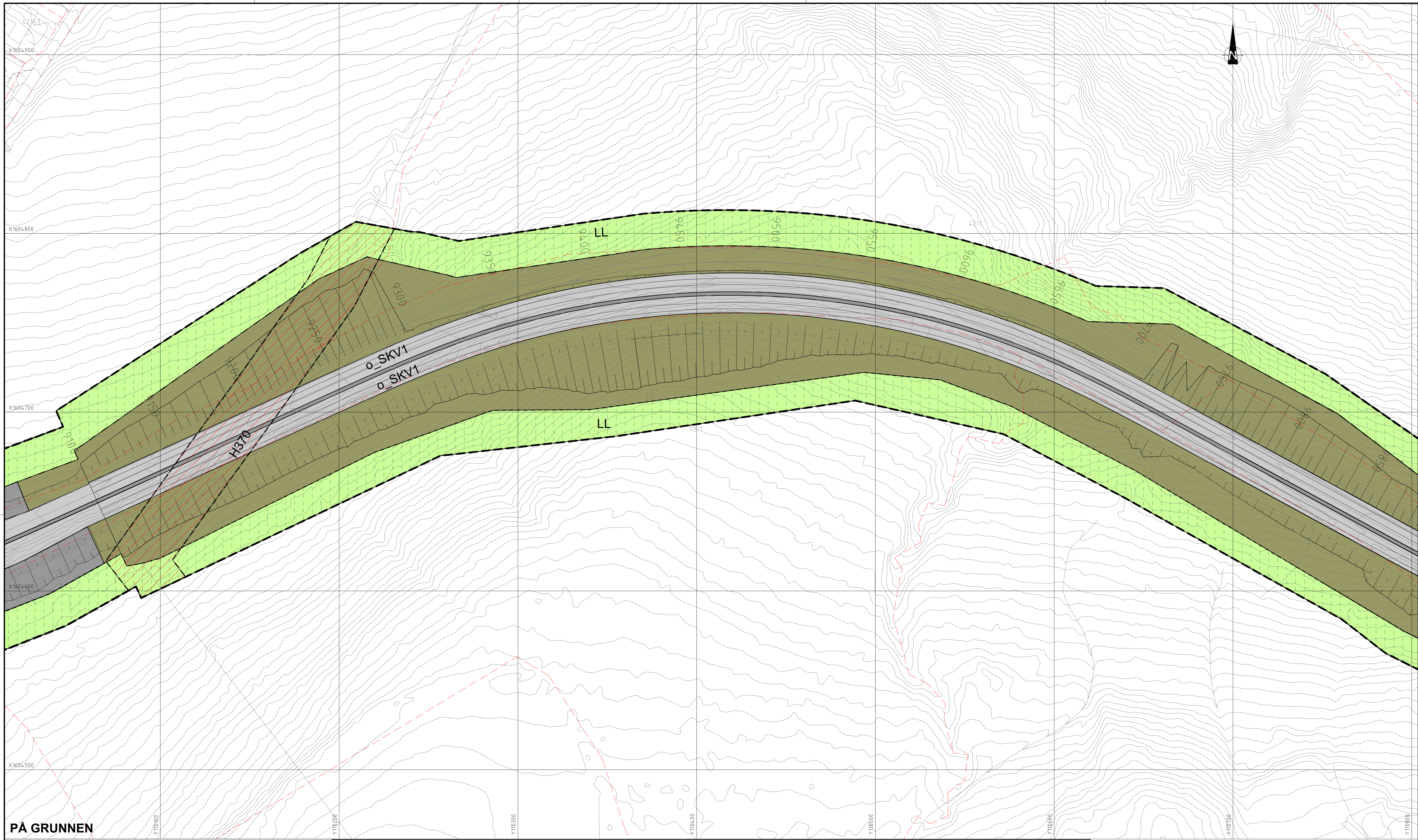
- Parkering (SPA)
 - Kombinerte formål for samferdselsanlegg og/eller teknisk infrastrukturtraseer (SKF)
 - 3. Grønnstruktur
 - Friområde (GF)
 - 5. Landbruks-, natur og friluftsområder samt reindrift
 - Landbruksformål (LL)
 - 6. Bruk og vern av sjø og vassdrag
 - Naturområde i sjø og vassdrag (VNV)
- § 12-6, HENSYNSSONER**
- 1) Sikringssoner
 - Andre sikringssoner (sikringszone tunnel) (H190)
 - 3) Faresoner
 - Høyspenningsanlegg (inkl. høyspentkabler) (H370)

- Sone med angitte særlige hensyn
 - Bevaring naturmiljø (H560)
 - Bevaring kulturmiljø (H570)
 - d) Båndleggingssoner
 - Båndlegging etter lov om kulturminner (H730)
 - Båndlegging etter andre lover (H740)
 - f) Sone for videreføring av reguleringsplan
 - Gjeldende reguleringsplan skal fortsatt gjelde (planID)
- § 12-7, BESTEMMELSER**
- Bestemmelsesområde (#)
 - Anlegg- og riggområde
 - R - riggområde
 - M - massedeponi
 - Anleggsbelte - går ut til formålsgrensen

- Juridiske linjer og symbol**
- Planens begrensning
 - Formålsgrense
 - Bru
 - Tunnel
 - Friskiktlinje
 - Byggegrense
 - Bebyggelse som forutsettes fjernet
 - Grense for sone hvor reguleringsplan fortsatt skal gjelde
 - Grense for sikringszone
 - Grense for bestemmelser
 - Grense for angitt hensynszone
 - Grense for båndleggingssoner
 - Grense for fareområde
 - Avkjørsel - både inn og utkjørsel
- Illustrasjonslinjer**
- Eksisterende jernbanespor
 - Planlagt jernbanespor
 - Rensedammer
 - Veggeometri



Kartplan (x,y): Eufret NTM 10	Kartuttrekk pr. dato: 13.01.2014	0 10 20 30 40 50
Høyderreferanse: NN2000	Kilde: Malvik kommune	Ekvidistanse 1m
		Horisontal skala 1 : 1000
MALVIK KOMMUNE Detaljregulering av E6, Ranheim - Værnes. Strekning E6 Væretunnelen-Helltunnelen med del av Muruvika.		11 av 28 Målestokk (A1): 1 : 1000
REVISJONER	REVISJONER forts.	DATO
Rettinger etter tilbakemelding fra kommunen		03.11.2015
Siste revisjon plankart		31.05.2016
SAKSBEHANDLING I FØLGE PLAN- OG BYGNINGSLOVEN		DATO
Kunngjøring vedrørende reguleringsarbeidet		08.11. - 01.12.2014
Teknisk utarbeidelse: casplan viak		Reguleringsplan nr: 201307
Dato: 30.09.2015		Kommunens saksnr:



PÅ GRUNNEN

TEGNFORKLARING PBL av 2008

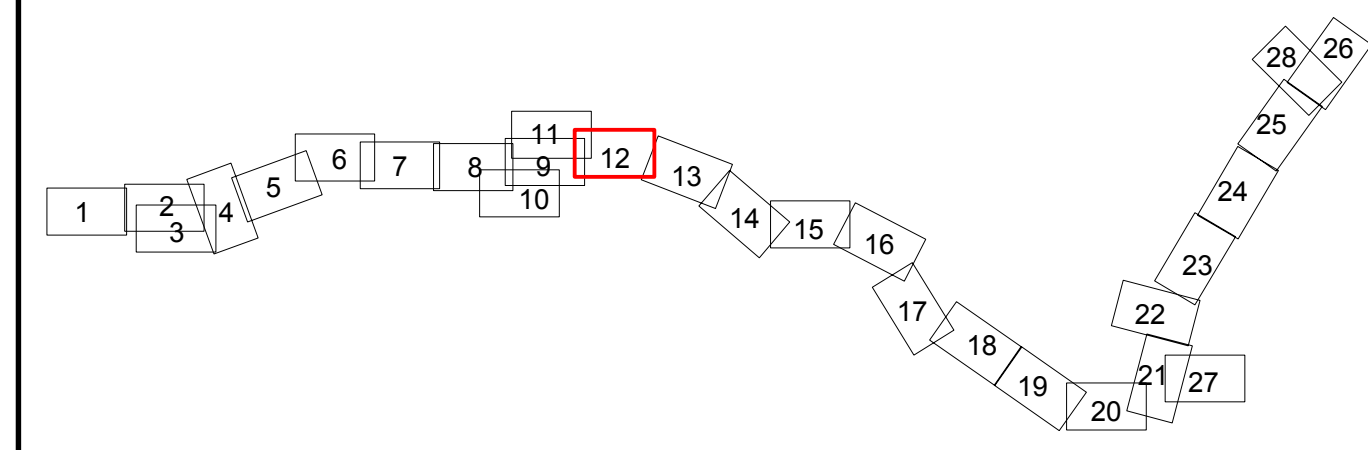
§ 12-5, AREALFORMÅL

1. Bebyggelse og anlegg
- Hotell/overnatting (BH)
 - Bensinstasjon/vegserviceanlegg (BV)
 - Angitt bebyggelse og anleggsformål kombinert med andre angitte hovedformål (BAA)
2. Samferdselsanlegg og teknisk infrastruktur
- Kjøreveg (SKV)
 - Gang-/sykkelveg (SGS)
 - Annen veggrunn - tekniske anlegg (SVT)
 - Annen veggrunn - grøntareal (SVG)
 - Kollektivknutepunkt (SKK)
 - Kollektivholdeplass (SKH)
 - Pendler-/innfartsparkering (SPI)

- Parkering (SPA)
 - Kombinerte formål for samferdselsanlegg og/eller teknisk infrastrukturtraseer (SKF)
3. Grønnstruktur
- Friområde (GF)
 - Landbruksformål (LL)
5. Landbruks-, natur og friluftsområder samt reindrift
- Landbruksformål (LL)
6. Bruk og vern av sjø og vassdrag
- Naturområde i sjø og vassdrag (VNV)
- § 12-6, HENSYNSSONER**
- a.1) Sikringssoner
- Andre sikringssoner (sikringszone tunnel) (H190)
- a.3) Faresoner
- Høyspenningsanlegg (inkl. høyspentkabler) (H370)

- c) Sone med angitte særlige hensyn
- Bevaring naturmiljø (H560)
 - Bevaring kulturmiljø (H570)
- d) Båndleggingssoner
- Båndlegging etter lov om kulturminner (H730)
 - Båndlegging etter andre lover (H740)
- f) Sone for videreføring av reguleringsplan
- Gjeldende reguleringsplan skal fortsatt gjelde (planID)
- § 12-7, BESTEMMELSER**
- Bestemmelsesområde (#)
 - Anlegg- og riggområde
 - R - riggområde
 - M - massedeponi
 - Anleggsbelte - går ut til formålsgransen

- Juridiske linjer og symbol**
- Planens begrensning
 - Formålsgrænse
 - Bru
 - Tunnel
 - Frisikttlinje
 - Byggegrense
 - Bebyggelse som forutsettes fjernet
 - Grense for sone hvor reguleringsplan fortsatt skal gjelde
 - Grense for sikringssoner
 - Grense for bestemmelser
 - Grense for angitt hensynssone
 - Grense for båndleggingssone
 - Grense for fareområde
 - Avkjørsel - både inn og utkjøring
- Illustrasjonslinjer**
- Eksisterende jernbanespor
 - Planlagt jernbanespor
 - Renssedammer
 - Veggeometri



Kartplan (x,y): Eufref NTM 10 Karttuttrekk pr. dato: 13.01.2014
 Høyderreferanse: NN2000 Kilde: Malvik kommune Ekvidistans 1m
 Horisontal skala 1 : 1000

MALVIK KOMMUNE
 Detaljregulering av
E6, Ranheim - Værnes. Strekning E6 Væretunnelen-Helltunnelen
 med del av Muruvika. **Vulubekken**

12 av 28
 Målestokk (A1): 1:1000

REVISJONER	REVISJONER forts.	DATO	SIGN.	DATO	SIGN.
Rettinger etter tilbakemelding fra kommunen		03.11.2015			
Siste revisjon plankart		31.05.2016			

SAKSBEHANDLING I FØLGE PLAN- OG BYGNINGSLOVEN
 Kuningjering vedrørende reguleringsarbeidet

DATO: 08.11. - 01.12.2014
 SIGN.

Teknisk utarbeidelse:

Dato: 30.09.2015

Reguleringsplan nr: 201307
 Kommunens saksnr:

UTSNITT 10-
Midtsand driftsu.gang
UNDER GRUNNEN

UTSNITT 11 - Stav hotell
OVER GRUNNEN vn3-1

UTSNITT 12 - Stav hotell
OVER GRUNNEN vn 3-2

PÅ GRUNNEN

TEGNFORKLARING PBL av 2008

§ 12-5, AREALFORMÅL

1. Bebyggelse og anlegg

- Hotell/overnatting (BH)
- Bensinstasjon/vegsserviceanlegg (BV)
- Angitt bebyggelse og anleggsformål kombinert med andre angitte hovedformål (BAA)

2. Samferdselsanlegg og teknisk infrastruktur

- Kjøreveg (SKV)
- Gang-/sykkelveg (SGS)
- Annen veggrunn - tekniske anlegg (SVT)
- Annen veggrunn - grøntareal (SVG)
- Kollektivknutepunkt (SKK)
- Kollektivholdeplass (SKH)
- Pendlar-/innfartsparkerings (SPI)

Parkering (SPA)

- Kombinerte formål for samferdselsanlegg og/eller teknisk infrastrukturtraseer (SKF)
- 3. Grønstruktur
- Friområde (GF)

5. Landbruks-, natur og friluftsområder samt reindrift

- Landbruksformål (LL)
- 6. Bruk og vern av sjø og vassdrag
- Naturområde i sjø og vassdrag (VNV)

§ 12-6, HENSYNSSONER

- a.1) Sikringssoner
- Andre sikringssoner (sikringssoner tunnel) (H190)
- a.3) Faresoner
- Høy spenningsanlegg (inkl. høyvannfall) (H370)

c) Sone med angitte særlige hensyn

- Bevaring naturmiljø (H560)
- Bevaring kulturmiljø (H570)

d) Båndleggingssoner

- Båndlegging etter lov om kulturminner (H730)
- Båndlegging etter andre lover (H740)

f) Sone for videreføring av reguleringsplan

- Gjeldende reguleringsplan skal fortsatt gjelde (plantID)

§ 12-7, BESTEMMELSER

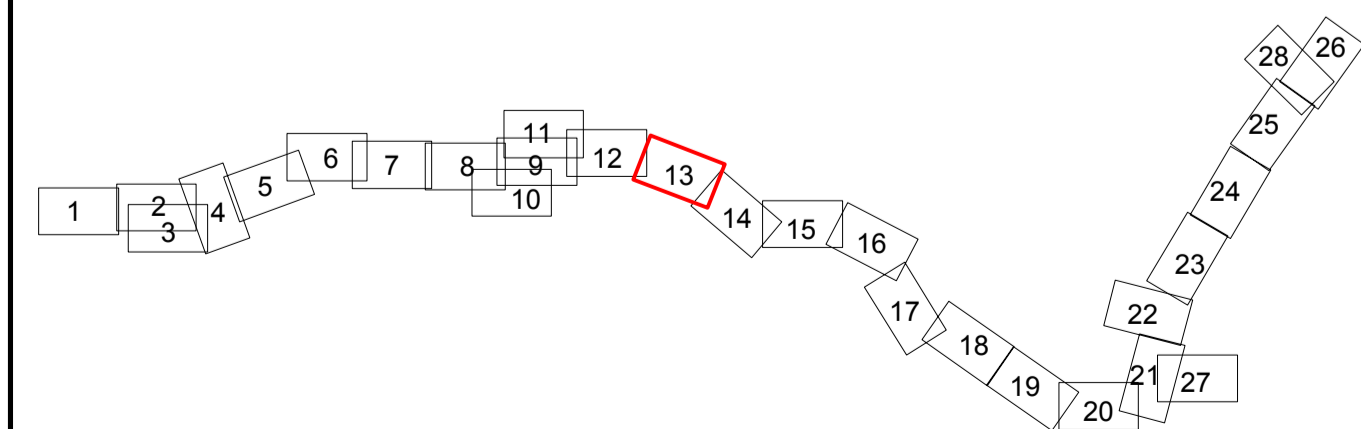
- Bestemmelsesområde (#)
- Anlegg- og riggområde
- R - riggområde
- M - massedeponi
- Anleggsbelte - går ut til formålsgrensen

Juridiske linjer og symbol

- Planens begrensning
- Formålsgrense
- Bru
- Tunnel
- Frisikttlinje
- Byggegrense
- Bebyggelse som forutsettes fjernet
- Grense for sone hvor reguleringsplan fortsatt skal gjelde
- Grense for sikringszone
- Grense for bestemmelser
- Grense for angitt hensynssone
- Grense for båndleggingssone
- Grense for fareområde
- Avkjørsel - både inn og utkjøring

Illustrasjonslinjer

- Eksisterende jernbanespor
- Planlagt jernbanespor
- Renssedammer
- Veggeometri



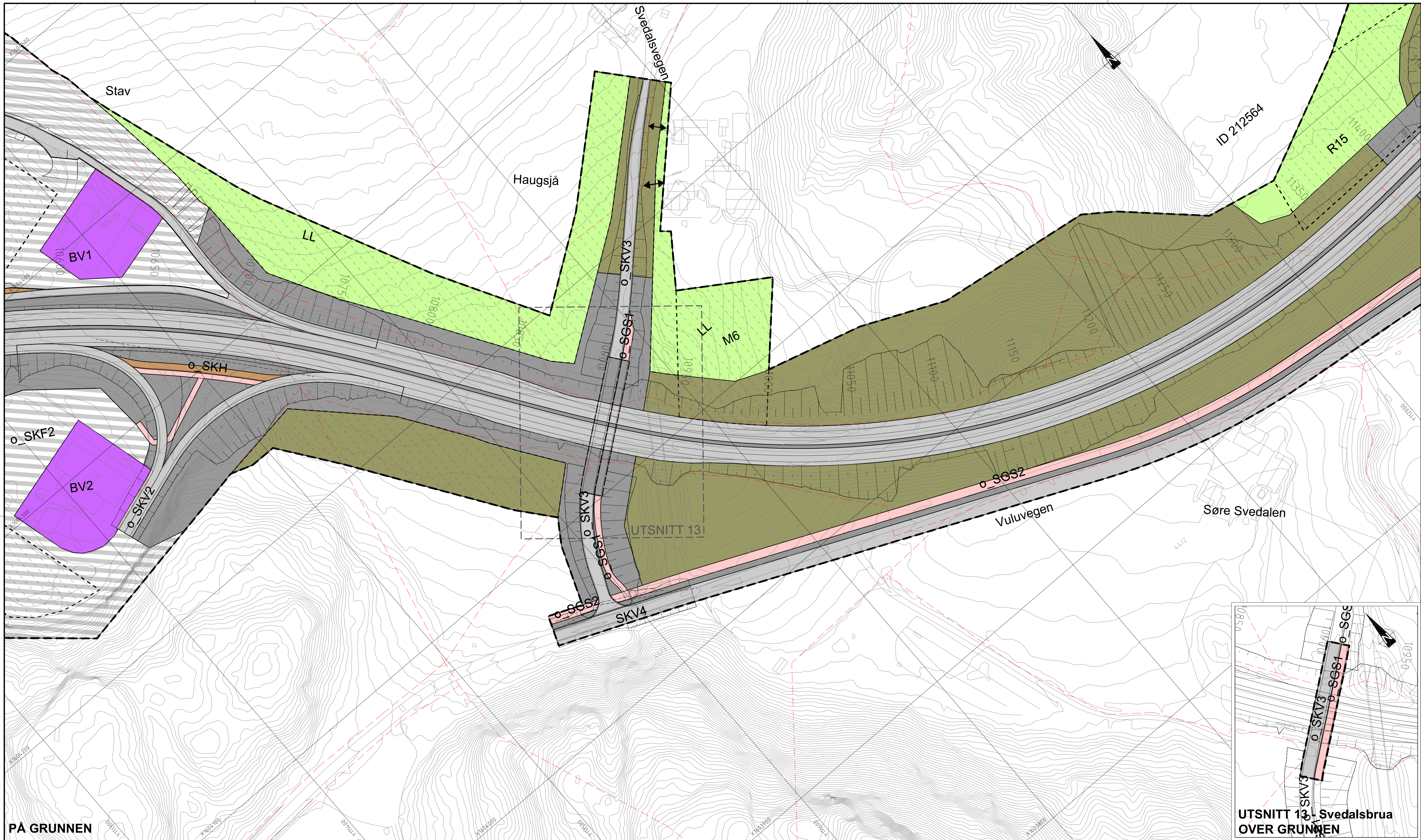
Kartplan (x,y): Euref NTM 10 Karttuttrekk pr. dato: 13.01.2014
 Høydeforans: NN2000 Kilde: Malvik kommune Ekvidistanse 1m
 0 10 20 30 40 50
 Horisontal skala 1 : 1000

MALVIK KOMMUNE
 13 av 28
 Detaljregulering av
 E6, Ranheim - Værnes. Strekning E6 Væretunnelen-Helltunnelen
 med del av Muruvika. Stav
 Målestokk (A1): 1:1000

REVISJONER	REVISJONER forts.	DATO	SIGN.	DATO	SIGN.
Rettinger etter tilbakemelding fra kommunen		03.11.2015			
Siste revisjon plankart		31.05.2016			
Viltundergang Midtsand		01.07.2016			

SAKSBEHANDLING I FØLGE PLAN- OG BYGNINGSLOVEN
 Kunngjøring vedrørende reguleringsarbeidet
 DATO 08.11. - 01.12.2014
 SIGN.

Teknisk utarbeidelse: casplan viak
 Dato: 30.09.2015
 Reguleringsplan nr: 201307
 Kommunens saksnr:



PÅ GRUNNEN

UTSNITT 13 - Svedalsbrua OVER GRUNNEN

TEGNFORKLARING PBL av 2008

§ 12-5, AREALFORMÅL

1. Bebyggelse og anlegg

- Hotell/overnatting (BH)
- Bensinstasjon/vegserviceanlegg (BV)
- Angitt bebyggelse og anleggsformål kombinert med andre angitte hovedformål (BAA)

2. Samferdselsanlegg og teknisk infrastruktur

- Kjøreveg (SKV)
- Gang-/sykkelveg (SGS)
- Annen veggrunn - tekniske anlegg (SVT)
- Annen veggrunn - grøntareal (SVG)
- Kollektivknutepunkt (SKK)
- Kollektivholdeplass (SKH)
- Pendler-/innfartsparkering (SPI)

3. Grønnstruktur

- Friområde (GF)
- Landbruksformål (LL)
- Naturområde i sjø og vassdrag (VNV)

§ 12-6, HENSYNSSONER

- a.1) Sikringssoner
 - Andre sikringssoner (sikringssoner tunnel) (H190)
- a.3) Faresoner
 - Høyspenningsanlegg (inkl. høyspentkabler) (H370)

c) Sone med angitte særlige hensyn

- Bevaring naturmiljø (H560)
- Bevaring kulturmiljø (H570)

d) Båndleggingssoner

- Båndlegging etter lov om kulturminner (H730)
- Båndlegging etter andre lover (H740)

f) Sone for videreføring av reguleringsplan

- Gjeldende reguleringsplan skal fortsatt gjelde (planID)

§ 12-7, BESTEMMELSER

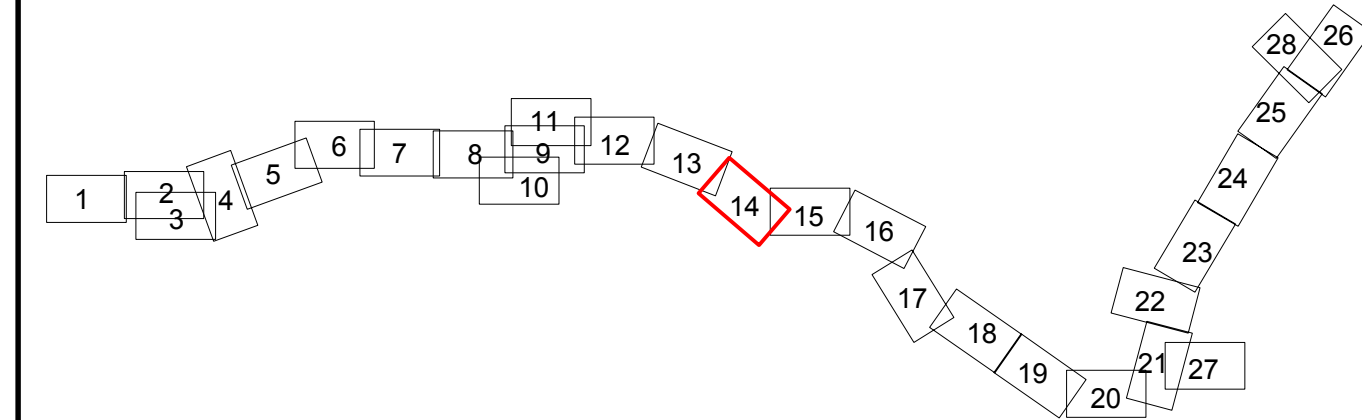
- Bestemmelsesområde (#)
- Anlegg- og riggområde
- R - riggområde
- M - massedeponi
- Anleggsbelte - går ut til formålsgransen

Juridiske linjer og symbol

- Planens begrensning
- Formålsgrænse
- Bru
- Tunnel
- Frisikttlinje
- Byggegrense
- Bebyggelse som forutsettes fjernet
- Grense for sone hvor reguleringsplan fortsatt skal gjelde
- Grense for sikringssoner
- Grense for bestemmelser
- Grense for angitt hensynssone
- Grense for båndleggingssone
- Grense for fareområde
- Avkjørsel - både inn og utkjøring

Illustrasjonslinjer

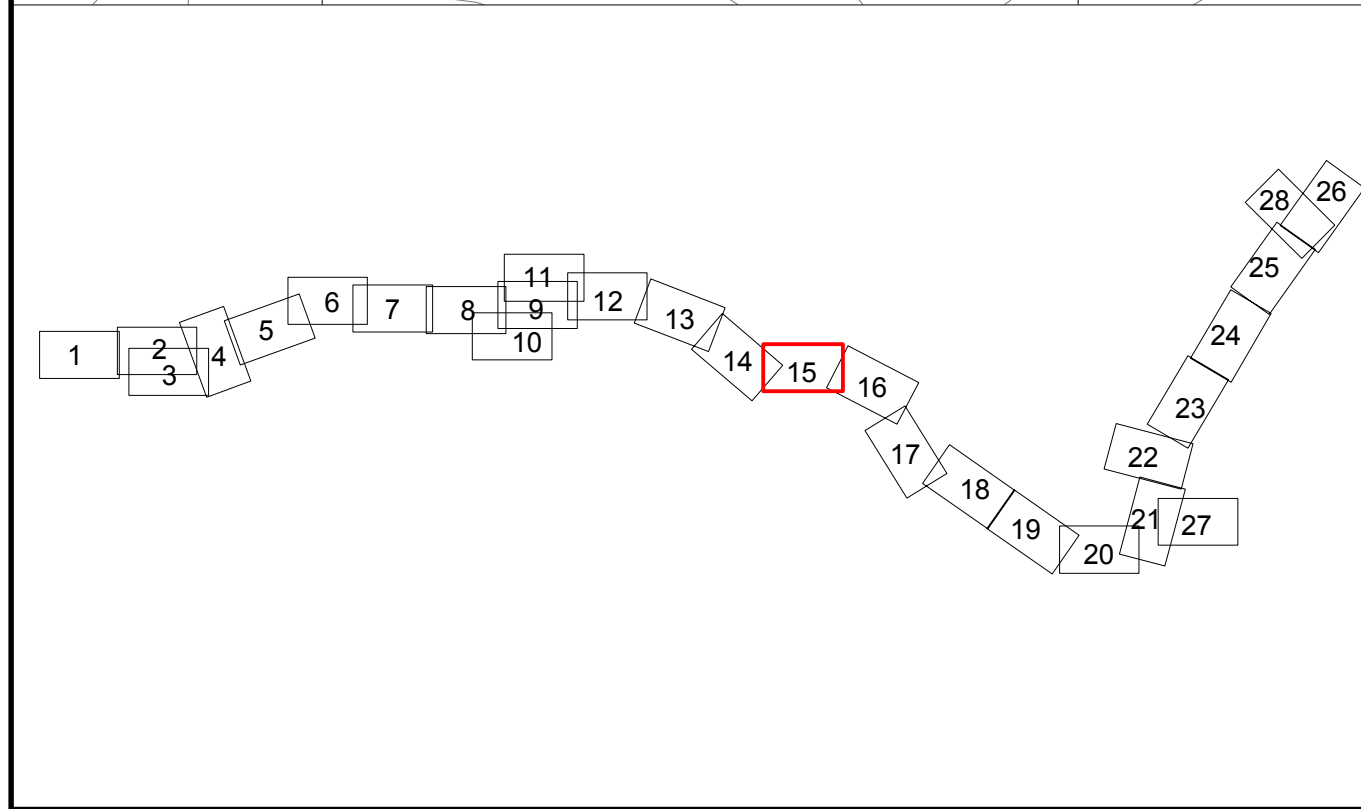
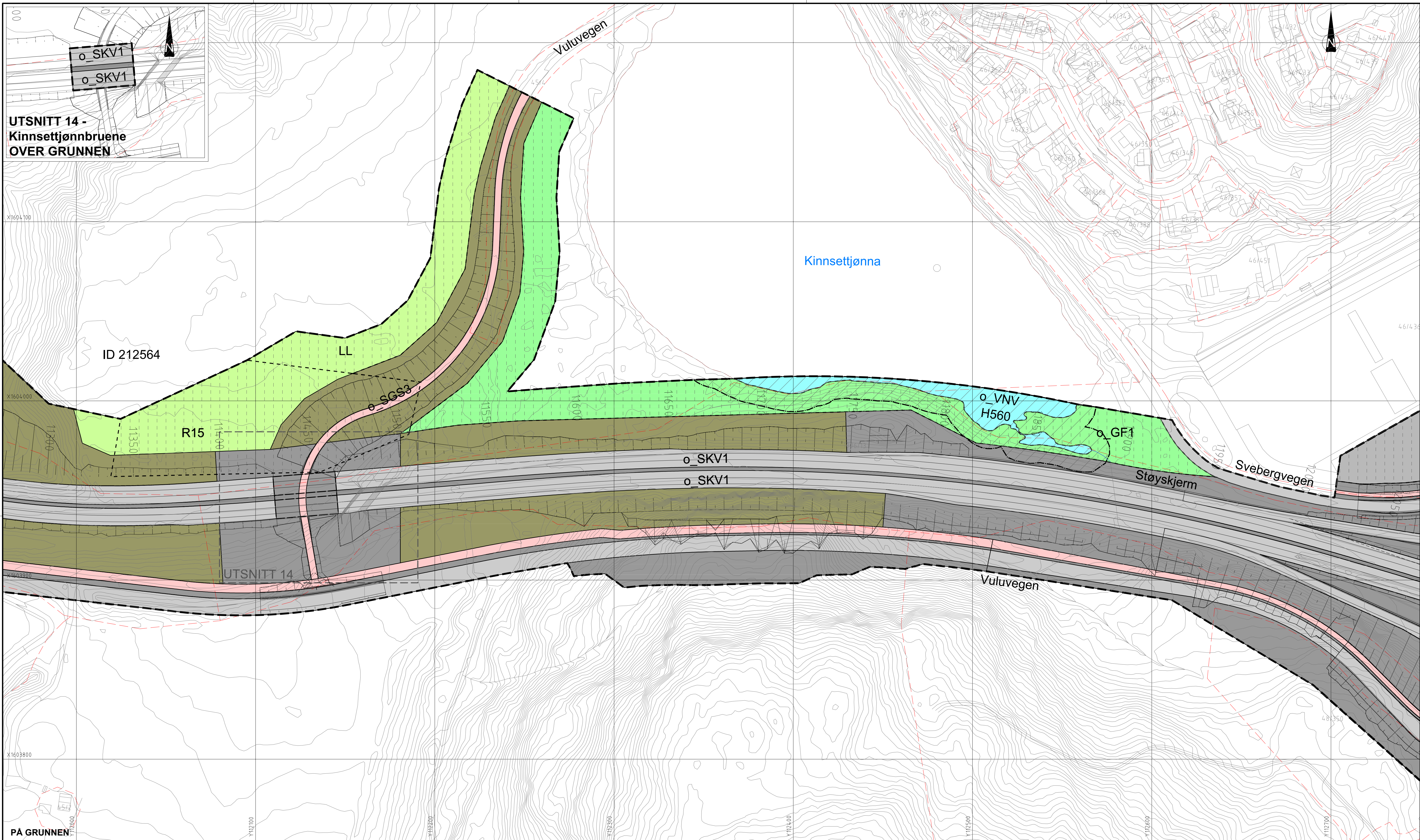
- Eksisterende jernbanespor
- Planlagt jernbanespor
- Rensedammer
- Veggeometri



Kartplan (x,y): Euref NTM 10 Kartuttrekk pr. dato: 13.01.2014
 Høydereferanse: NN2000 Kilde: Malvik kommune Ekvivalens 1m Horisontal skala 1 : 1000

14 av 28
 Målestokk (A1): 1:1000

REVISJONER	REVISJONER	REVISJONER	REVISJONER	REVISJONER
REVISJONER	REVISJONER	REVISJONER	REVISJONER	REVISJONER
Rettinger etter tilbakemelding fra kommunen	03.11.2015			
Retting trafikkikker fotgjengerkryssing	26.01.2016			
Siste revisjon plankart	31.05.2016			
SAKSBEHANDLING I FØLGE PLAN- OG BYGNINGSLOVEN		DATO	SIGN.	
Kuningjøring vedrørende reguleringsarbeidet		08.11. - 01.12.2014		
Teknisk utarbeidelse:		Reguleringsplan nr: 201307		
Dato: 30.09.2015		Kommunens saksnr:		



TEGNFORKLARING PBL av 2008

- § 12-5, AREALFORMÅL**
- 1. Bebyggelse og anlegg**
- Hotell/overnatting (BH)
 - Bensinstasjon/vegserviceanlegg (BV)
 - Angitt bebyggelse og anleggsformål kombinert med andre angitte hovedformål (BAA)
- 2. Samferdselsanlegg og teknisk infrastruktur**
- Kjøreveg (SKV)
 - Gang-/sykkelveg (SGS)
 - Annen veggrunn - tekniske anlegg (SVT)
 - Annen veggrunn - grøntareal (SVG)
 - Kollektivknutepunkt (SKK)
 - Kollektivholdeplass (SKH)
 - Pendler-/innfartsparkering (SPI)

- Parkering (SPA)
 - Kombinerte formål for samferdselsanlegg og/eller teknisk infrastrukturtraseer (SKF)
- 3. Grønnstruktur**
- Friområde (GF)
- 5. Landbruks-, natur og friluftsområder samt reindrift**
- Landbruksformål (LL)
- 6. Bruk og vern av sjø og vassdrag**
- Naturområde i sjø og vassdrag (VNV)
- § 12-6, HENSYNSSONER**
- a.1) Sikringsoner
- Andre sikringsoner (sikringsone tunnel) (H190)
- a.3) Faresoner
- Høyspenningsanlegg (inkl. høyspentkabler) (H370)

- c) Sone med angitte særlige hensyn
- Bevaring naturmiljø (H560)
 - Bevaring kulturmiljø (H570)
- d) Båndleggingssoner
- Båndlegging etter lov om kulturminner (H730)
 - Båndlegging etter andre lover (H740)
- f) Sone for videreføring av reguleringsplan
- Gjeldende reguleringsplan skal fortsatt gjelde (planID)
- § 12-7, BESTEMMELSER**
- Bestemmelsesområde (#)
 - Anlegg- og riggområde
 - R - riggområde
 - M - massedeponi
 - Anleggsbelte - går ut til formålsgransen

- Juridiske linjer og symbol**
- Planens begrensning
 - Formålsgrænse
 - Bru
 - Tunnel
 - Friskiktlinje
 - Byggegrense
 - Bebyggelse som forutsettes fjernet
 - Grense for sone hvor reguleringsplan fortsatt skal gjelde
 - Grense for sikringsone
 - Grense for bestemmelser
 - Grense for angitt hensynssone
 - Grense for båndleggingssone
 - Grense for fareområde
 - Avkjørsel - både inn og utkjøring
- Illustrasjonslinjer**
- Eksisterende jernbanespor
 - Planlagt jernbanespor
 - Rensdammer
 - Veggeometri

Kartplan (x,y): Euref NTM 10 Karttuttrekk pr. dato: 13.01.2014 0 10 20 30 40 50
 Høydereferanse: NN2000 Kilde: Malvik kommune Ekvivalens 1m Horisontal skala 1 : 1000

MALVIK KOMMUNE **15 av 28**

Detailregulering av
E6, Ranheim - Værnes. Strekning E6 Væretunnelen-Helltunnelen
 med del av Muruvika. **Kinnsettjønna**

Målestokk (A1): 1:1000

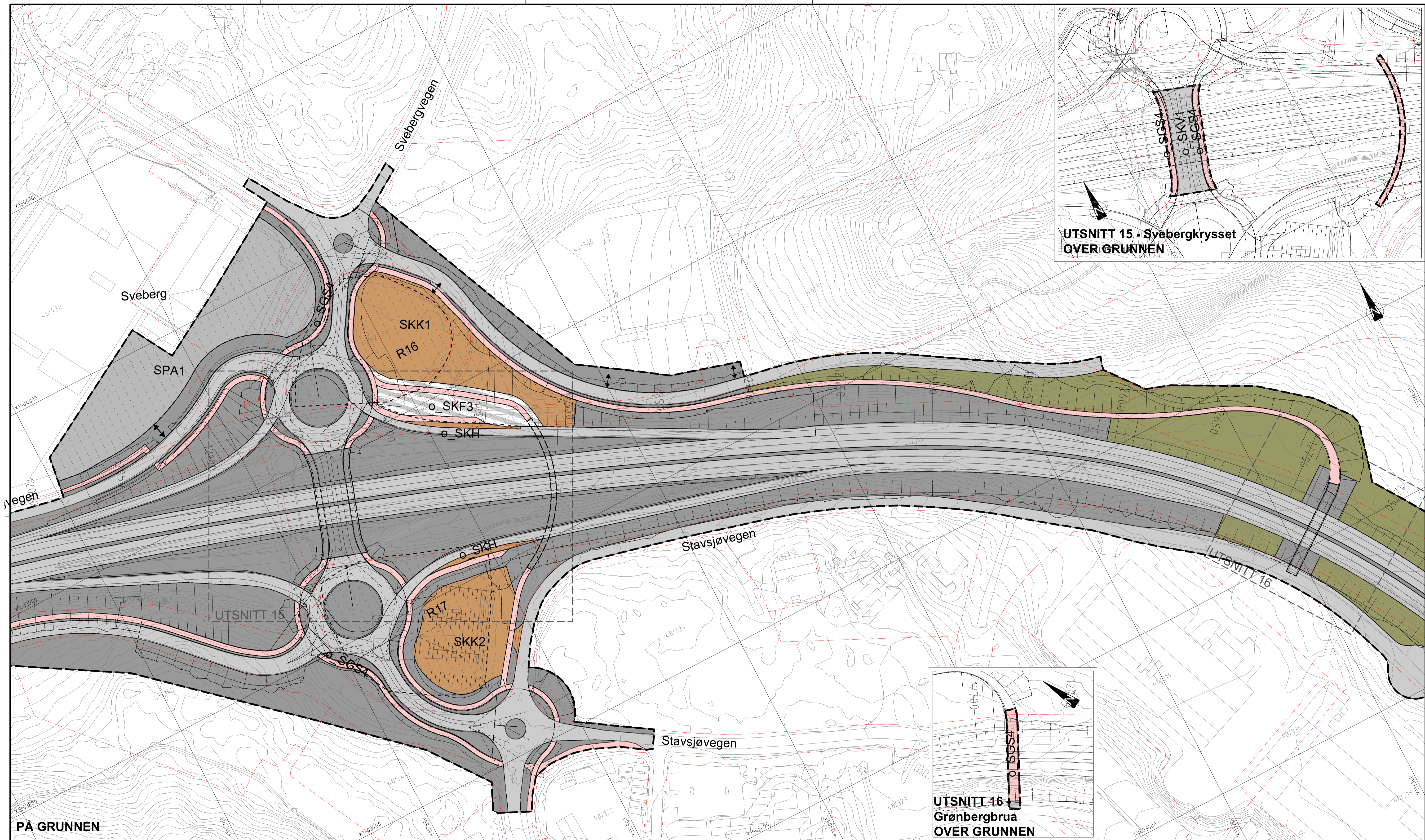
REVISJONER	REVISJONER	REVISJONER	REVISJONER	REVISJONER	REVISJONER
RETTINGER	RETTINGER	RETTINGER	RETTINGER	RETTINGER	RETTINGER
Rettinger etter tilbakemelding fra kommunen	03.11.2015				
Siste revisjon plankart	31.05.2016				

SAKSBEHANDLING I FØLGE PLAN- OG BYGNINGSLOVEN DATO SIGN.

Kuningjøring vedrørende reguleringsarbeidet 08.11. - 01.12.2014

Teknisk utarbeidelse: **casplan viak**

Dato: 30.09.2015 Reguleringsplan nr: 201307 Kommunens saksnr:



PÅ GRUNNEN

TEGNFORKLARING PBL av 2008

§ 12-5, AREALFORMÅL

1. Bebyggelse og anlegg

- Hotell/overnatting (BH)
- Bensinstasjon/vegserviceanlegg (BV)
- Angitt bebyggelse og anleggsformål kombinert med andre angitte hovedformål (BAA)

2. Samferdselsanlegg og teknisk infrastruktur

- Kjøreveg (SKV)
- Gang-/sykkelveg (SGS)
- Annen veggrunn - tekniske anlegg (SVT)
- Annen veggrunn - grøntareal (SVG)
- Kollektivknutepunkt (SKK)
- Kollektivholdeplass (SKH)
- Pendler-/innfartsparkerings (SPI)

3. Grønstruktur

- Friområde (GF)
- Landbruksformål (LL)
- Naturområde i sø og vassdrag (VNV)

§ 12-6, HENSYSSONER

- a.1) Sikringssoner
- Andre sikringssoner (sikringssoner tunnel) (H190)
- a.3) Faresoner
- Høyspenningsanlegg (inkl. høyvannfall) (H370)

c) Sone med angitte særlige hensyn

- Bevaring naturmiljø (H560)
- Bevaring kulturmiljø (H570)

d) Båndleggingssoner

- Båndlegging etter lov om kulturminner (H730)
- Båndlegging etter andre lover (H740)

f) Sone for videreføring av reguleringsplan

- Gjeldende reguleringsplan skal fortsatt gjelde (plantID)

§ 12-7, BESTEMMELSER

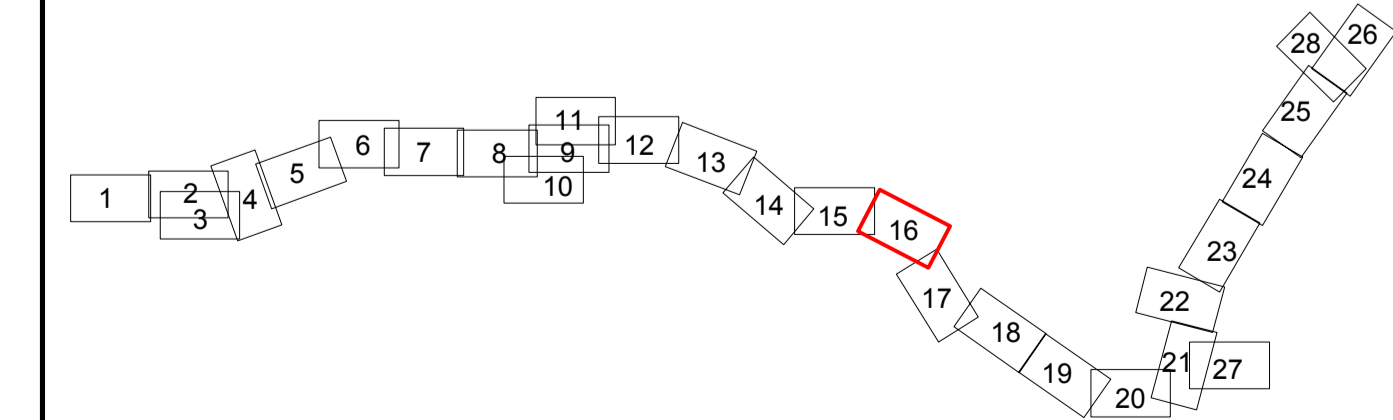
- Bestemmelsesområde (#)
- Anlegg- og riggområde
- R - riggområde
- M - massedeponi
- Anleggsbelte - går ut til formålsgransen

Juridiske linjer og symbol

- Planens begrensning
- Formålsgrænse
- Bru
- Tunnel
- Frisikttlinje
- Byggegrense
- Bebyggelse som forutsettes fjernet
- Grense for sone hvor reguleringsplan fortsatt skal gjelde
- Grense for sikringssoner
- Grense for bestemmelser
- Grense for angitt hensynssone
- Grense for båndleggingssone
- Grense for fareområde
- Avkjørsel - både inn og utkjøring

Illustrasjonslinjer

- Eksisterende jernbanespor
- Planlagt jernbanespor
- Rensdammer
- Veaogeometri



Kartplan (x,y): Euref NTM 10 Karttuttrekk pr. dato: 13.01.2014
 Høydereferanse: NN2000 Kilde: Malvik kommune Ekvivalens 1m Horisontal skala 1 : 1000

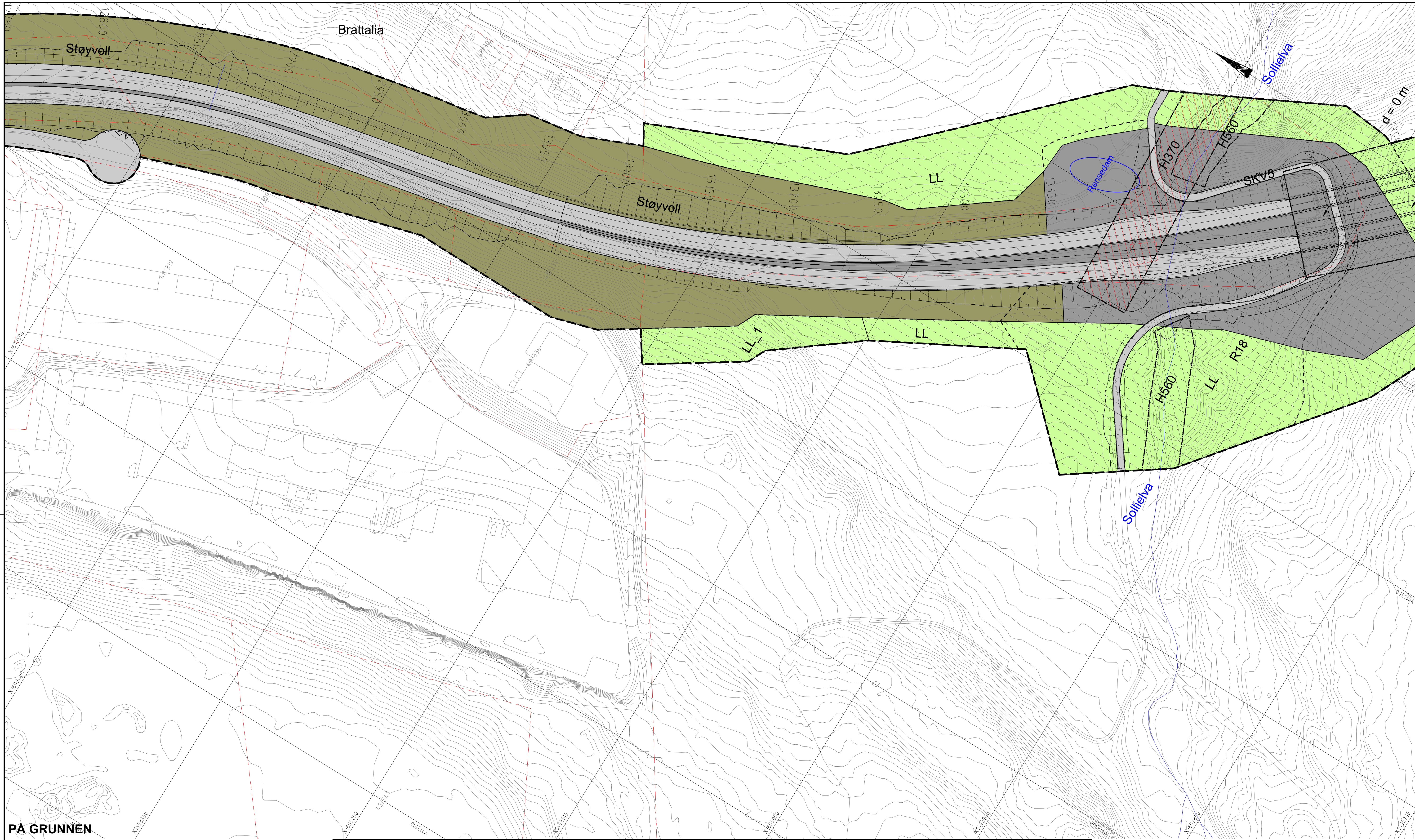
16 av 28

MALVIK KOMMUNE
 Detaljregulering av
 E6, Ranheim - Værnes. Strekning E6 Væretunnelen-Helltunnelen
 med del av Muruvika.
Sveberg

REVISJONER	DATO	SIGN.	REVISJONER forts.	DATO	SIGN.
Rettinger etter tilbakemelding fra kommunen	03.11.2015		Ny gang- og sykkelbru	01.07.2016	
Revisjon kollektivknutepunkt SKK1-SKK2	12.02.2016				
Siste revisjon plankart	31.05.2016				

SAKSBEHANDLING I FØLGE PLAN- OG BYGNINGSLOVEN
 Kunngjøring vedrørende reguleringsarbeidet

Dato: 30.09.2015
 Teknisk utarbeidelse: **Casplan viak**
 Reguleringsplan nr: 201307
 Kommunens saksnr:



PÅ GRUNNEN

TEGNFORKLARING PBL av 2008

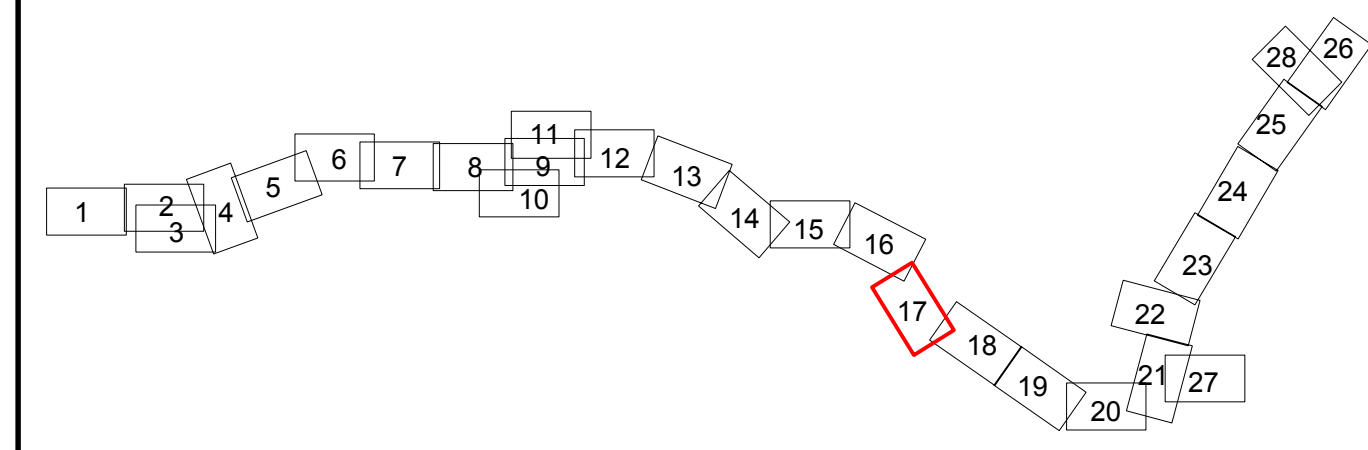
§ 12-5, AREALFORMÅL

1. Bebyggelse og anlegg
- Hotell/overnatting (BH)
 - Bensinstasjon/vegsserviceanlegg (BV)
 - Angitt bebyggelse og anleggsformål kombinert med andre angitte hovedformål (BAA)
2. Samferdselsanlegg og teknisk infrastruktur
- Kjøreveg (SKV)
 - Gang-/sykkelveg (SGS)
 - Annen veggrunn - tekniske anlegg (SVT)
 - Annen veggrunn - grøntareal (SVG)
 - Kollektivknutepunkt (SKK)
 - Kollektivholdeplass (SKH)
 - Pendler-/innfartsparkering (SPI)

- Parkering (SPA)
 - Kombinerte formål for samferdselsanlegg og/eller teknisk infrastrukturtraseer (SKF)
3. Grønnstruktur
- Friområde (GF)
 - Landbruksformål (LL)
5. Landbruks-, natur og friluftsområder samt reindrift
- Landbruksformål (LL)
6. Bruk og vern av sjø og vassdrag
- Naturområde i sjø og vassdrag (VNV)
- § 12-6, HENSYNSSONER**
- a.1) Sikringssoner
- Andre sikringssoner (sikringssoner tunnel) (H190)
- a.3) Faresoner
- Høyspenningsanlegg (inkl. høyspentkabler) (H370)

- c) Sone med angitte særlige hensyn
- Bevaring naturmiljø (H560)
 - Bevaring kulturmiljø (H570)
- d) Båndleggingssoner
- Båndlegging etter lov om kulturminner (H730)
 - Båndlegging etter andre lover (H740)
- f) Sone for videreføring av reguleringsplan
- Gjeldende reguleringsplan skal fortsatt gjelde (planID)
- § 12-7, BESTEMMELSER**
- Bestemmelsesområde (#)
 - Anlegg- og riggområde
 - R - riggområde
 - M - massedeponi
 - Anleggsbelte - går ut til formålsgransen

- Juridiske linjer og symbol**
- Planens begrensning
 - Formålsgrænse
 - Bru
 - Tunnel
 - Frisikttlinje
 - Byggegrense
 - Bebyggelse som forutsettes fjernet
 - Grense for sone hvor reguleringsplan fortsatt skal gjelde
 - Grense for sikringssoner
 - Grense for bestemmelser
 - Grense for angitt hensynssone
 - Grense for båndleggingssone
 - Grense for fareområde
 - Avkjørsel - både inn og utkjørsel
- Illustrasjonslinjer**
- Eksisterende jernbanespor
 - Planlagt jernbanespor
 - Rensdammer
 - Veggeometri



Kartplan (x,y): Eufrem NTM 10 Kartuttrekk pr. dato: 13.01.2014 0 10 20 30 40 50
 Høydereferanse: NN2000 Kilde: Malvik kommune Ekvivalens 1m Horisontal skala 1 : 1000

MALVIK KOMMUNE **17 av 28**

Detailregulering av
E6, Ranheim - Værnes. Strekning E6 Væretunnelen-Helltunnelen
 med del av Muruvika. **Brattalia**

Målestokk (A1):
1:1000

REVISJONER	REVISJONER forts.	REVISJONER forts.
RETTINGER ETTER TILBAKEMELDING FRA KOMMUNEN	REVISJONER forts.	REVISJONER forts.
03.11.2015		
31.05.2016		

SAKSBEHANDLING I FØLGE PLAN- OG BYGNINGSLOVEN DATO SIGN.

Kuningjering vedrørende reguleringsarbeidet 08.11. - 01.12.2014

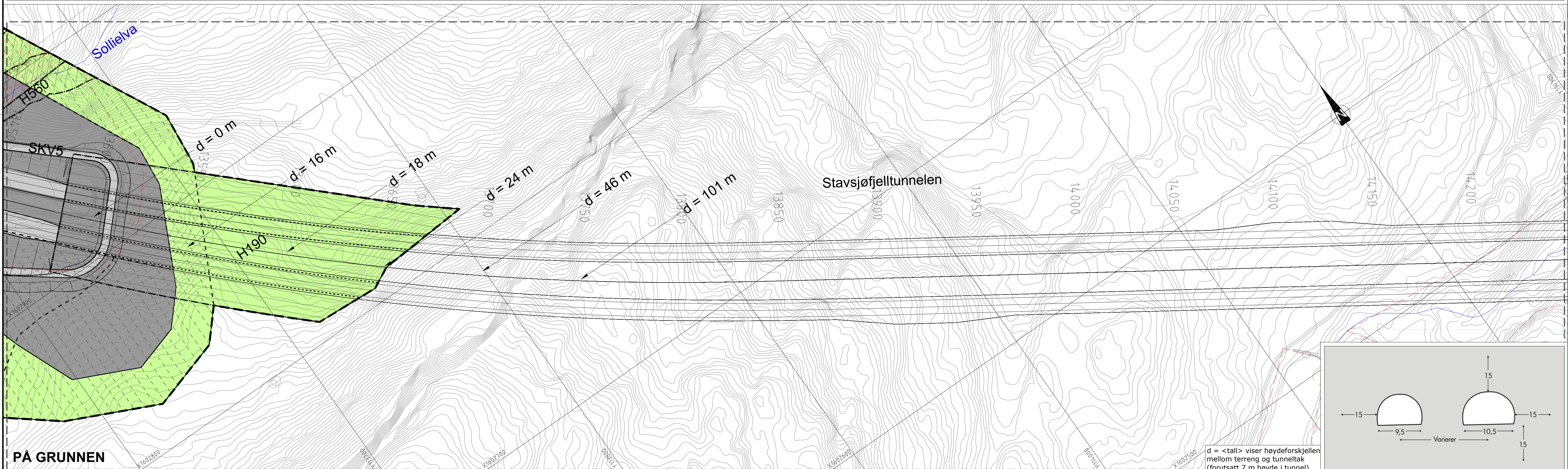
Teknisk utarbeidelse: **casplan viak**

Reguleringsplan nr: 201307
 Kommunens saksnr:

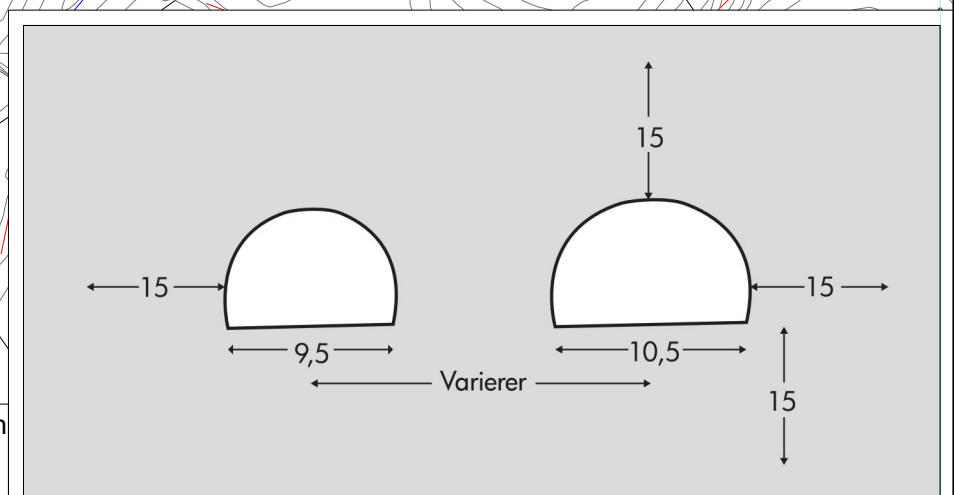
Dato: 30.09.2015



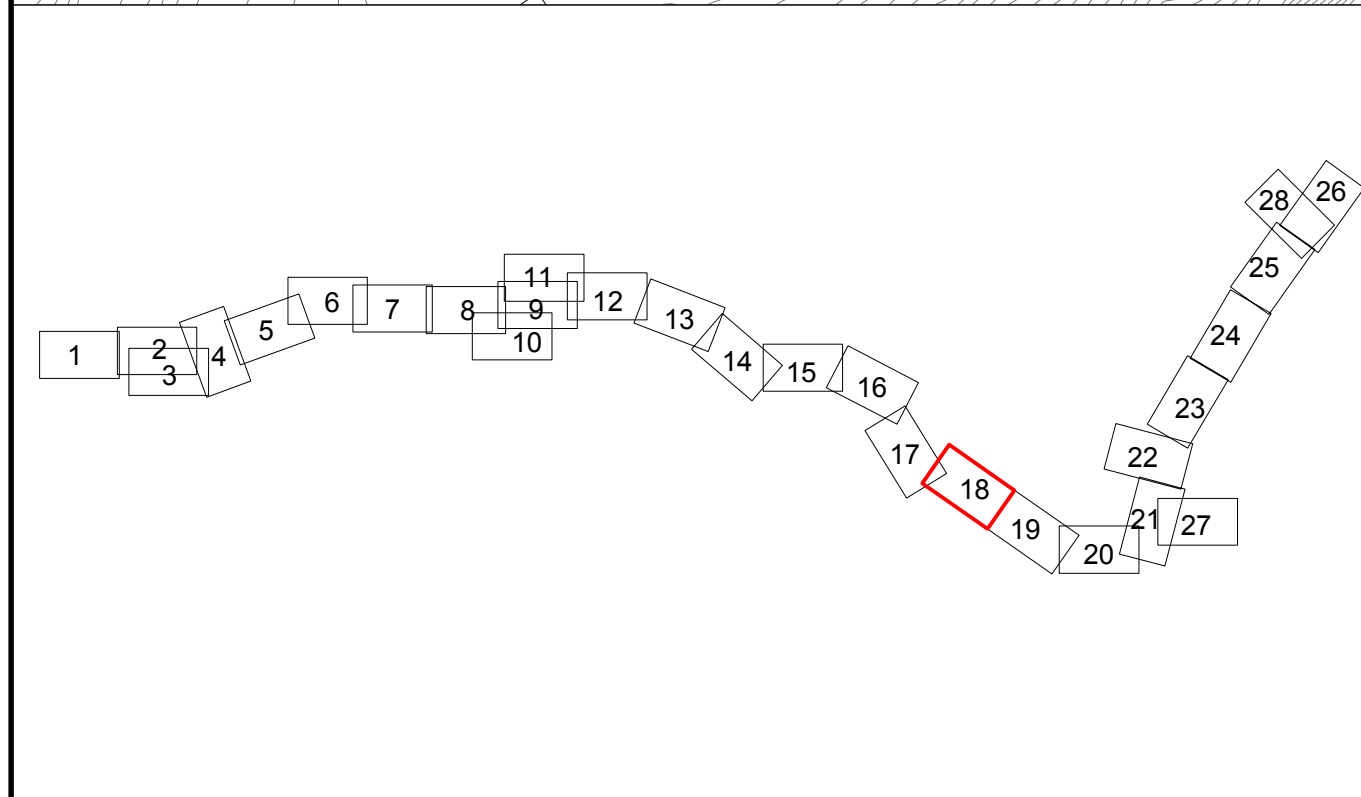
UTSNITT 17 s.1 - Stavsjøfjell tunnelen - UNDER GRUNNEN



PA GRUNNEN



d = <tal> viser høydeforskjellen mellom terreng og tunneltak (forutsatt 7 m høyde i tunnel)



TEGNFORKLARING PBL av 2008

§ 12-5, AREALFORMÅL

1. Bebyggelse og anlegg

- Hotell/overnatting (BH)
- Bensinstasjon/vegserviceanlegg (BV)
- Angitt bebyggelse og anleggsformål kombinert med andre angitte hovedformål (BAA)

2. Samferdselsanlegg og teknisk infrastruktur

- Kjøreveg (SKV)
- Gang-/sykkeveg (SGS)
- Annen veggrunn - tekniske anlegg (SVT)
- Annen veggrunn - grøntareal (SVG)
- Kollektivknutepunkt (SKK)
- Kollektivholdeplass (SKH)
- Pendler-/innfartsparkering (SPI)

3. Grønnstruktur

- Friområde (GF)
- Landbruksformål (LL)
- Naturområde i sjø og vassdrag (VNV)

§ 12-6, HENSYNSSONER

- a.1) Sikringsoner
 - Andre sikringsoner (sikringsone tunnel) (H190)
- a.3) Faresoner
 - Høyspenningsanlegg (inkl. høyspentkabler) (H370)

c) Sone med angitte særlige hensyn

- Bevaring naturmiljø (H560)
- Bevaring kulturmiljø (H570)
- d) Båndleggingssoner
 - Båndlegging etter lov om kulturminner (H730)
 - Båndlegging etter andre lover (H740)

f) Sone for videreføring av reguleringsplan

- Gjeldende reguleringsplan skal fortsatt gjelde (planID)

§ 12-7, BESTEMMELSER

- Bestemmelsesområde (#)
- Anlegg- og riggområde
- R - riggområde
- M - massedeponi
- Anleggsbelte - går ut til formålsgransen

Juridiske linjer og symbol

- Planens begrensning
- Formålsgrænse
- Bru
- Tunnel
- Frisikktlinje
- Byggegrense
- Bebyggelse som forutsettes fjernet
- Grense for sone hvor reguleringsplan fortsatt skal gjelde
- Grense for sikringsone
- Grense for bestemmelser
- Grense for angitt hensynssone
- Grense for båndleggingssone
- Grense for fareområde
- Avkjørsel - både inn og utkjøring

Illustrasjonslinjer

- Eksisterende jernbanespor
- Planlagt jernbanespor
- Rensdammer
- Veggeometri

Kartplan (x,y): Euref NTM 10 Kartuttrekk pr. dato: 13.01.2014
Høyderreferanse: NN2000 Kilde: Malvik kommune Ekvivalens 1m Horisontal skala 1 : 1000

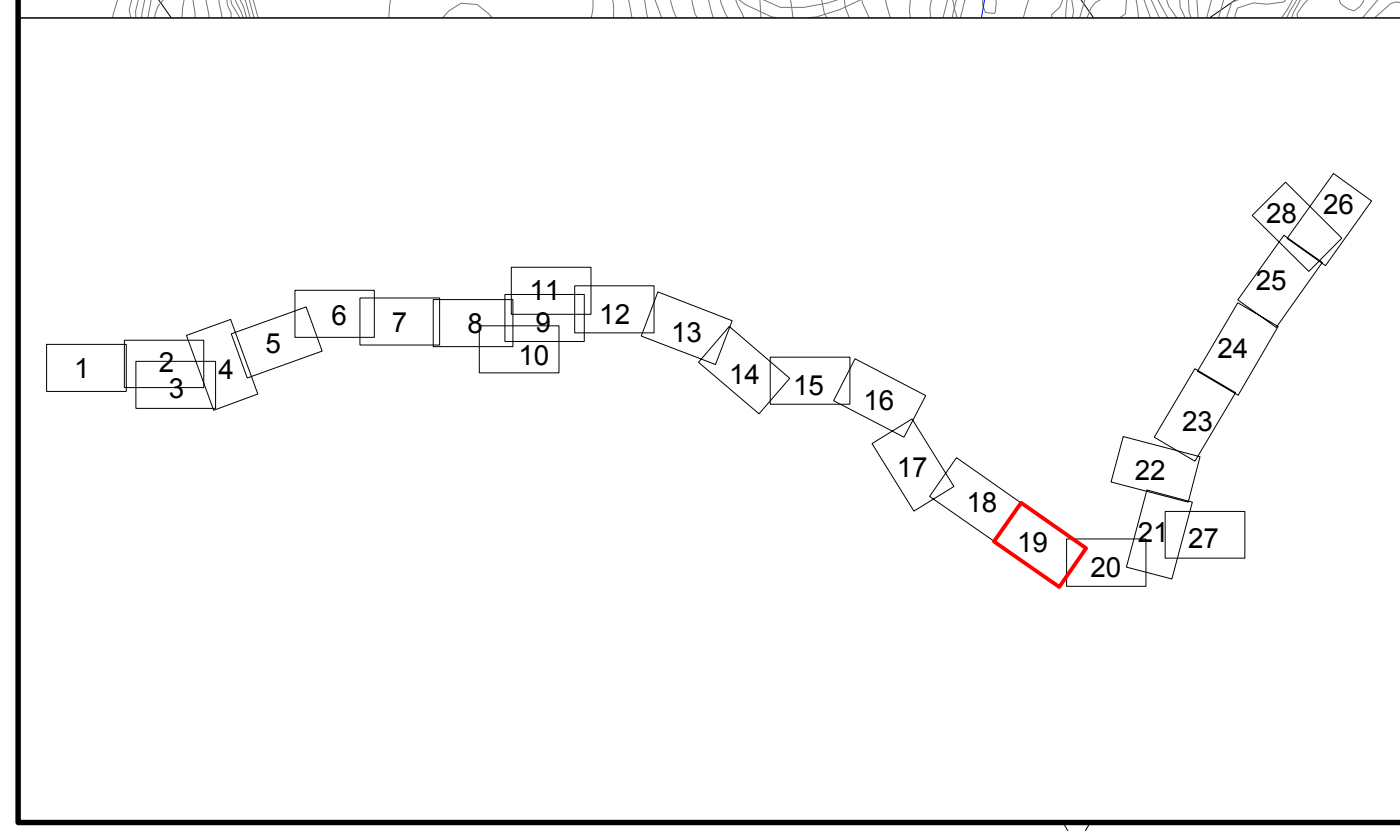
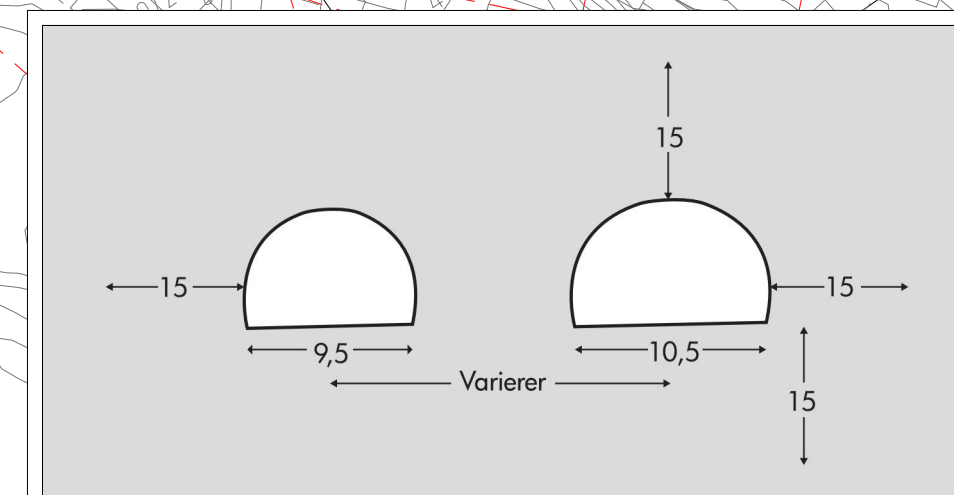
MALVIK KOMMUNE
18 av 28
Målestokk (A1): 1:1000

REVISJONER	REVISJONER forts.	REVISJONER forts.	REVISJONER forts.
RETTINGER	RETTINGER	RETTINGER	RETTINGER
Rettinger etter tilbakemelding fra kommunen	03.11.2015		
Siste revisjon plankart	31.05.2016		
SAKSBEHANDLING I FØLGE PLAN- OG BYGNINGSLOVEN	DATO	SIGN.	
Kunngjøring vedrørende reguleringsarbeidet	08.11. - 01.12.2014		
Teknisk utarbeidelse:		Reguleringsplan nr: 201307	
Dato: 30.09.2015		Kommunens saksnr:	



Stavsjøfjelltunnelen

UTSNITT 17 s. 2 - Stavsjøfjelltunnelen - UNDER GRUNNEN



TEGNFORKLARING PBL av 2008

- § 12-5, AREALFORMÅL**
1. Bebyggelse og anlegg
- Hotell/overnatting (BH)
 - Bensinstasjon/vegsserviceanlegg (BV)
 - Angitt bebyggelse og anleggsformål kombinert med andre angitte hovedformål (BAA)
2. Samferdselsanlegg og teknisk infrastruktur
- Kjøreveg (SKV)
 - Gang-/sykkeveg (SGS)
 - Annen veggrunn - tekniske anlegg (SVT)
 - Annen veggrunn - grøntareal (SVG)
 - Kollektivknutepunkt (SKK)
 - Kollektivholdeplass (SKH)
 - Pendler-/innfartsparkering (SPI)

- Parkering (SPA)
 - Kombinerte formål for samferdselsanlegg og/eller teknisk infrastrukturtraseer (SKF)
3. Grønnstruktur
- Friområde (GF)
 - Landbruksformål (LL)
5. Landbruks-, natur og friluftsområder samt reindrift
- Landbruksformål (LL)
6. Bruk og vern av sjø og vassdrag
- Naturområde i sjø og vassdrag (VNV)
- § 12-6, HENSYNSSONER**
- a.1) Sikringssoner
- Andre sikringssoner (sikringssoner tunnel) (H190)
- a.3) Faresoner
- Høyspenningsanlegg (inkl. høyspentkabler) (H370)

- c) Sone med angitte særlige hensyn
- Bevaring naturmiljø (H560)
 - Bevaring kulturmiljø (H570)
- d) Båndleggingssoner
- Båndlegging etter lov om kulturminner (H730)
 - Båndlegging etter andre lover (H740)
- f) Sone for videreføring av reguleringsplan
- Gjeldende reguleringsplan skal fortsatt gjelde (planID)
- § 12-7, BESTEMMELSER**
- Bestemmelsesområde (#)
 - Anlegg- og riggområde
 - R - riggområde
 - M - massedeponi
 - Anleggsbelte - går ut til formålsgransen

- Juridiske linjer og symbol**
- Planens begrensning
 - Formålsgrænse
 - Bru
 - Tunnel
 - Frisikktlinje
 - Byggegrense
 - Bebyggelse som forutsettes fjernet
 - Grense for sone hvor reguleringsplan fortsatt skal gjelde
 - Grense for sikringssoner
 - Grense for bestemmelser
 - Grense for angitt hensynssone
 - Grense for båndleggingssoner
 - Grense for fareområde
 - Avkjørsel - både inn og utkjøring
- Illustrasjonslinjer**
- Eksisterende jernbanespor
 - Planlagt jernbanespor
 - Rensdammer
 - Veggeometri

Kartplan (x,y): Euref NTM 10 Karttuttrekk pr. dato: 13.01.2014
 Høyderreferanse: NN2000 Kilde: Malvik kommune Ekvivalens 1m

0 10 20 30 40 50
 Horisontal skala 1 : 1000

19 av 28

MALVIK KOMMUNE
 Detaljregulering av
E6, Ranheim - Værnes. Strekning E6 Væretunnelen-Helltunnelen
 med del av Muruvika. **Stavsjøfjelltunnelen øst**

Målestokk (A1): 1:1000

REVISJONER	REVISJONER	REVISJONER	REVISJONER	REVISJONER	REVISJONER
REVISJONER	REVISJONER	REVISJONER	REVISJONER	REVISJONER	REVISJONER
Rettinger etter tilbakemelding fra kommunen	03.11.2015				
Siste revisjon plankart	31.05.2016				

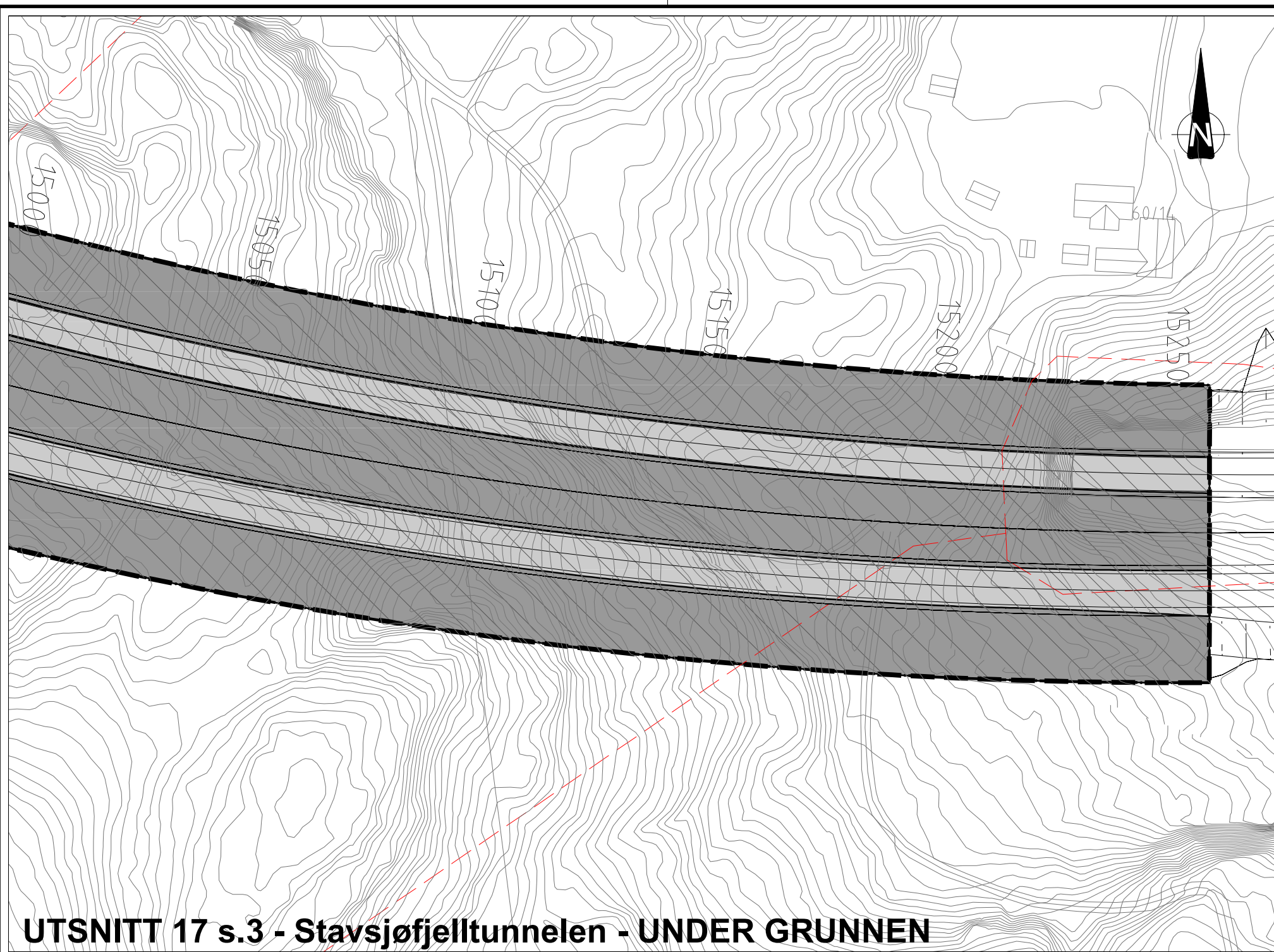
SAKSBEHANDLING I FØLGE PLAN- OG BYGNINGSLOVEN

SAKSBEHANDLING I FØLGE PLAN- OG BYGNINGSLOVEN	SAKSBEHANDLING I FØLGE PLAN- OG BYGNINGSLOVEN	SAKSBEHANDLING I FØLGE PLAN- OG BYGNINGSLOVEN	SAKSBEHANDLING I FØLGE PLAN- OG BYGNINGSLOVEN
SAKSBEHANDLING I FØLGE PLAN- OG BYGNINGSLOVEN	SAKSBEHANDLING I FØLGE PLAN- OG BYGNINGSLOVEN	SAKSBEHANDLING I FØLGE PLAN- OG BYGNINGSLOVEN	SAKSBEHANDLING I FØLGE PLAN- OG BYGNINGSLOVEN
Kuningjøring vedrørende reguleringsarbeidet			

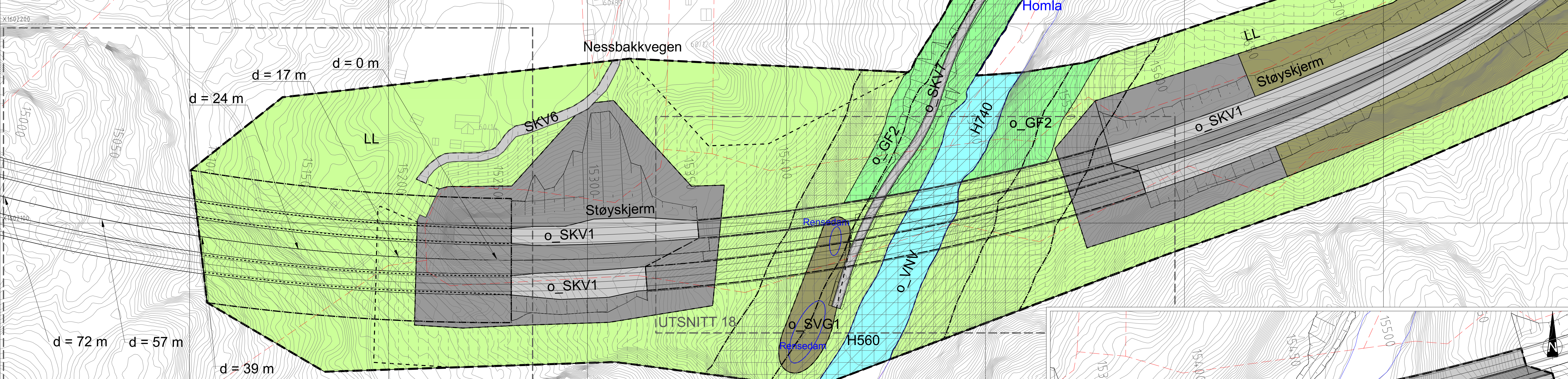
Dato: 30.09.2015

Reguleringsplan nr: 201307
 Kommunens saksnr:

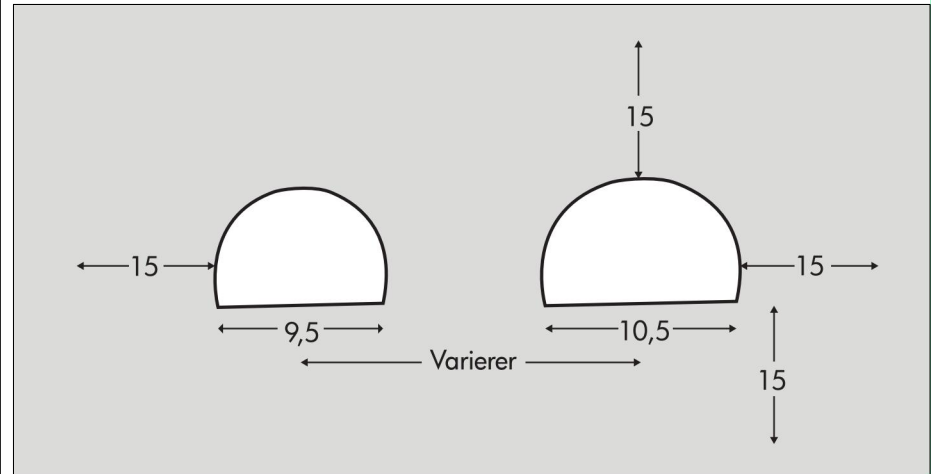
Teknisk utarbeidelse: **gasplan viak**



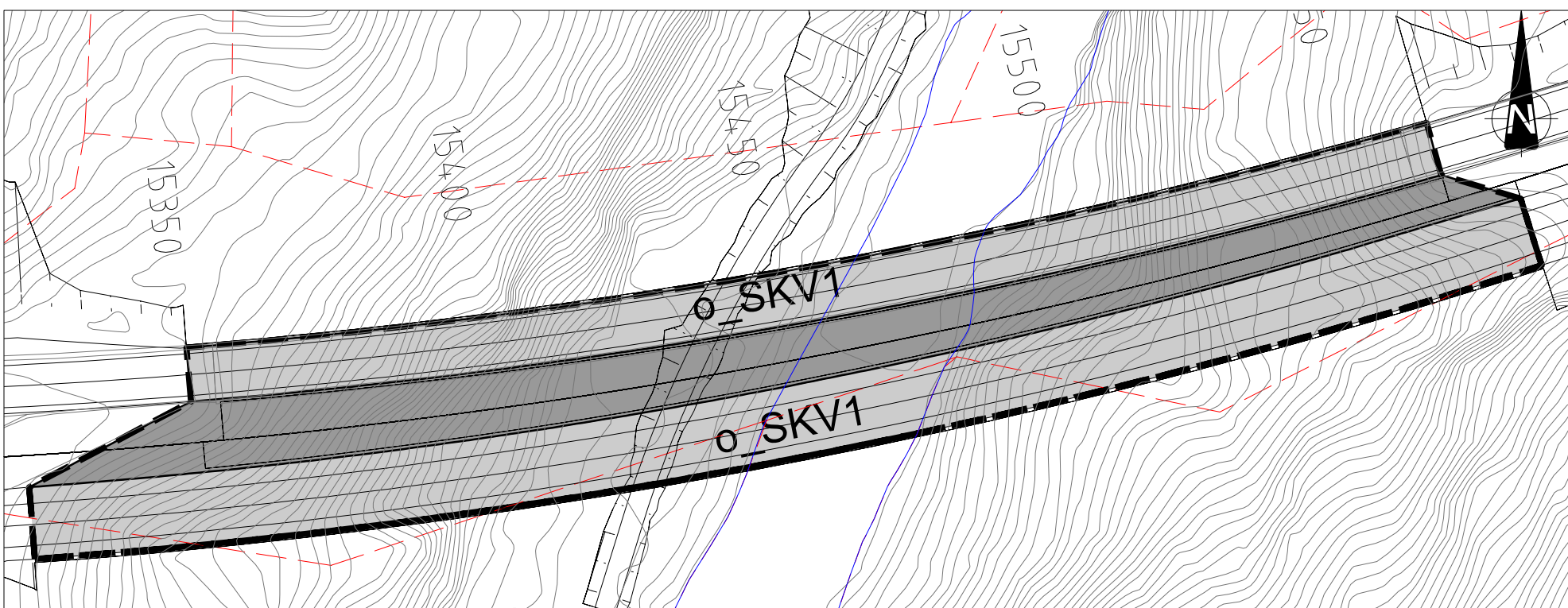
UTSNITT 17 s.3 - Stavsjøfjelltunnelen - UNDER GRUNNEN



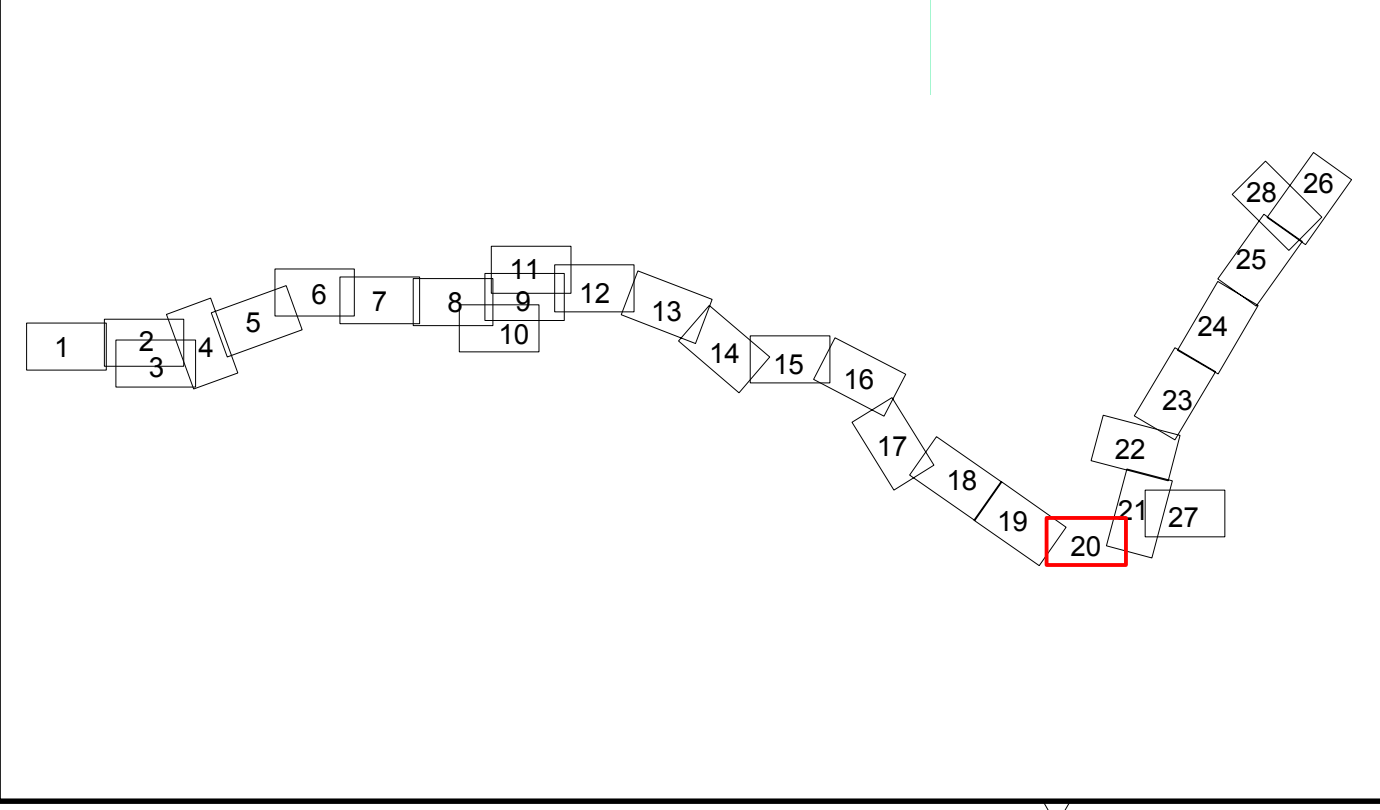
PÅ GRUNNEN



d = <tall> viser høydeforskjellen mellom terreng og tunneltak (forutsatt 7 m høyde i tunnel)



UTSNITT 18 - Hommelvikbruen - OVER GRUNNEN



TEGNFORKLARING PBL av 2008

- § 12-5, AREALFORMÅL
- Bebyggelse og anlegg
 - Hotell/overnatting (BH)
 - Bensinstasjon/vegsserviceanlegg (BV)
 - Angitt bebyggelse og anleggsformål kombinert med andre angitte hovedformål (BAA)
 - Samferdselsanlegg og teknisk infrastruktur
 - Kjøreveg (SKV)
 - Gang-/sykkelveg (SGS)
 - Annen veggrunn - tekniske anlegg (SVT)
 - Annen veggrunn - grøntareal (SVG)
 - Kollektivknutepunkt (SKK)
 - Kollektivholdeplass (SKH)
 - Pendler-/innsjåsparking (SPI)

- § 12-6, HENSYNSSONER
- Sikringssoner
 - Andre sikringssoner (sikringsone tunnel) (H190)
 - a.3) Faresoner
 - Høyspenningsanlegg (inkl. høyspentkabler) (H370)
 - Landbruks-, natur og friluftsområder samt reindrift
 - Landbruksformål (LL)
 - Bruk og vern av sjø og vassdrag
 - Naturområde i sjø og vassdrag (VNV)

- § 12-7, BESTEMMELSER
- Sone med angitte særlige hensyn
 - Bevaring naturmiljø (H560)
 - Bevaring kulturmiljø (H570)
 - Båndleggingssoner
 - Båndlegging etter lov om kulturminner (H730)
 - Båndlegging etter andre lover (H740)
 - Sone for videreføring av reguleringsplan
 - Gjeldende reguleringsplan skal fortsatt gjelde (planID)
- Anlegg- og riggområde
R - riggområde
M - massedeponi
Anleggsbelte - går ut til formålsgransen

- Juridiske linjer og symbol
- Planens begrensning
 - Formålsgrænse
 - Bru
 - Tunnel
 - Friskiltlinje
 - Byggegrense
 - Bebyggelse som forutsettes fjernet
 - Grense for sone hvor reguleringsplan fortsatt skal gjelde
 - Grense for sikringsone
 - Grense for bestemmelser
 - Grense for angitt hensynssone
 - Grense for båndleggingssone
 - Grense for fareområde
 - Avkjørsel - både inn og utkjørsel
- Illustrasjonslinjer
- Eksisterende jernbanespor
 - Planlagt jernbanespor
 - Rensedammer
 - Veggeometri

Kartplan (x,y): Eufref NTM 10 Kartuttrekk pr. dato: 13.01.2014
 Høydereferanse: NN2000 Kilde: Malvik kommune Ekvivalens 1m Horisontal skala 1 : 1000

20 av 28

MALVIK KOMMUNE
 Detaljregulering av
E6, Ranheim - Værnes. Strekning E6 Væretunnelen-Helltunnelen Hommelvikbrua
 med del av Muruvika. Målestokk (A1): 1:1000

REVISJONER	REVISJONER	REVISJONER	REVISJONER	REVISJONER	REVISJONER
RETTINGER	RETTINGER	RETTINGER	RETTINGER	RETTINGER	RETTINGER
Rettinger etter tilbakemelding fra kommunen	03.11.2015				
Siste revisjon plankart	31.05.2016				

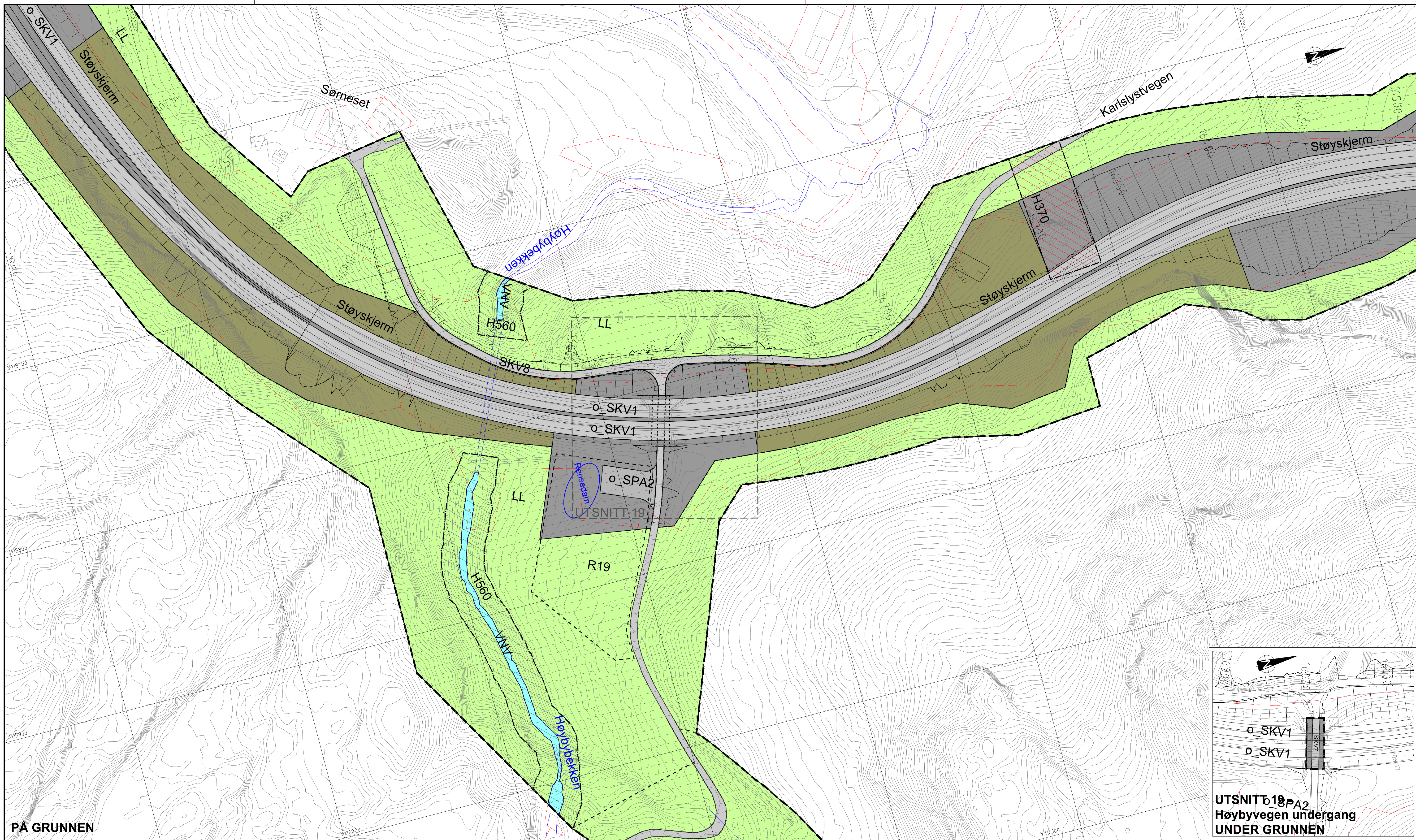
SAKSBEHANDLING I FØLGE PLAN- OG BYGNINGSLOVEN

Kunngjøring vedrørende reguleringsarbeidet	DATO	SIGN.
	08.11. - 01.12.2014	

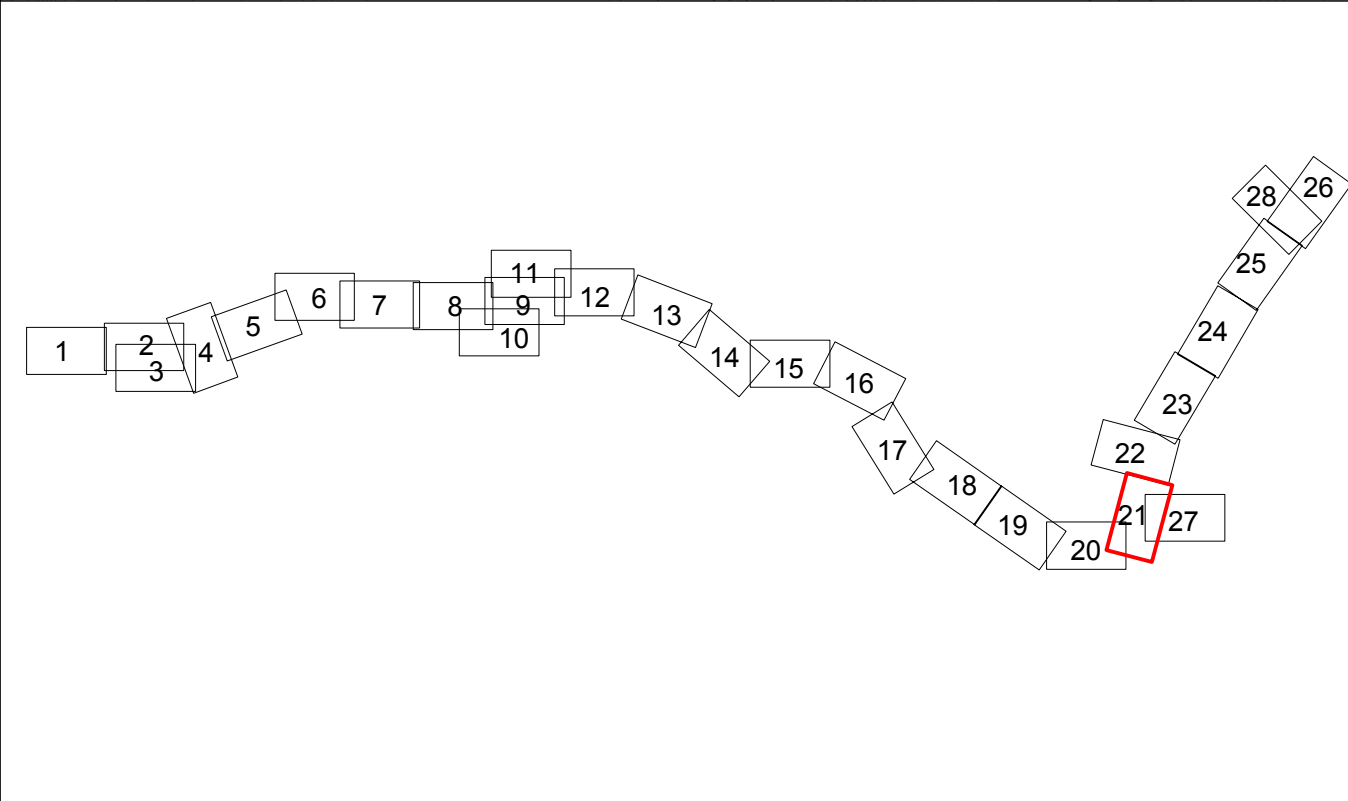
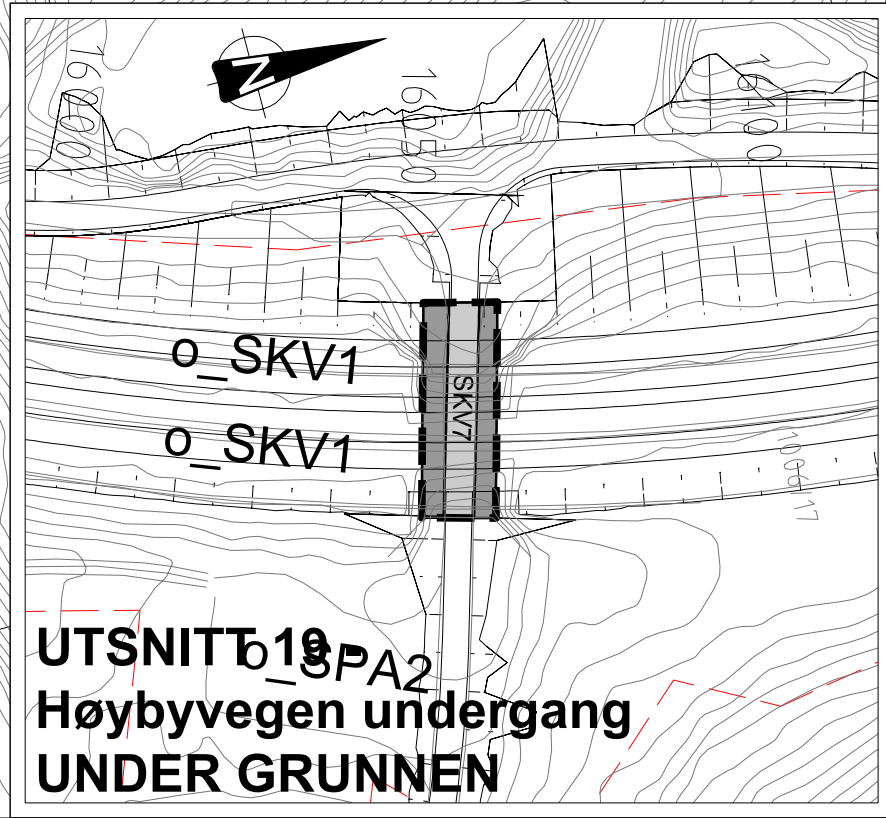
Dato: 30.09.2015

Teknisk utarbeidelse: **casplan viak**

Reguleringsplan nr: 201307
 Kommunens saksnr:



PÅ GRUNNEN



TEGNFORKLARING PBL av 2008

- § 12-5, AREALFORMÅL**
1. Bebyggelse og anlegg
- Hotell/overnatting (BH)
 - Bensinstasjon/vegserviceanlegg (BV)
 - Angitt bebyggelse og anleggsformål kombinert med andre angitte hovedformål (BAA)
2. Samferdselsanlegg og teknisk infrastruktur
- Kjøreveg (SKV)
 - Gang-/sykkelveg (SGS)
 - Annen veggrunn - tekniske anlegg (SVT)
 - Annen veggrunn - grøntareal (SVG)
 - Kollektivknutepunkt (SKK)
 - Kollektivholdeplass (SKH)
 - Pendler-/innfartsparkering (SPI)

- Parkering (SPA)
 - Kombinerte formål for samferdselsanlegg og/eller teknisk infrastrukturtraseer (SKF)
3. Grønnstruktur
- Friområde (GF)
5. Landbruks-, natur og friluftsområder samt reindrift
- Landbruksformål (LL)
6. Bruk og vern av sjø og vassdrag
- Naturområde i sjø og vassdrag (VNV)
- § 12-6, HENSYNSSONER**
- a.1) Sikringsoner
- Andre sikringsoner (sikringsone tunnel) (H190)
- a.3) Faresoner
- Høyspenningsanlegg (inkl. høyspentkabler) (H370)

- c) Sone med angitte særlige hensyn
- Bevaring naturmiljø (H560)
 - Bevaring kulturmiljø (H570)
- d) Båndleggingssoner
- Båndlegging etter lov om kulturminner (H730)
 - Båndlegging etter andre lover (H740)
- f) Sone for videreføring av reguleringsplan
- Gjeldende reguleringsplan skal fortsatt gjelde (planID)
- § 12-7, BESTEMMELSER**
- Bestemmelsesområde (#)
 - Anlegg- og riggområde
 - R - riggområde
 - M - massedeponi
 - Anleggsbelte - går ut til formålsgrensen

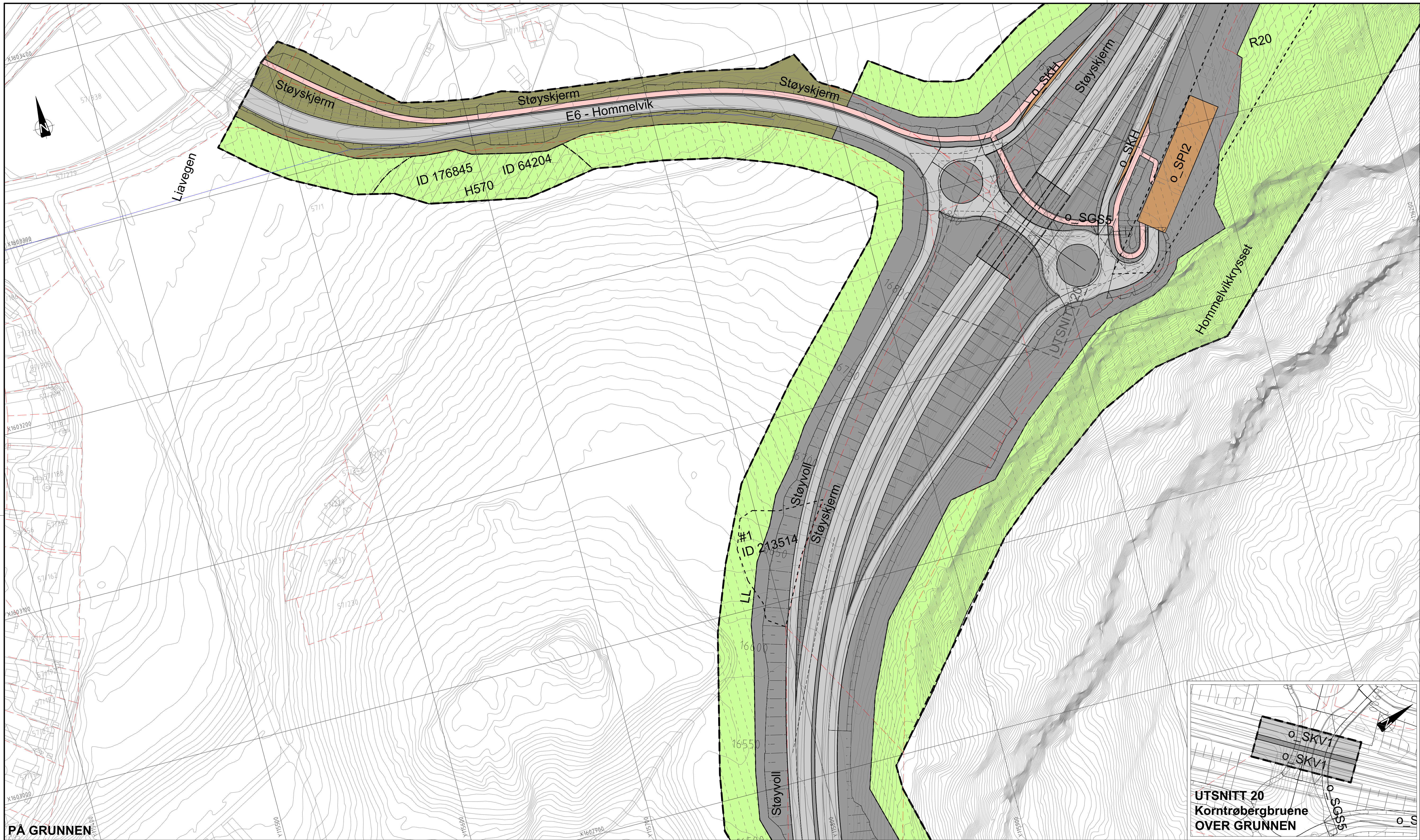
- Juridiske linjer og symbol**
- Planens begrensning
 - Formålsgrense
 - Bru
 - Tunnel
 - Friskiktlinje
 - Byggegrense
 - Bebyggelse som forutsettes fjernet
 - Grense for sone hvor reguleringsplan fortsatt skal gjelde
 - Grense for sikringszone
 - Grense for bestemmelser
 - Grense for angitt hensynssone
 - Grense for båndleggingssone
 - Grense for fareområde
 - Avkjørsel - både inn og utkjøring
- Illustrasjonslinjer**
- Eksisterende jernbanespor
 - Planlagt jernbanespor
 - Rensdammer
 - Veggeometri

Kartplan (x,y): Eufret NTM 10 Kartuttrekk pr. dato: 13.01.2014
 Høydereferanse: NN2000 Kilde: Malvik kommune Ekvivalens 1m Horisontal skala 1 : 1000

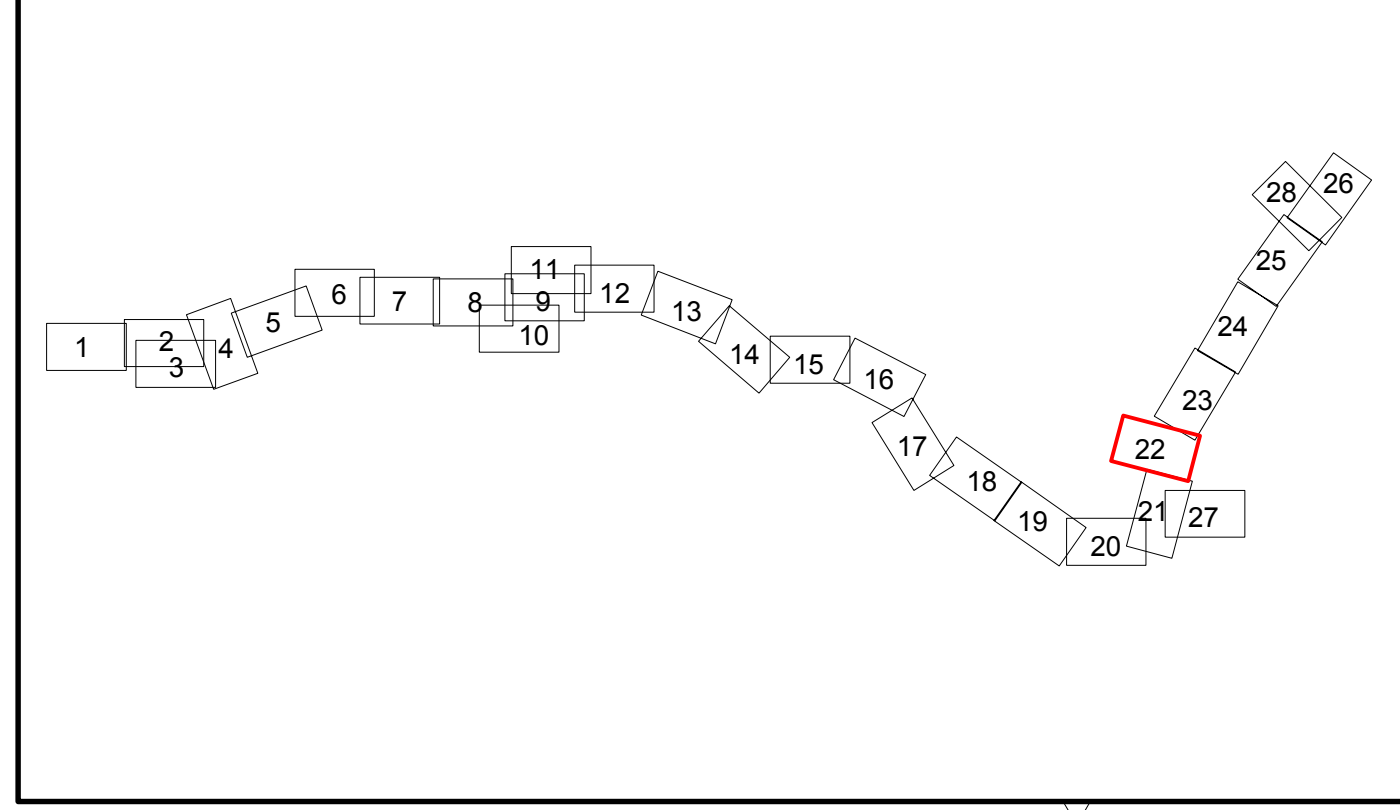
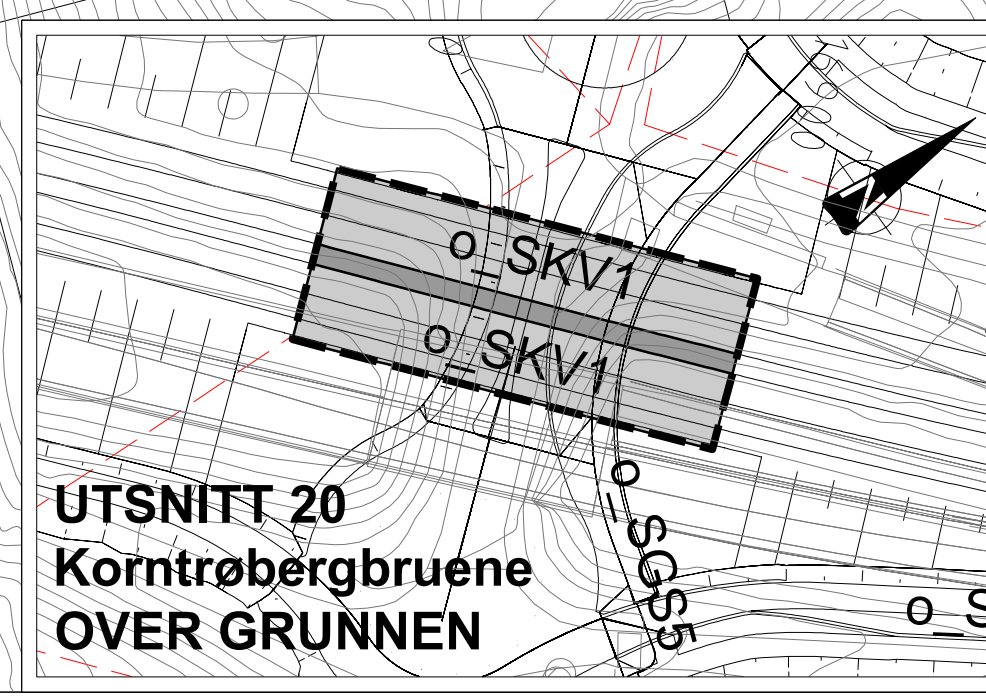
MALVIK KOMMUNE
 Detaljregulering av
 E6, Ranheim - Værnes. Strekning E6 Væretunnelen-Helltunnelen
 med del av Muruvika. **Høybydalen**

21 av 28
 Målestokk (A1): 1:1000

REVISJONER	REVISJONER	REVISJONER	REVISJONER	REVISJONER	REVISJONER
REVISJON	REVISJON	REVISJON	REVISJON	REVISJON	REVISJON
Rettinger etter tilbakemelding fra kommunen	03.11.2015				
Siste revisjon plankart	31.05.2016				
SAKSBEHANDLING I FØLGE PLAN- OG BYGNINGSLOVEN	DATO	SIGN.	DATO	SIGN.	
Kunngjøring vedrørende reguleringsarbeidet	08.11. - 01.12.2014				
Dato: 30.09.2015		Teknisk utarbeidelse: casplan viak		Reguleringsplan nr: 201307	
				Kommunens saksnr:	



PA GRUNNEN



TEGNFORKLARING PBL av 2008

- § 12-5, AREALFORMÅL**
1. Bebyggelse og anlegg
- Hotell/overnatting (BH)
 - Bensinstasjon/vegsserviceanlegg (BV)
 - Angitt bebyggelse og anleggsformål kombinert med andre angitte hovedformål (BAA)
2. Samferdselsanlegg og teknisk infrastruktur
- Kjøreveg (SKV)
 - Gang-/sykkelveg (SGS)
 - Annen veggrunn - tekniske anlegg (SVT)
 - Annen veggrunn - grøntareal (SVG)
 - Kollektivknutepunkt (SKK)
 - Kollektivholdeplass (SKH)
 - Pendler-/innsjåparkering (SPI)

- Parkering (SPA)
 - Kombinerte formål for samferdselsanlegg og/eller teknisk infrastrukturtraseer (SKF)
3. Grønnstruktur
- Friområde (GF)
5. Landbruks-, natur og friluftsområder samt reindrift
- Landbruksformål (LL)
6. Bruk og vern av sjø og vassdrag
- Naturområde i sjø og vassdrag (VNV)
- § 12-6, HENSYNSSONER**
- a.1) Sikringsoner
- Andre sikringsoner (sikringssoner tunnel) (H190)
 - Faresoner
- a.3) Høyspenninganlegg (inkl. høyspentkabler) (H370)

- c) Sone med angitte særlige hensyn
- Bevaring naturmiljø (H560)
 - Bevaring kulturmiljø (H570)
- d) Båndleggingssoner
- Båndlegging etter lov om kulturminner (H730)
 - Båndlegging etter andre lover (H740)
- f) Sone for videreføring av reguleringsplan
- Gjeldende reguleringsplan skal fortsatt gjelde (planID)
- § 12-7, BESTEMMELSER**
- Bestemmelsesområde (#)
 - Anlegg- og riggområde
 - R - riggområde
 - M - massedeponi
 - Anleggsbelte - går ut til formålsgrensen

- Juridiske linjer og symbol**
- Planens begrensning
 - Formålsgrense
 - Bru
 - Tunnel
 - Frisikttlinje
 - Byggegrense
- Bebyggelse som forutsettes fjernet
- Grense for sone hvor reguleringsplan fortsatt skal gjelde
 - Grense for sikringssoner
 - Grense for bestemmelser
 - Grense for angitt hensynssone
 - Grense for båndleggingssoner
 - Grense for fareområde
 - Avkjørsel - både inn og utkjøring
- Illustrasjonslinjer**
- Eksisterende jernbanespor
 - Planlagt jernbanespor
 - Rensdammer
 - Veggeometri

Kartplan (x,y): Eufref NTM 10
 Karttuttrekk pr. dato: 13.01.2014
 Høydereferanse: NN2000
 Kilde: Malvik kommune
 Ekvivalens 1m
 Horisontal skala 1 : 1000

22 av 28

MALVIK KOMMUNE
 Detaljregulering av
 E6, Ranheim - Værnes. Strekning E6 Væretunnelen-Helltunnelen
 med del av Muruvika.
Svartløftberga

Målestokk (A1):
 1:1000

REVISJONER	REVISJONER forts.	DATO	SIGN.	DATO	SIGN.
Rettinger etter tilbakemelding fra kommunen		03.11.2015			
Siste revisjon plankart		31.05.2016			

SAKSBEHANDLING I FØLGE PLAN- OG BYGNINGSLOVEN

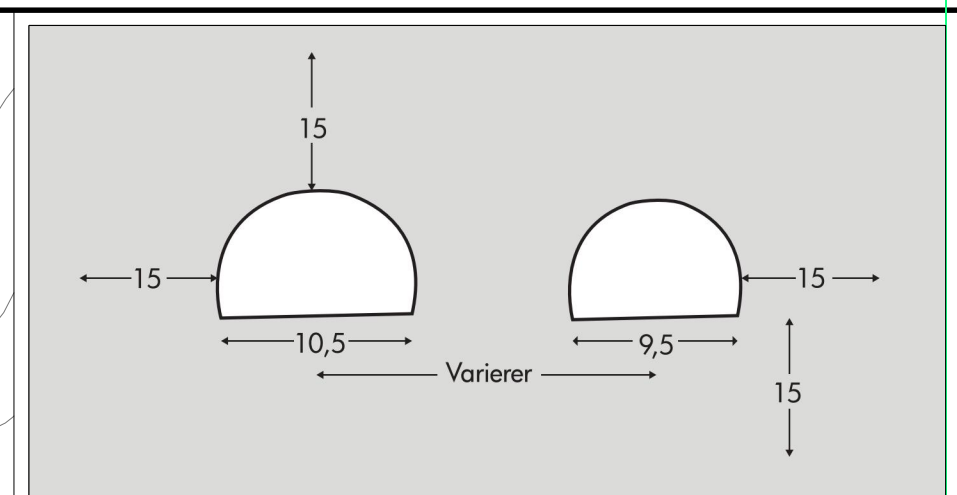
Kunngjøring vedrørende reguleringsarbeidet	DATO	SIGN.
	08.11. - 01.12.2014	

Dato: 30.09.2015

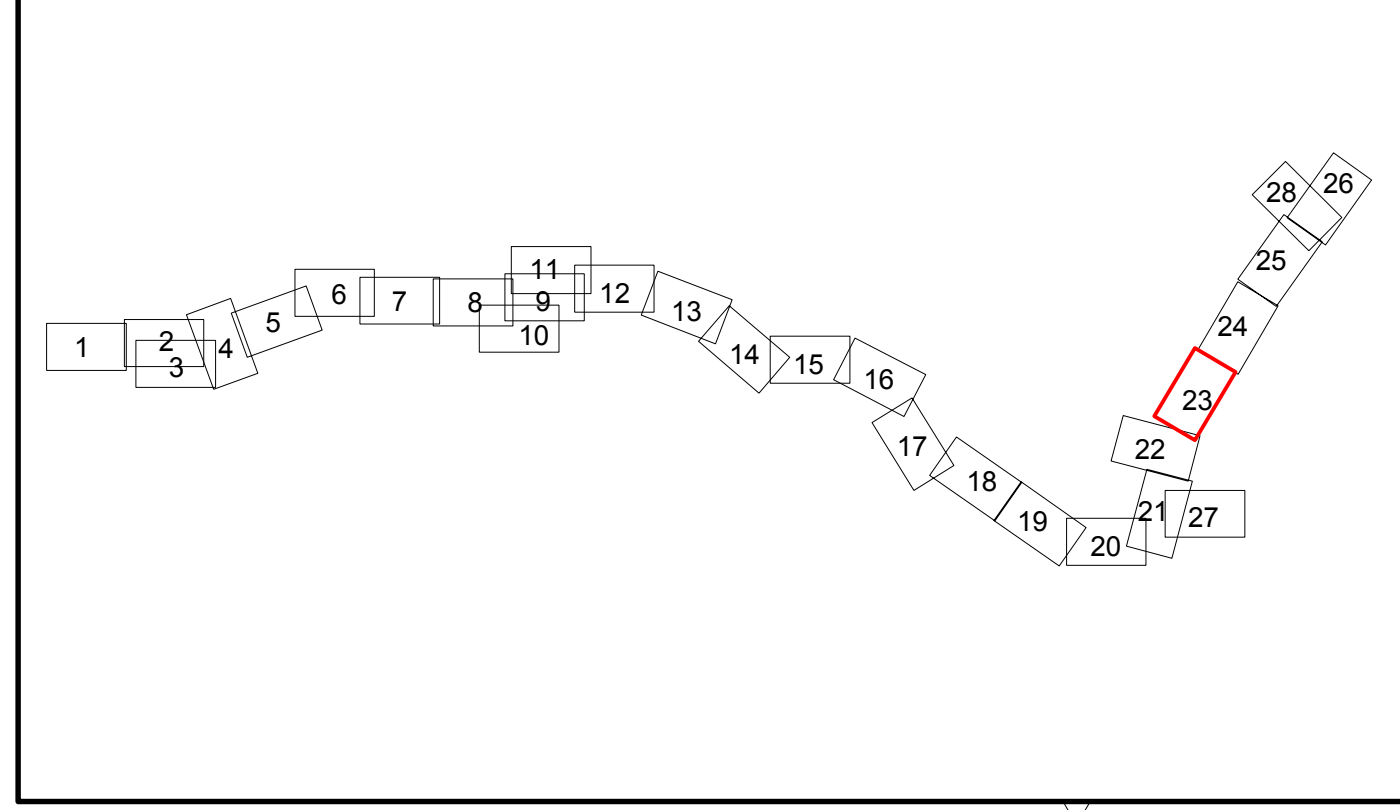
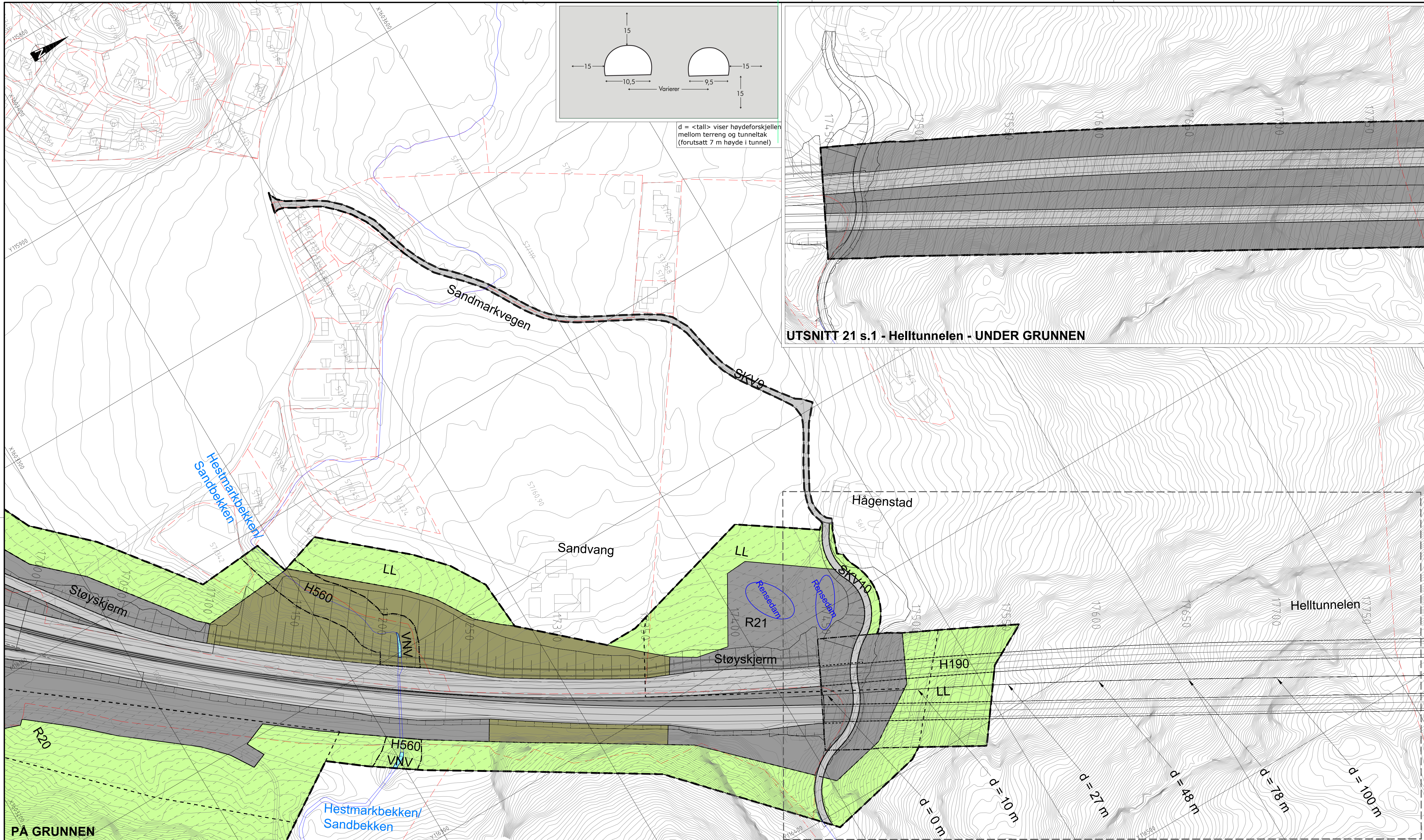
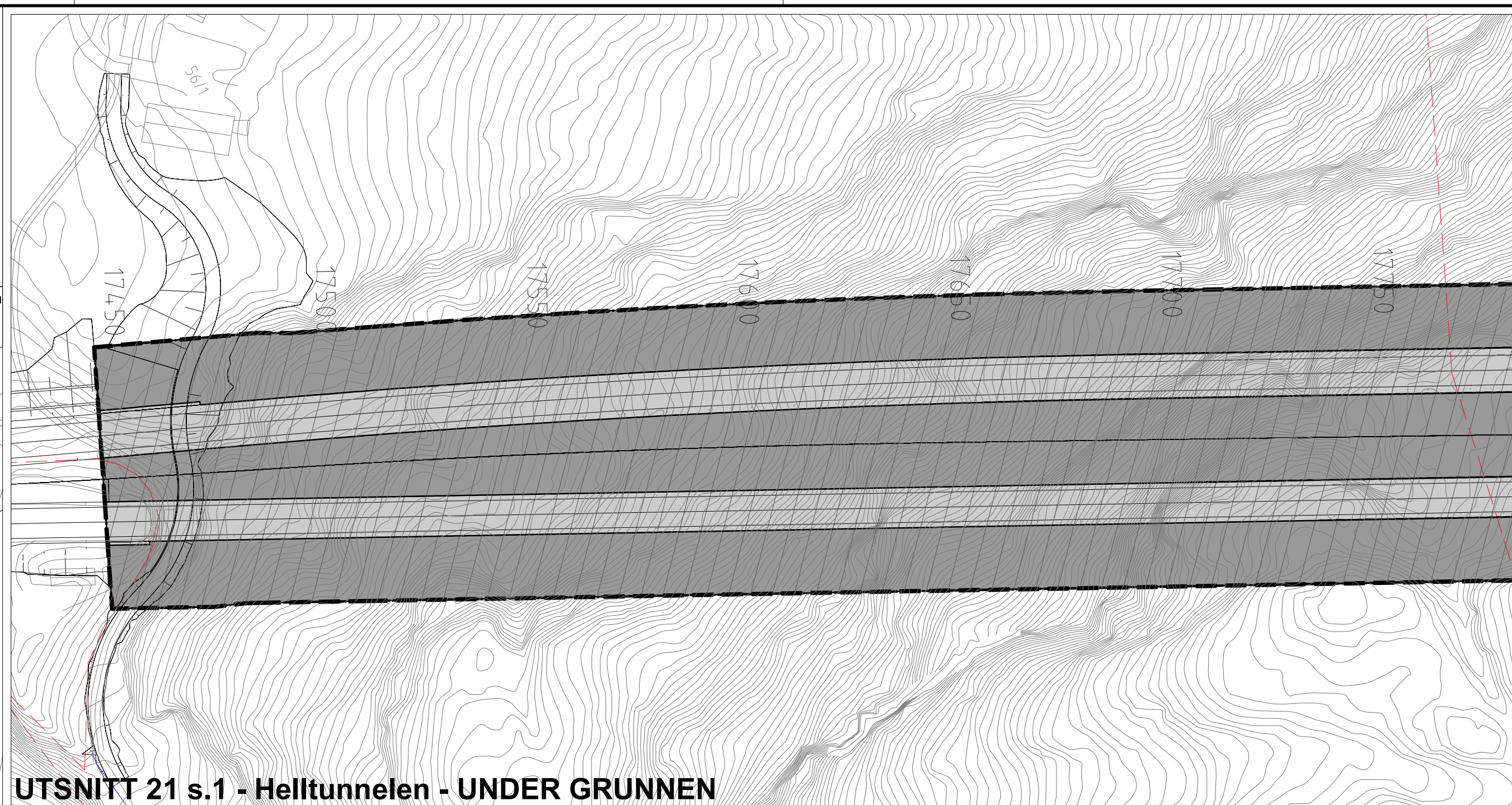
Teknisk utarbeidelse:

 Statens vegvesen

Reguleringsplan nr:
 201307
 Kommunens saksnr:



d = <tall> viser høydeforskjellen mellom terreng og tunneltak (forutsatt 7 m høyde i tunnel)



TEGNFORKLARING PBL av 2008

- § 12-5, AREALFORMÅL**
1. Bebyggelse og anlegg
- Hotell/overnatting (BH)
 - Bensinstasjon/vegsserviceanlegg (BV)
 - Angitt bebyggelse og anleggsformål kombinert med andre angitte hovedformål (BAA)
2. Samferdselsanlegg og teknisk infrastruktur
- Kjøreveg (SKV)
 - Gang-/sykkelveg (SGS)
 - Annen veggrunn - tekniske anlegg (SVT)
 - Annen veggrunn - grøntareal (SVG)
 - Kollektivknutepunkt (SKK)
 - Kollektivholdeplass (SKH)
 - Pendler-/innsjåerparkering (SPI)

3. Grønnstruktur
- Friområde (GF)
5. Landbruks-, natur og friluftsområder samt reindrift
- Landbruksformål (LL)
6. Bruk og vern av sjø og vassdrag
- Naturområde i sjø og vassdrag (VNV)
- § 12-6, HENSYNSSONER**
- a.1) Sikringsoner
- Andre sikringsoner (sikringsone tunnel) (H190)
- a.3) Faresoner
- Høyspenningsanlegg (inkl. høyspentkabler) (H370)

- c) Sone med angitte særlige hensyn
- Bevaring naturmiljø (H560)
 - Bevaring kulturmiljø (H570)
- d) Båndleggingssoner
- Båndlegging etter lov om kulturminner (H730)
 - Båndlegging etter andre lover (H740)
- f) Sone for videreføring av reguleringsplan
- Gjeldende reguleringsplan skal fortsatt gjelde (planID)
- § 12-7, BESTEMMELSER**
- Bestemmellesområde (#)
 - Anlegg- og riggområde
 - R - riggområde
 - M - massedeponi
 - Anleggsbelte - går ut til formålsgrensen

- Juridiske linjer og symbol**
- Planens begrensning
 - Formålsgrense
 - Bru
 - Tunnel
 - Friskiktlinje
 - Byggegrense
 - Bebyggelse som forutsettes fjernet
 - Grense for sone hvor reguleringsplan fortsatt skal gjelde
 - Grense for sikringsone
 - Grense for bestemmelser
 - Grense for angitt hensynssone
 - Grense for båndleggingssone
 - Grense for fareområde
 - Avkjørsel - både inn og utkjøring
- Illustrasjonslinjer**
- Eksisterende jernbanespor
 - Planlagt jernbanespor
 - Rensedyr
 - Veggeometri

Kartplan (x,y): Eufref NTM 10 Kartuttrekk pr. dato: 13.01.2014
 Høydereferanse: NN2000 Kilde: Malvik kommune Ekvivalens 1m Horisontal skala 1 : 1000

MALVIK KOMMUNE
 Detaljregulering av
 E6, Ranheim - Værnes. Strekning E6 Væretunnelen-Helltunnelen
 med del av Muruvika. **Helltunnelen 1**

23 av 28
 Målestokk (A1): 1:1000

REVISJONER	REVISJONER forts.	REVISJONER forts.
Rettinger etter tilbakemelding fra kommunen	03.11.2015	
Rettinger etter tilbakemelding fra kommunen	20.05.2016	
Siste revisjon plankart	31.05.2016	

SAKSBEHANDLING I FØLGE PLAN- OG BYGNINGSLOVEN

DATO	SIGN.
08.11. - 01.12.2014	

Kunngjøring vedrørende reguleringsarbeidet

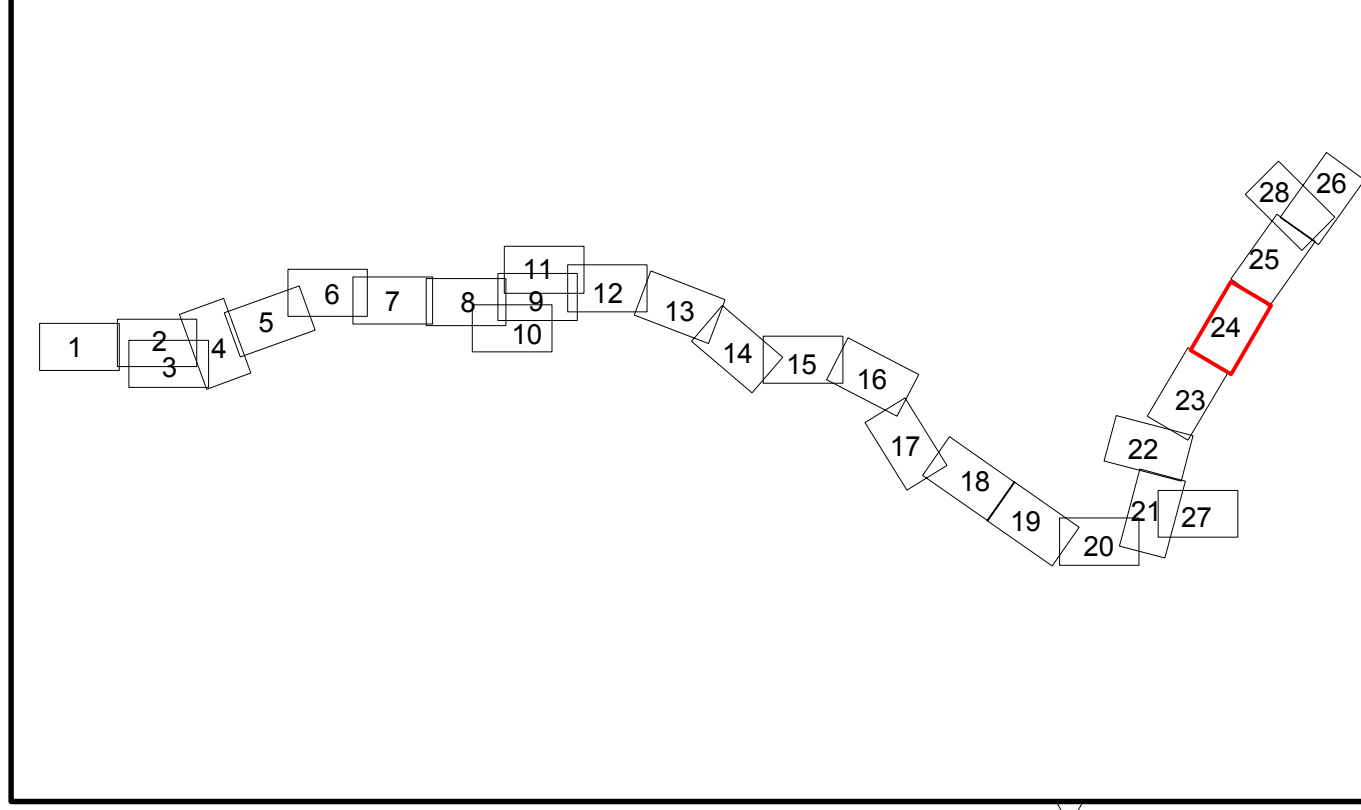
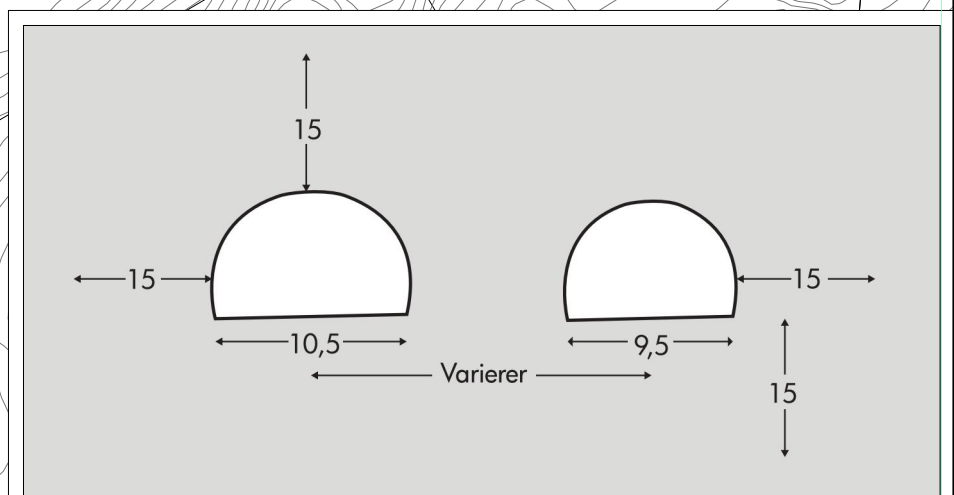
Dato: 30.09.2015

Teknisk utarbeidelse: **casplan viak**

Reguleringsplan nr: 201307
 Kommunens saksnr:



UTSNITT 21 s.2- Heltunnelen - UNDER GRUNNEN



TEGNFORKLARING PBL av 2008

§ 12-5, AREALFORMÅL

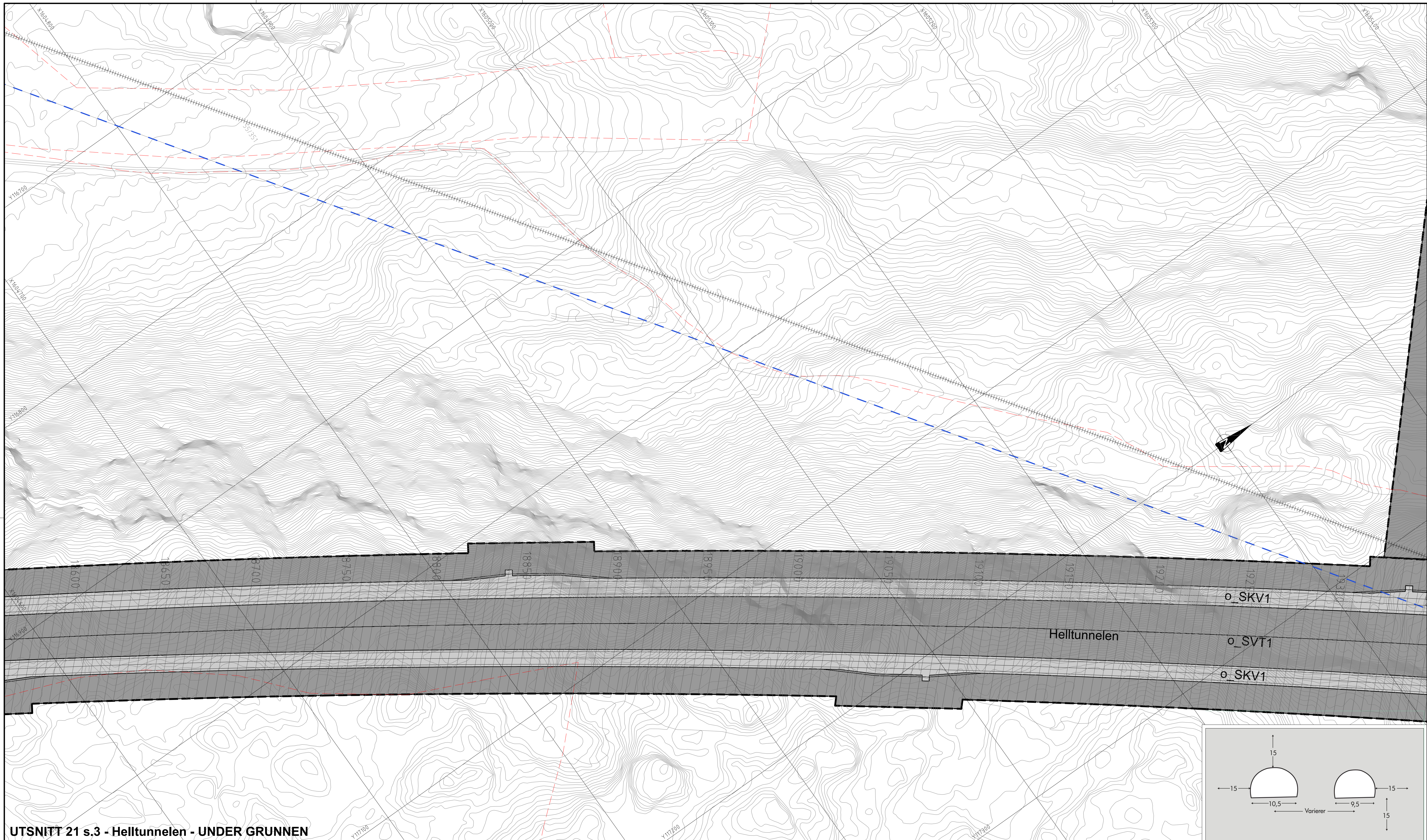
- 1. Bebyggelse og anlegg
 - Hotell/overnatting (BH)
 - Bensinstasjon/vegserviceanlegg (BV)
 - Angitt bebyggelse og anleggsformål kombinert med andre angitte hovedformål (BAA)
- 2. Samferdselsanlegg og teknisk infrastruktur
 - Kjøreveg (SKV)
 - Gang-/sykkeiveg (SGS)
 - Annen veggrunn - tekniske anlegg (SVT)
 - Annen veggrunn - grøntareal (SVG)
 - Kollektivknutepunkt (SKK)
 - Kollektivholdeplass (SKH)
 - Pendler-/innfartsparkering (SPI)

- Parkering (SPA)
- Kombinerte formål for samferdselsanlegg og/eller teknisk infrastrukturtraseer (SKF)
- 3. Grønnstruktur
 - Friområde (GF)
 - Landbruksformål (LL)
- 5. Landbruks-, natur og friluftsområder samt reindrift
- 6. Bruk og vern av sjø og vassdrag
 - Naturområde i sjø og vassdrag (VNV)
- § 12-6, HENSYNSSONER
 - a.1) Sikringssoner
 - Andre sikringssoner (sikringssoner tunnel) (H190)
 - a.3) Faresoner
 - Høyspenningsanlegg (inkl. høyspentkabler) (H370)

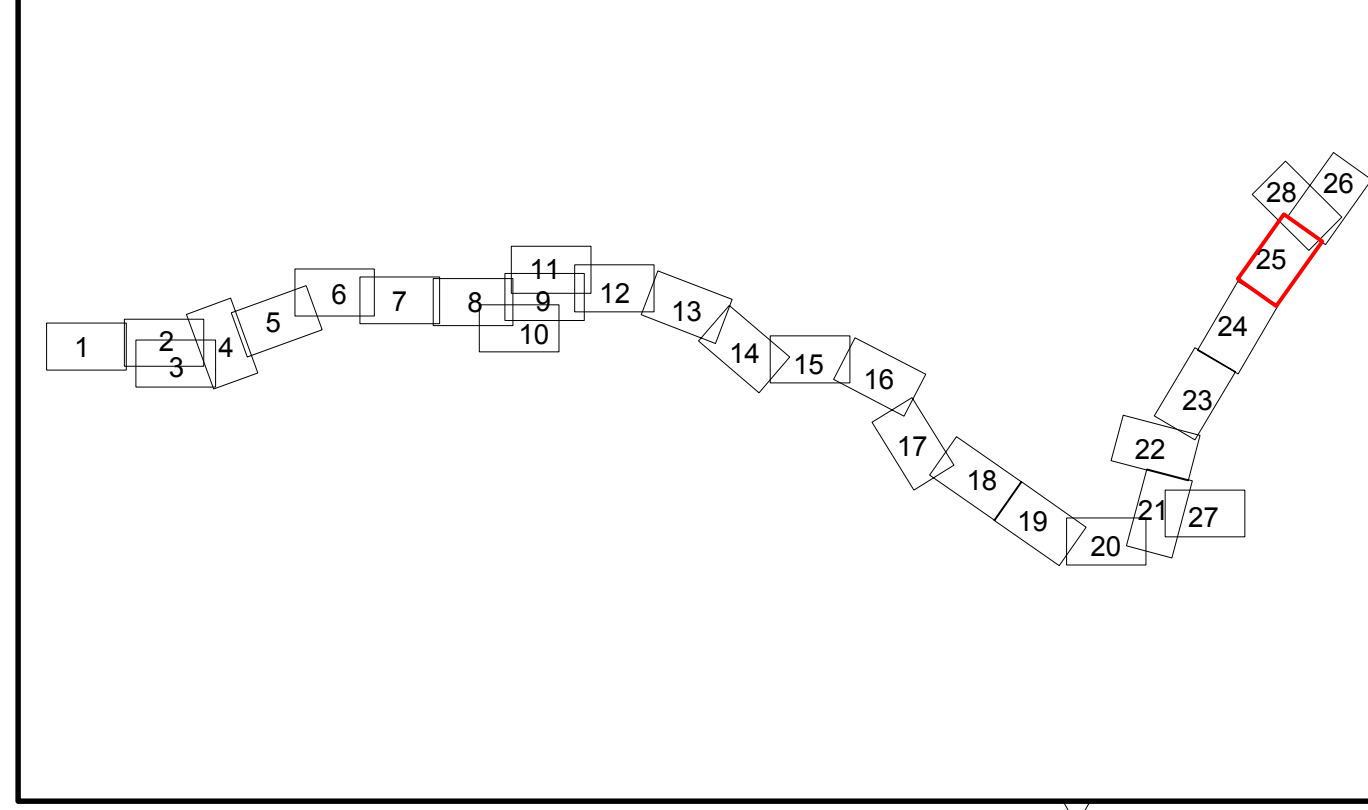
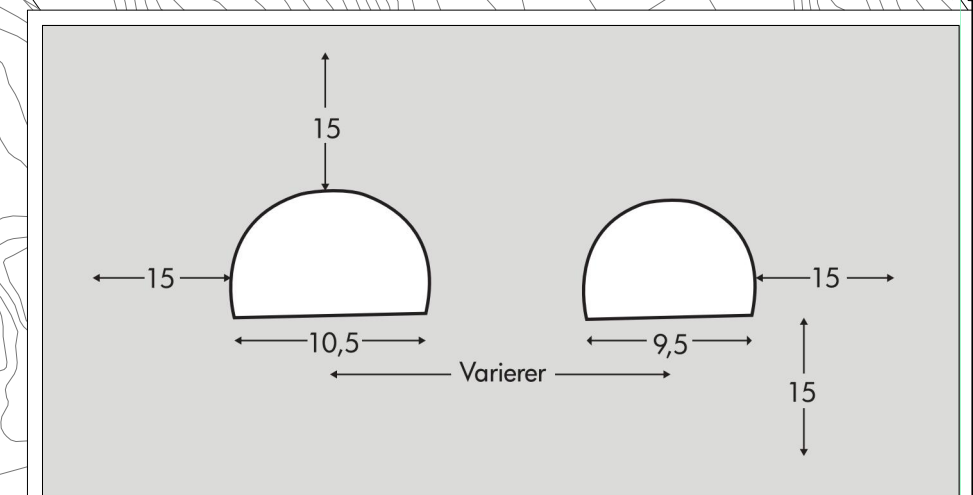
- c) Sone med angitte særlige hensyn
 - Bevaring naturmiljø (H560)
 - Bevaring kulturmiljø (H570)
- d) Båndleggingssoner
 - Båndlegging etter lov om kulturminner (H730)
 - Båndlegging etter andre lover (H740)
- f) Sone for videreføring av reguleringsplan
 - Gjeldende reguleringsplan skal fortsatt gjelde (planID)
- § 12-7, BESTEMMELSER
 - Bestemmelsesområde (#)
 - Anlegg- og riggområde
 - R - riggområde
 - M - massedeponi
 - Anleggsbelte - går ut til formålsgrensen

- Juridiske linjer og symbol**
- Planens begrensning
 - Formålsgrense
 - Bru
 - Tunnel
 - Frisikttlinje
 - Byggegrense
 - Bebyggelse som forutsettes fjernet
 - Grense for sone hvor reguleringsplan fortsatt skal gjelde
 - Grense for sikringssoner
 - Grense for bestemmelser
 - Grense for angitt hensynssone
 - Grense for båndleggingssone
 - Grense for fareområde
 - Avkjørsel - både inn og utkjøring
- Illustrasjonslinjer**
- Eksisterende jernbanespor
 - Planlagt jernbanespor
 - Rensdammer
 - Veggeometri

Kartplan (x,y): Euref NTM 10	Kartuttrekk pr. dato: 13.01.2014	0 10 20 30 40 50
Høydereferanse: NN2000	Kilde: Malvik kommune	Ekvidistanse 1m
MALVIK KOMMUNE		24 av 28
Detaljregulering av E6, Ranheim - Værnes. Strekning E6 Væretunnelen-Heltunnelen med del av Muruvika.		Målestokk (A1): 1:1000
REVISJONER	REVISJONER forts.	
Rettinger etter tilbakemelding fra kommunen	03.11.2015	
Siste revisjon plankart	31.05.2016	
SAKSBEHANDLING I FØLGE PLAN- OG BYGNINGSLOVEN	DATO	SIGN.
Kuningjøring vedrørende reguleringsarbeidet	08.11. - 01.12.2014	
Teknisk utarbeidelse: 		Reguleringsplan nr: 201307 Kommunens saksnr:
Dato: 30.09.2015		



UTSNITT 21 s.3 - Helltunnelen - UNDER GRUNNEN



TEGNFORKLARING PBL av 2008

§ 12-5, AREALFORMÅL

1. Bebyggelse og anlegg
- Hotell/overnatting (BH)
 - Bensinstasjon/vegsserviceanlegg (BV)
 - Angitt bebyggelse og anleggsformål kombinert med andre angitte hovedformål (BAA)
2. Samferdselsanlegg og teknisk infrastruktur
- Kjøreveg (SKV)
 - Gang-/sykkeveg (SGS)
 - Annen veggrunn - tekniske anlegg (SVT)
 - Annen veggrunn - grøntareal (SVG)
 - Kollektivknutepunkt (SKK)
 - Kollektivholdeplass (SKH)
 - Pendler-/innfartsparkering (SPI)

- Parkering (SPA)
 - Kombinerte formål for samferdselsanlegg og/eller teknisk infrastrukturtraseer (SKF)
3. Grønnstruktur
- Friområde (GF)
 - Landbruksformål (LL)
5. Landbruks-, natur og friluftsområder samt reindrift
- Landbruksformål (LL)
6. Bruk og vern av sjø og vassdrag
- Naturområde i sjø og vassdrag (VNV)
- § 12-6, HENSYNSSONER**
- a.1) Sikringssoner
- Andre sikringssoner (sikringssoner tunnel) (H190)
- a.3) Faresoner
- Høyspenningsanlegg (inkl. høyspentkabler) (H370)

- c) Sone med angitte særlige hensyn
- Bevaring naturmiljø (H560)
 - Bevaring kulturmiljø (H570)
- d) Båndleggingssoner
- Båndlegging etter lov om kulturminner (H730)
 - Båndlegging etter andre lover (H740)
- f) Sone for videreføring av reguleringsplan
- Gjeldende reguleringsplan skal fortsatt gjelde (planID)
- § 12-7, BESTEMMELSER**
- Bestemmelsesområde (#)
 - Anlegg- og riggområde
 - R - riggområde
 - M - massedeponi
 - Anleggsbelte - går ut til formålsgrensen

- Juridiske linjer og symbol**
- Planens begrensning
 - Formålsgrense
 - Bru
 - Tunnel
 - Frisikktlinje
 - Byggegrense
- Bebyggelse som forutsettes fjernet
- Grense for sone hvor reguleringsplan fortsatt skal gjelde
 - Grense for sikringssoner
 - Grense for bestemmelser
 - Grense for angitt hensynssone
 - Grense for båndleggingssoner
 - Grense for fareområde
 - Avkjørsel - både inn og utkjøring
- Illustrasjonslinjer**
- Eksisterende jernbanespor
 - Planlagt jernbanespor
 - Rensdammer
 - Veggeometri

Kartplan (x,y): Euref NTM 10 Karttuttrek pr. dato: 13.01.2014 0 10 20 30 40 50
 Høyderreferanse: NN2000 Kilde: Malvik kommune Ekvidistans 1m Horisontal skala 1 : 1000

MALVIK KOMMUNE **25 av 28**
 Detaljregulering av
 E6, Ranheim - Værnes. Strekning E6 Væretunnelen-Helltunnelen
 med del av Muruvika. **Helltunnelen 3** Målestokk (A1): 1:1000

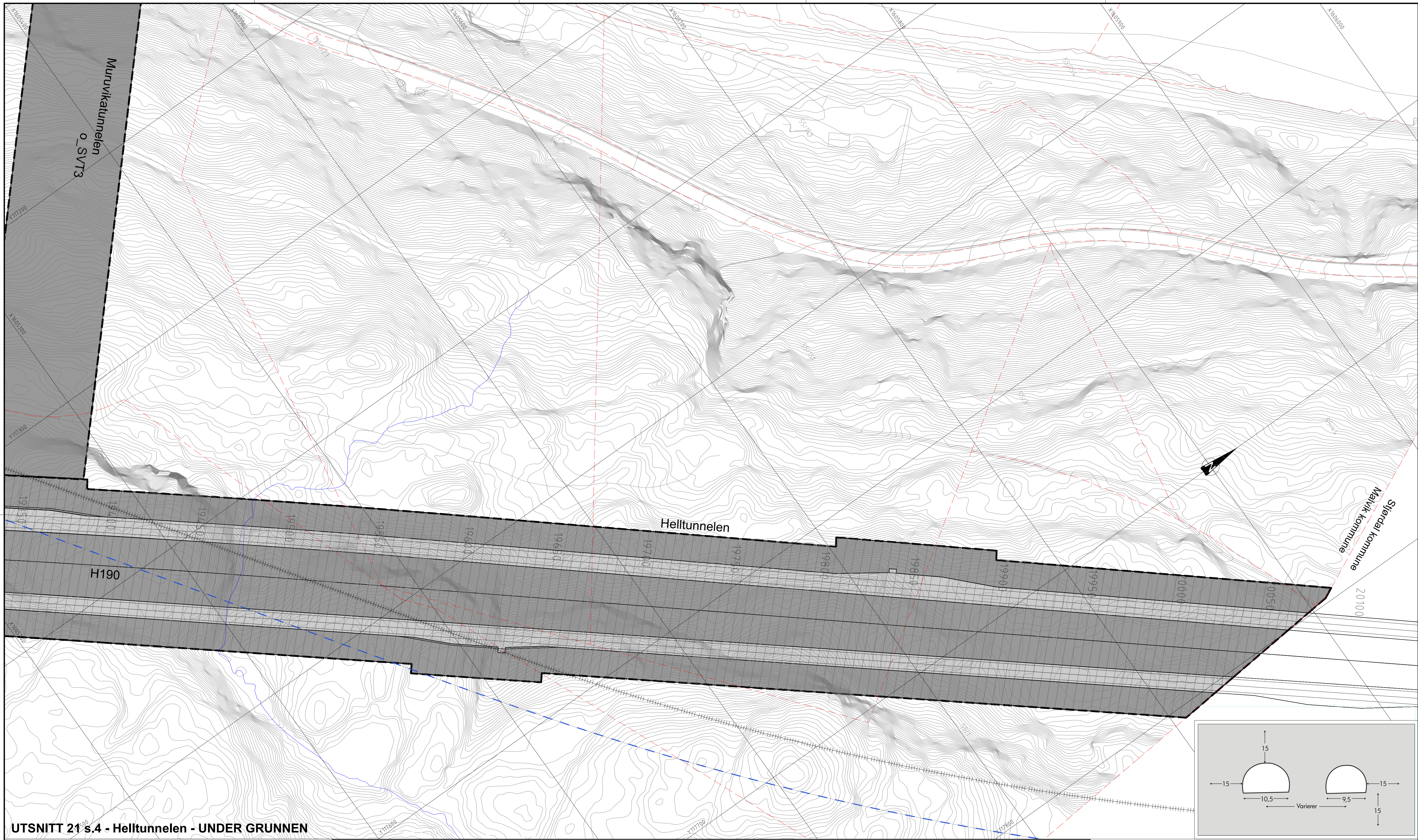
REVISJONER	REVISJONER forts.	DATO	SIGN.	DATO	SIGN.
Rettinger etter tilbakemelding fra kommunen		03.11.2015			
Siste revisjon plankart		31.05.2016			

SAKSBEHANDLING I FØLGE PLAN- OG BYGNINGSLOVEN DATO SIGN.

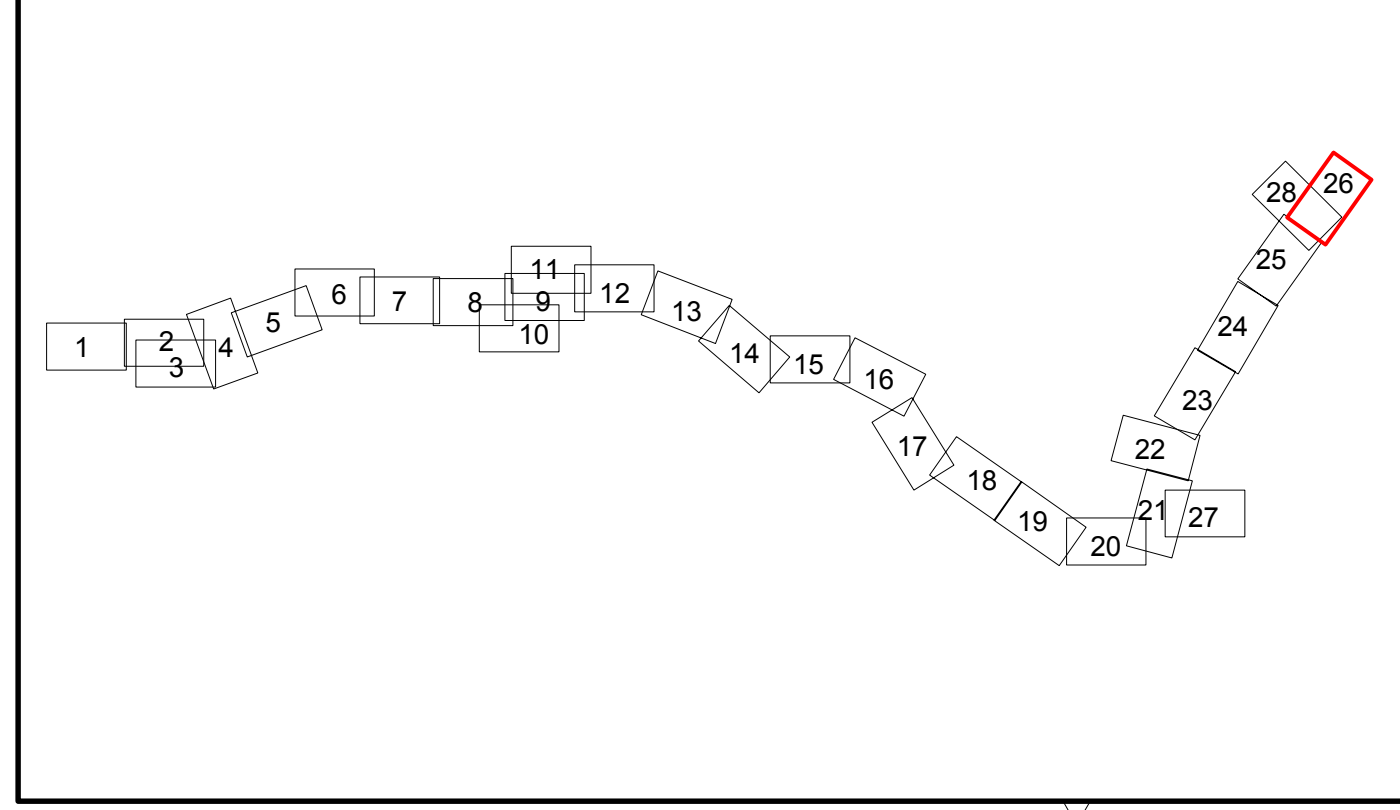
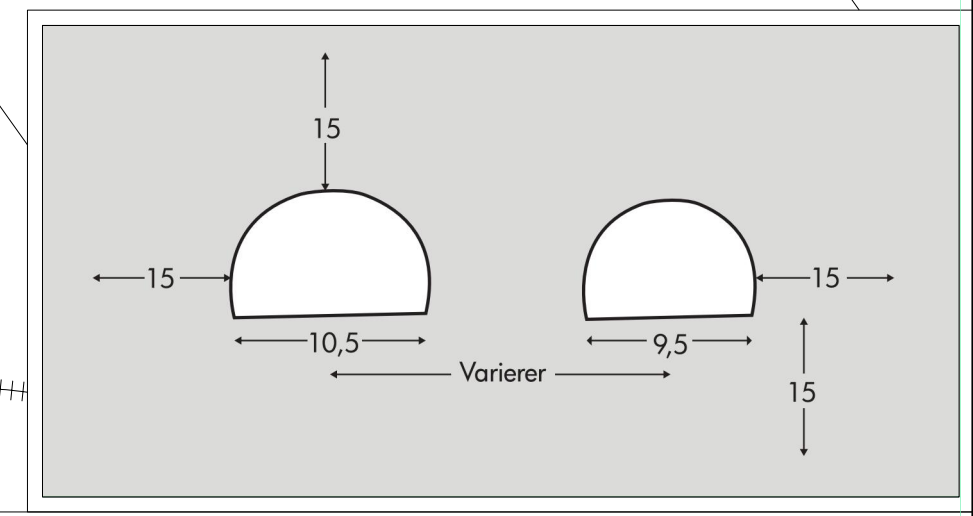
Kuningjering vedrørende reguleringsarbeidet 08.11. - 01.12.2014

Teknisk utarbeidelse: Reguleringsplan nr: 201307
 Kommunens saksnr:

Dato: 30.09.2015



UTSNITT 21 s.4 - Helltunnelen - UNDER GRUNNEN



TEGNFORKLARING PBL av 2008

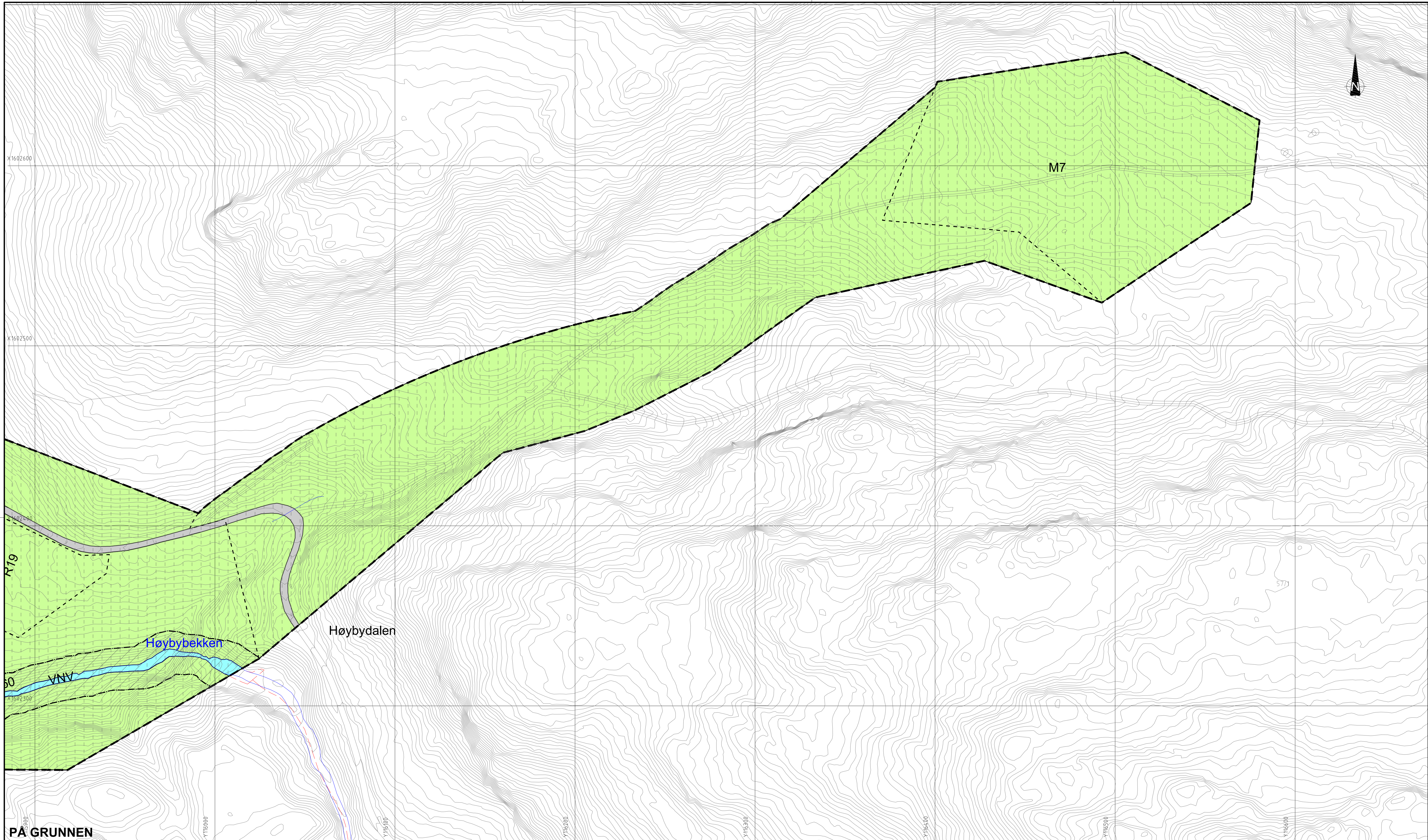
- § 12-5, AREALFORMÅL**
1. Bebyggelse og anlegg
- Hotell/overnatting (BH)
 - Bensinstasjon/vegserviceanlegg (BV)
 - Angitt bebyggelse og anleggsformål kombinert med andre angitte hovedformål (BAA)
2. Samferdselsanlegg og teknisk infrastruktur
- Kjøreveg (SKV)
 - Gang-/sykkeleveg (SGS)
 - Annen veggrunn - tekniske anlegg (SVT)
 - Annen veggrunn - grøntareal (SVG)
 - Kollektivknutepunkt (SKK)
 - Kollektivholdeplass (SKH)
 - Pendler-/innfartsparkering (SPI)

- Parkering (SPA)
 - Kombinerte formål for samferdselsanlegg og/eller teknisk infrastrukturtraseer (SKF)
3. Grønnstruktur
- Friområde (GF)
 - Landbruksformål (LL)
5. Landbruks-, natur og friluftsområder samt reindrift
- Landbruksformål (LL)
6. Bruk og vern av sjø og vassdrag
- Naturområde i sjø og vassdrag (VNV)
- § 12-6, HENSYNSSONER**
- a.1) Sikringssoner
- Andre sikringssoner (sikringssoner tunnel) (H190)
- a.3) Faresoner
- Høyspenningsanlegg (inkl. høyspentkabler) (H370)

- c) Sone med angitte særlige hensyn
- Bevaring naturmiljø (H560)
 - Bevaring kulturmiljø (H570)
- d) Båndleggingssoner
- Båndlegging etter lov om kulturminner (H730)
 - Båndlegging etter andre lover (H740)
- f) Sone for videreføring av reguleringsplan
- Gjeldende reguleringsplan skal fortsatt gjelde (planID)
- § 12-7, BESTEMMELSER**
- Bestemmelsesområde (#)
 - Anlegg- og riggområde
 - R - riggområde
 - M - massedeponi
 - Anleggsbelte - går ut til formålsgransen

- Juridiske linjer og symbol**
- Planens begrensning
 - Formålsgrænse
 - Bru
 - Tunnel
 - Frisiktlinje
 - Byggegrense
- Bebyggelse som forutsettes fjernet
- Grense for sone hvor reguleringsplan fortsatt skal gjelde
 - Grense for sikringssoner
 - Grense for bestemmelser
 - Grense for angitt hensynssone
 - Grense for båndleggingssoner
 - Grense for fareområde
 - Avkjørsel - både inn og utkjøring
- Illustrasjonslinjer**
- Eksisterende jernbanespor
 - Planlagt jernbanespor
 - Rensedammer
 - Veggeometri

Kartplan (x,y): Eufref NTM 10	Kartuttrekk pr. dato: 13.01.2014	0 10 20 30 40 50
Høydereferanse: NN2000	Kilde: Malvik kommune	Ekvidistanse 1m
		Horisontal skala 1 : 1000
26 av 28		
MALVIK KOMMUNE		
Detailregulering av		
E6, Ranheim - Værnes. Strekning E6 Væretunnelen-Helltunnelen		
med del av Muruvika. Helltunnelen 4		
REVISJONER	REVISJONER forts.	
Rettinger etter tilbakemelding fra kommunen	03.11.2015	
Siste revisjon plankart	31.05.2016	
SAKSBEHANDLING I FØLGE PLAN- OG BYGNINGSLOVEN	DATO	SIGN.
Kuningjering vedrørende reguleringsarbeidet	08.11. - 01.12.2014	
Teknisk utarbeidelse:		Reguleringsplan nr: 201307
Dato: 30.09.2015		Kommunens saksnr:



PÅ GRUNNEN

TEGNFORKLARING PBL av 2008

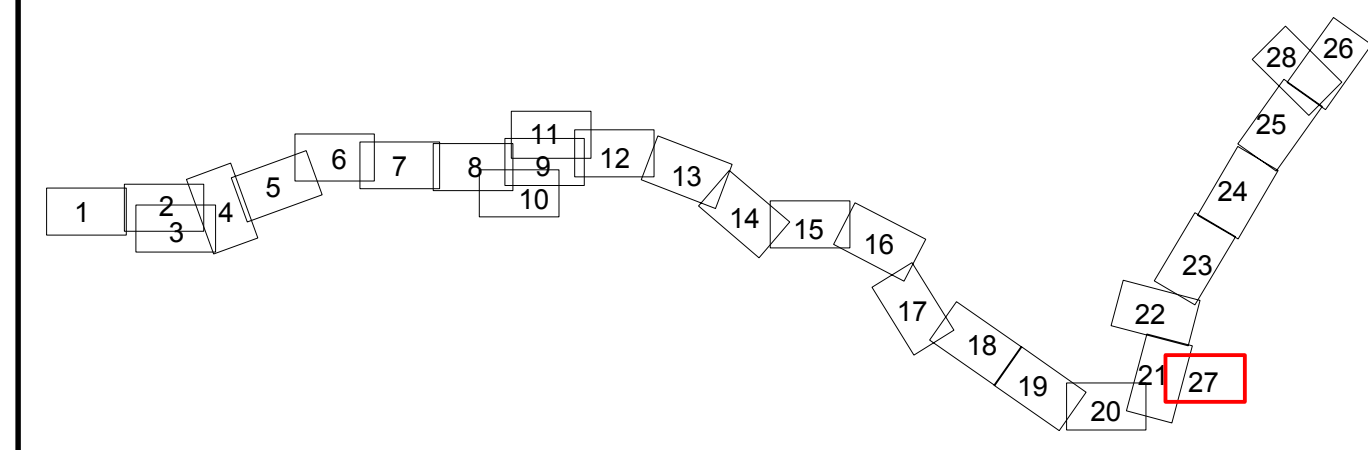
§ 12-5, AREALFORMÅL

1. Bebyggelse og anlegg
- Hotell/overnatting (BH)
 - Bensinstasjon/vegserviceanlegg (BV)
 - Angitt bebyggelse og anleggsformål kombinert med andre angitte hovedformål (BAA)
2. Samferdselsanlegg og teknisk infrastruktur
- Kjøreveg (SKV)
 - Gang-/sykkeveg (SGS)
 - Annen veggrunn - tekniske anlegg (SVT)
 - Annen veggrunn - grøntareal (SVG)
 - Kollektivknutepunkt (SKK)
 - Kollektivholdeplass (SKH)
 - Pendler-/innfartsparkering (SPI)

- Parkering (SPA)
 - Kombinerte formål for samferdselsanlegg og/eller teknisk infrastrukturtraseer (SKF)
3. Grønnstruktur
- Friområde (GF)
5. Landbruks-, natur og friluftsområder samt reindrift
- Landbruksformål (LL)
6. Bruk og vern av sjø og vassdrag
- Naturområde i sjø og vassdrag (VNV)
- § 12-6, HENSYNSSONER**
- a.1) Sikringssoner
- Andre sikringssoner (sikringszone tunnel) (H190)
- a.3) Faresoner
- Høyspenningsanlegg (inkl. høyspentkabler) (H370)

- c) Sone med angitte særlige hensyn
- Bevaring naturmiljø (H560)
 - Bevaring kulturmiljø (H570)
- d) Båndleggingssoner
- Båndlegging etter lov om kulturminner (H730)
 - Båndlegging etter andre lover (H740)
- f) Sone for videreføring av reguleringsplan
- Gjeldende reguleringsplan skal fortsatt gjelde (planID)
- § 12-7, BESTEMMELSER**
- Bestemmelsesområde (#)
 - Anlegg- og riggområde
 - R - riggområde
 - M - massedeponi
 - Anleggsbelte - går ut til formålsgrensen

- Juridiske linjer og symbol**
- Planens begrensning
 - Formålsgrense
 - Bru
 - Tunnel
 - Frisikktlinje
 - Byggegrense
- Bebyggelse som forutsettes fjernet
- Grense for sone hvor reguleringsplan fortsatt skal gjelde
 - Grense for sikringszone
 - Grense for bestemmelser
 - Grense for angitt hensynssone
 - Grense for båndleggingssone
 - Grense for fareområde
 - Avkjørsel - både inn og utkjøring
- Illustrasjonslinjer**
- Eksisterende jernbanespor
 - Planlagt jernbanespor
 - Rensedammer
 - Veggeometri



Kartplan (x,y): Euref NTM 10 Karttuttrekk pr. dato: 13.01.2014
 Høyderreferanse: NN2000 Kilde: Malvik kommune Ekvidistans 1m Horisontal skala 1 : 1000

MALVIK KOMMUNE
 Detaljregulering av
E6, Ranheim - Værnes. Strekning E6 Væretunnelen-Helltunnelen
 med del av Muruvika. **Massedeponi 5**

27 av 28
 Målestokk (A1): 1:1000

REVISJONER	DATO	SIGN.	REVISJONER forts.	DATO	SIGN.
Rettinger etter tilbakemelding fra kommunen	03.11.2015				
Siste revisjon plankart	31.05.2016				

SAKSBEHANDLING I FØLGE PLAN- OG BYGNINGSLOVEN

DATO	SIGN.
08.11. - 01.12.2014	

Kunngjøring vedrørende reguleringsarbeidet

Teknisk utarbeidelse: **Casplan viak**

Dato: 30.09.2015

Reguleringsplan nr: 201307
 Kommunens saksnr:

