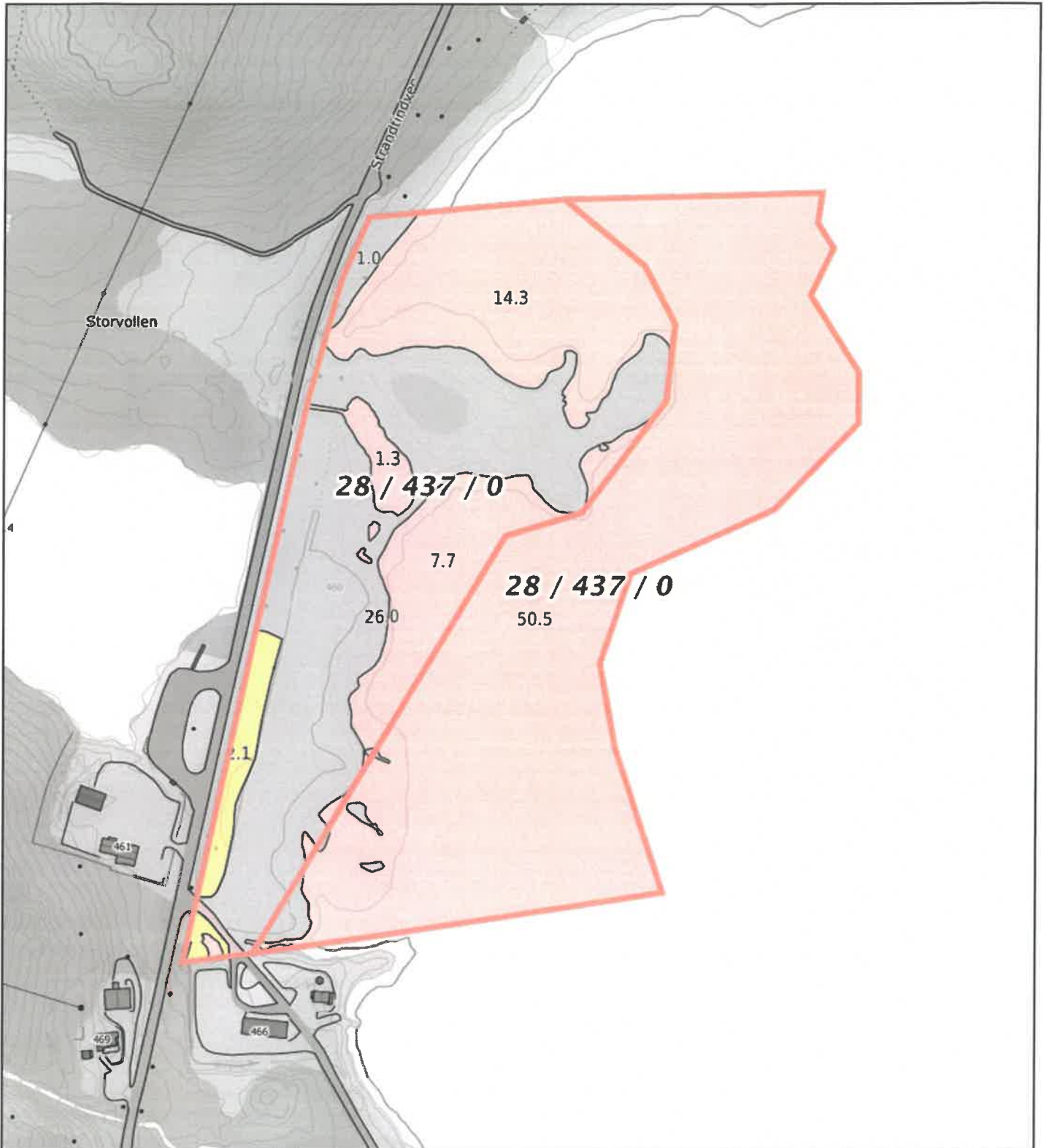




VEDLEGG 4 – SØKNAD FRA HÅLOGALAND NÆRINGS-PARK

GRENSES-NITT, NABOER



0 20 40 60m
 Målestokk 1: 3000 ved A4 utskrift
 Utskriftsdato: 13.01.2022 15:47
 Eiendomsdata verifisert: 13.01.2022 15:43

GÅRDSKART 1851-28/437/0
 Tilknyttede grunneiendommer:
 28/437/0



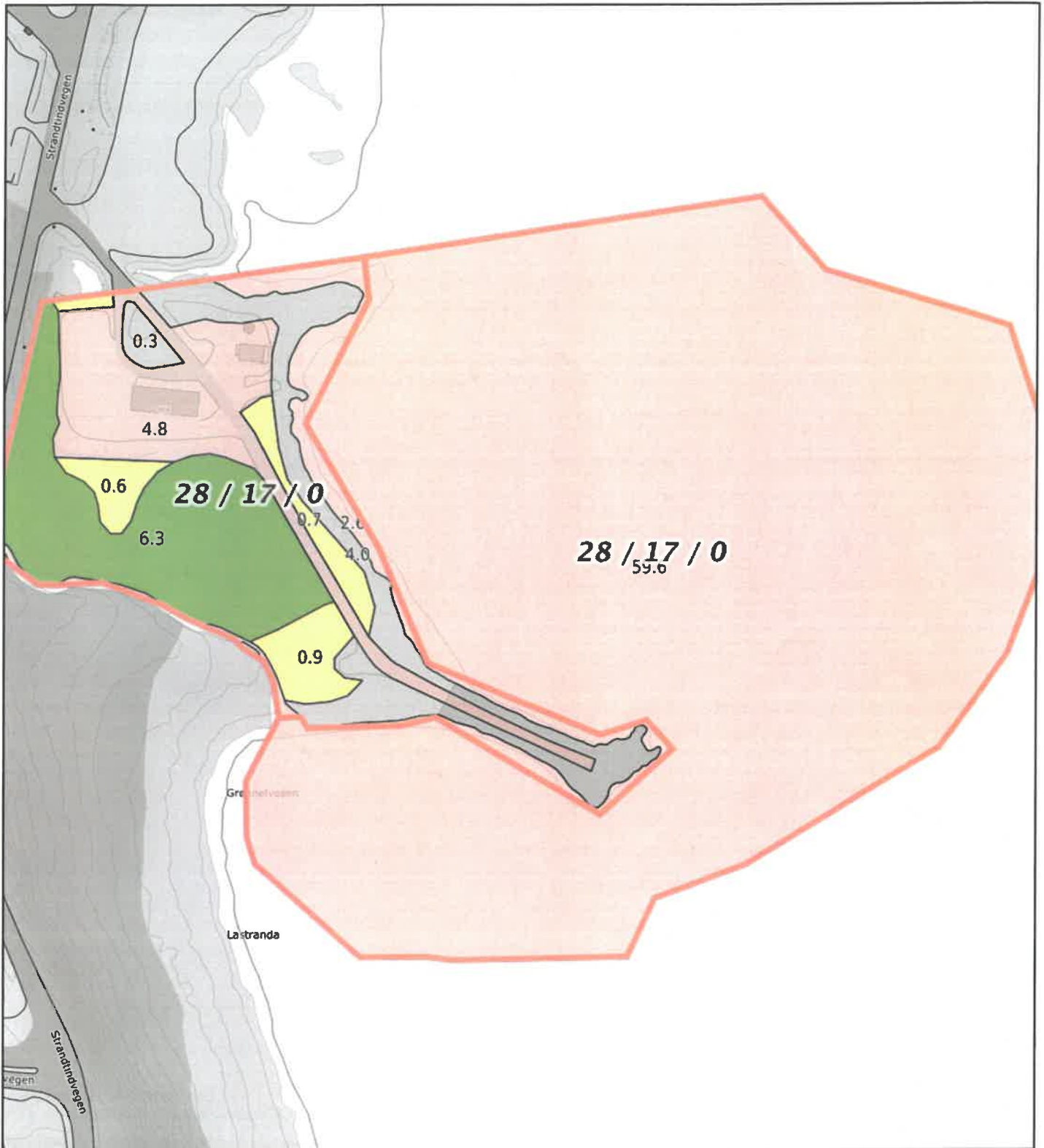
Markslag (AR5) 7 klasser		AREALTALL (DEKAR)	
TEGNFORKLARING			
	Fulldyrka jord	0.0	
	Overflatedyrka jord	0.0	
	Innmarksbeite	2.4	2.4
	Produktiv skog *	0.0	0.0
	Annet markslag	28.0	
	Bebyggd, samf., vann, bre	74.2	102.2
	Ikke kartlagt	0.0	0.0
	Sum	104.6	104.6

* Produktiv skog er skog på fastmark og myr med skogbonitet lav eller bedre.

Kartet viser valgt type gårdskart for eiendommen man har søkt på. I tillegg vises bakgrunnskart for gjenkjenning. Arealstatistikken viser arealer i dekar for alle teiger på eiendommen. Det kan forekomme avrundingsforskjeller i arealtallene.

Ajourføringsbehov meldes til kommunen.

- Arealressursgrenser
- Eiendomsgrenser
- Driftssenterpunkt



0 20 40 60m
 Målestokk 1: 2000 ved A4 utskrift
 Utskriftsdato: 17.01.2022 11:53
 Eiendomsdata verifisert: 24.10.2021 21:11

GÅRDSKART 1851-28/17/0
 Tilknyttede grunneiendommer:
 28/17/0



Markslag (AR5) 7 klasser	
TEGNFORKLARING	AREALTALL (DEKAR)
Fulldyrka jord	0.0
Overflatedyrka jord	0.0
Innmarksbeite	2.3 2.3
Produktiv skog *	6.3 6.3
Annet markslag	4.3
Bebygd, samf., vann, bre	67.1 71.4
Ikke kartlagt	0.0 0.0
Sum	80.0 80.0

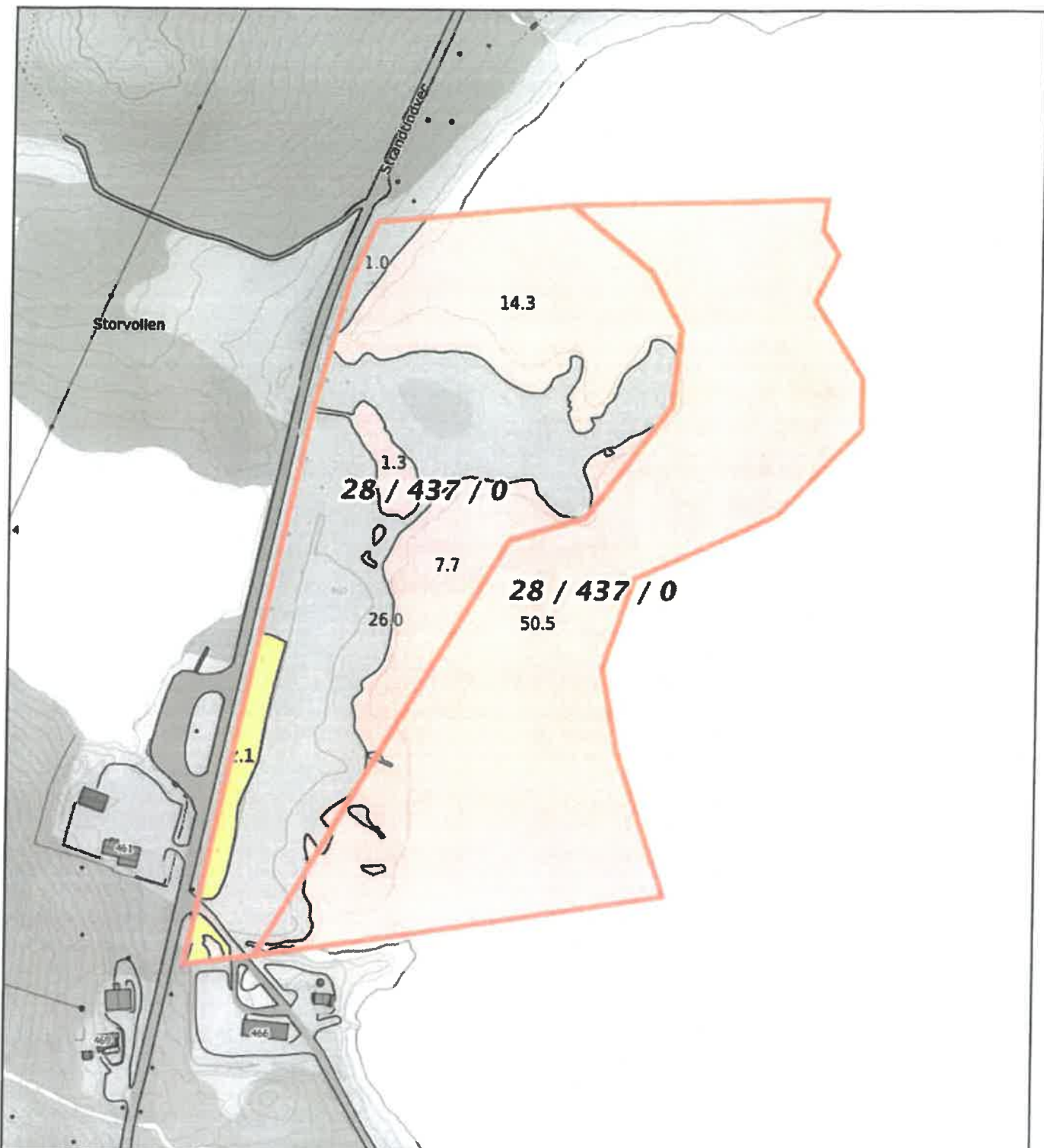
* Produktiv skog er skog på fastmark og myr med skogbonitet lav eller bedre.

Kartet viser valgt type gårdskart for eiendommen man har søkt på. I tillegg vises bakgrunnskart for gjenkjenning. Arealstatistikken viser arealer i dekar for alle teiger på eiendommen. Det kan forekomme avrundingsforskjeller i arealtallene.

Ajourføringsbehov meldes til kommunen.

- Arealressursgrenser
- Eiendomsgrenser
- Driftssenterpunkt





0 20 40 60m
 Målestokk 1: 3000 ved A4 utskrift
 Utskriftsdato: 13.01.2022 15:47
 Eiendomsdata verifisert: 13.01.2022 15:43

GÅRDSKART 1851-28/437/0
 Tilknyttede grunneiendommer:
 28/437/0

Markslag (AR5) 7 klasser		AREALTALL (DEKAR)	
TEGNFORKLARING			
	Fulldyrka jord	0.0	
	Overflatedyrka jord	0.0	
	Innmarksbelte	2.4	2.4
	Produktiv skog *	0.0	0.0
	Annet markslag	28.0	
	Bebyggd, samf., vann, bre	74.2	102.2
	ikke kartlagt	0.0	0.0
	Sum	104.6	104.6

Kartet viser valgt type gårdskart for eiendommen man har søkt på. I tillegg vises bakgrunnskart for gjenkjenneelse. Arealstatistikken viser arealer i dekar for alle teiger på eiendommen. Det kan forekomme avrundingsforskjeller i arealtallene.

Ajourføringsbehov meldes til kommunen.

— Arealressursgrenser
 Eiendomsgrenser
 Driftssenterpunkt

* Produktiv skog er skog på fastmark og myr med skogbonitet lav eller bedre.

