




Tronkberget naturreservat

Stor-Elvdal kommune, Hedmark

-  Grense for verneområdet
-  Sti, jf. verneforskrift
-  Traktorveg, jf. verneforskrift

Målestokk: 1:15 000
Ekvidistans: 10 m
Rutenett: WGS 1984 UTM Sone 32N
Kartgrunnlag: FKB, N50
Kilde © Norge digitalt



0 0,2 0,4 0,6 0,8 1 km

Kartproduksjon: Fylkesmannen i Innlandet
Klima- og miljødepartementet, mars 2019

