

Statsforvaltaren i Rogaland  
Solbjørg Engen Torvik

**Dykkar ref.**  
2025/11686

**Vår ref.**  
18/321-55/KES

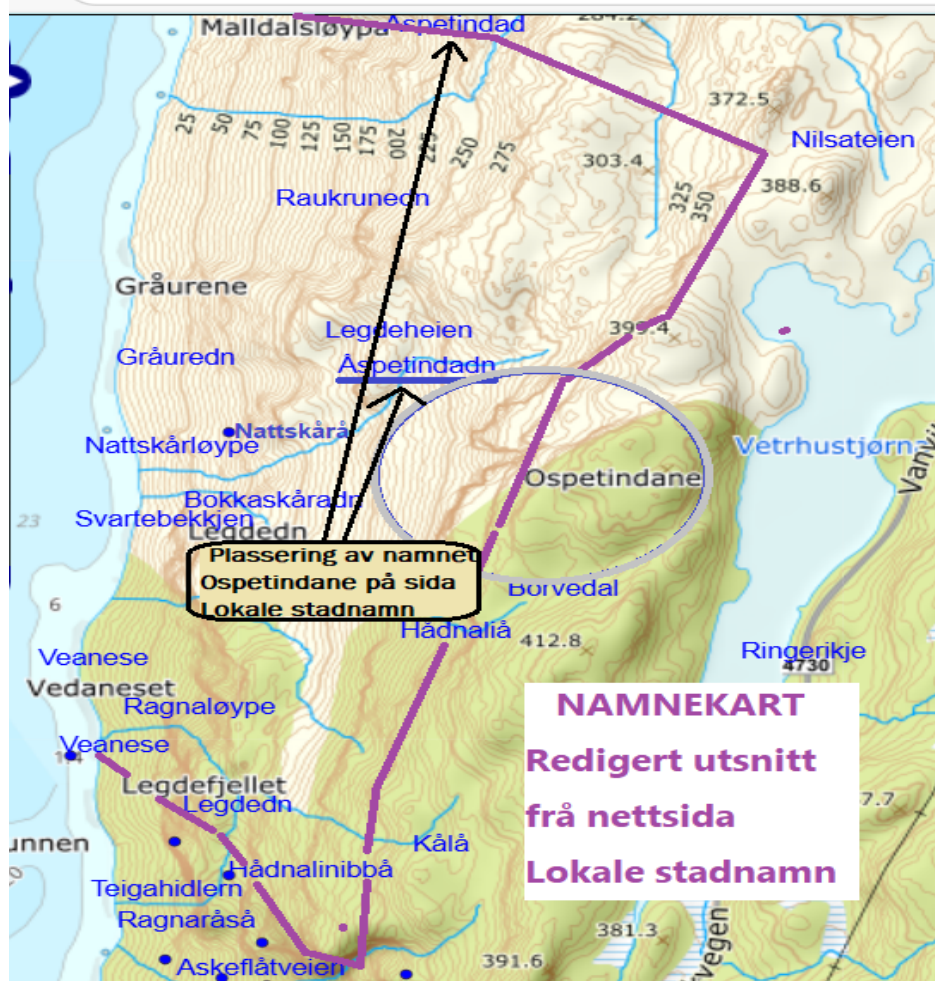
**Dato**  
16.09.2025

## Rogaland - verneprosess for fem skogområde - tilrådte namneformer

Me syner til eit brev som Solbjørg Engen Torvik hjå Statsforvaltaren i Rogaland skreiv til Språkrådet og til andre høyringspartar 2. september i år.

### Eit nytt skogvernområde i Sauda kommune

Det området det dreier seg om her, ligg på garden Vetrhus, gnr. 51 i Sauda kommune. På Vetrhus er det òg ein del andre skogområde, og det kan gjerne bli aktuelt å verna fleire av desse seinare. Difor tilrår me at ein ikkje legg gardsnamnet til grunn for det området det er tale om å verna nå. Øvst i den sentrale delen av området ligg det eit fjellparti med namnet *Ospetindane*. (Me syner til korleis dette namnet er plassert på nettsida Lokale stadnamn. Sjå det redigerte kartutsnittet som er limt inn oppe på neste side.) Me tilrår at verneområdet får namnet **Ospetindane naturreservat**. (I Sentralt stadnamnregister, SSR, er primærnamnet registrert med skrivemåten *Ospetindane* som eineform.) Så langt me kan sjå, finst det i Noreg ikkje noko verneområde frå før med namnet *Ospetindane naturreservat*.



Eit nytt skogvernområde i Ulladalen i Suldal kommune

Det aktuelle verneområdet ligg i indre (austre) delen av Ulladalen. (Jmfør med det kartutsnittet som er limt inn nedom her.) Me tilrår at området får namnet **Indre Ulladalen naturreservat**.



## To nye skogvernområde i Gjesdal kommune

Det vestlegaste av dei to aktuelle verneområda i Gjesdal ligg mellom Dirdalsstranda og eit vatn som heiter *Yleskogvatnet*. Opp gjennom området går det ein stig som endar attmed vatnet, og ein sentral del av denne stigen ber namnet *Kleivane*. Me føreslår at verneområdet får namnet **Kleivane naturreservat**. (Namneformene *Dirdal vest* og *Dirdal aust* som er nemnde i brevet frå statsforvaltaren, er ikkje i pakt med dei lokale namnetradisjonane. Slike namneformer bør difor ikkje leggjast til grunn for områdenamn.) Så langt me kan sjå, finst



det i Noreg ikkje noko verneområde frå før med namnet *Kleivan(e) naturreservat*. (I SSR er primærnamnet i Gjesdal kommune registrert med skrivemåten *Kleivane* som eineform.)

Det andre aktuelle verneområdet i Gjesdal ligg i nedre delen av dalen Dirdal. Det verkar difor tilrådeleg å la området få namnet **Nedre Dirdal naturreservat**. (Blant dei lokale namna frå området som er lagde ut på nettsida Lokale stadnamn, ser det ikkje ut til vera noko namn som det eignar seg å ta utgangspunkt i i namngjevinga av området. Jamfør med dei kartkopiane som følgjer dette brevet.)

## Eit utvida område i Sokndal kommune

Det er planar om å la eit område i Sokndal kommune som ber namnet *Rekedal naturreservat*, bli utvida noko i sør. Me skjønar det slik at heile det utvida området vil bli liggjande på garden Rekedal, gnr. 71 og 72 i Sokndal kommune. (Jamfør med dei medsende karta.) Det må difor vera tilrådeleg å framleis nytta **Rekedal naturreservat** som namn på området. (Skrivemåten *Rekedal* vart vedteken 22. mars 2001.)

Med helsing frå

Ingvil Brügger Budal  
stadnamnkonsulent

Daniel Gusfre Ims  
avdelingsdirektør

Kjell Erik Steinbru  
seniorrådgjevar

*Brevet er elektronisk godkjent og blir sendt utan underskrifter.*

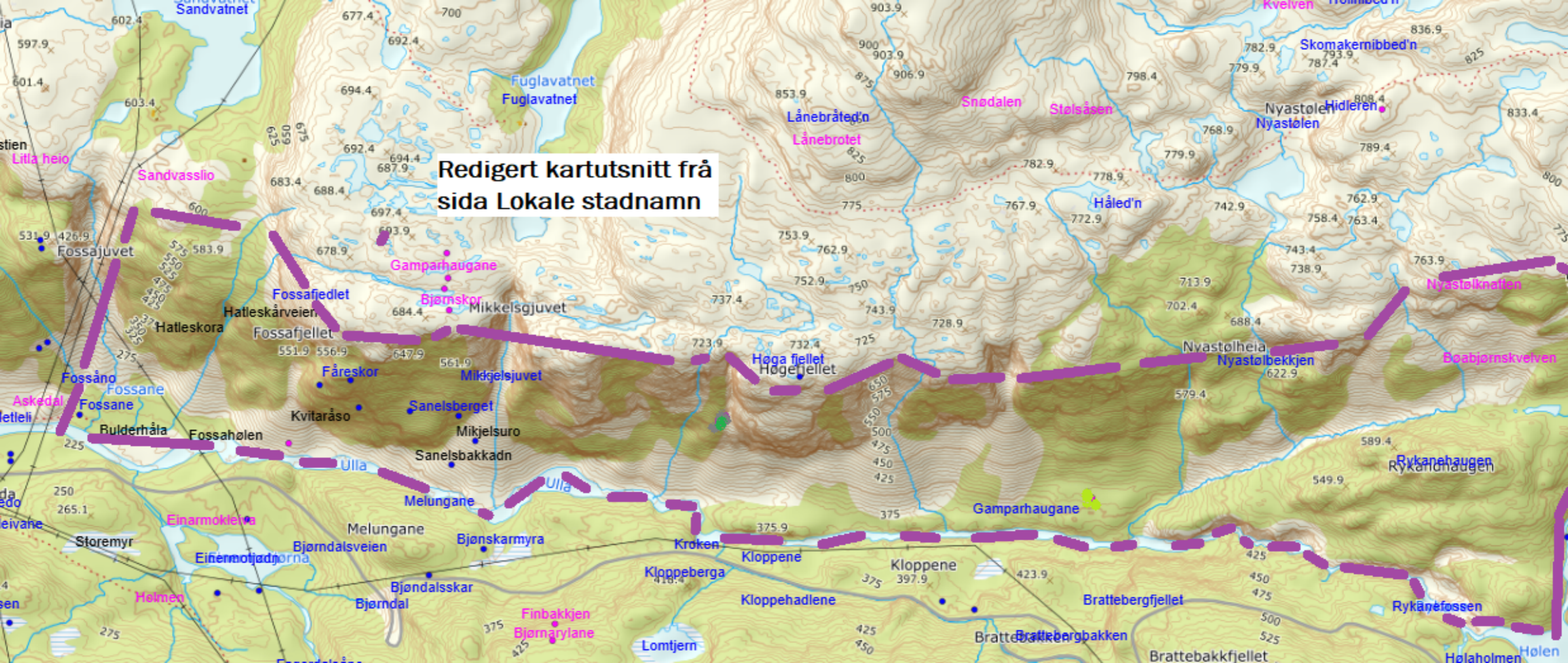
### **Mottakar:**

Statsforvaltaren i Rogaland

### **Kopi til:**

Kartverket	Postboks 600 Sentrum	3507	HØNEFOSS
------------	-------------------------	------	----------

Redigert kartutsnitt frå  
sida Lokale stadnamn



Statsforvaltaren I Rogaland  
Postboks 59 Sentrum  
4001 Stavanger

Vår dato: 08.10.2025  
Vår referanse: 25/46084 - 2  
Deres dato: 03.09.2025  
Deres referanse: 2025/11686

## **Innspel til melding om oppstart av verneprosess for fem skogområde i Rogaland**

Landbruksdirektoratet viser til brev frå Statsforvaltaren i Rogaland, dagsett 02.09.2025, med melding om oppstart av verneprosess for fem skogområde i Rogaland: Vetrhus i Sauda kommune, Ulladalen i Suldal kommune, Dirdalen aust i Gjesdal kommune, Dirdalen vest i Gjesdal kommune og Rekedal naturreservat (utviding) i Sokndal kommune.

Som instans for høyring av forslag til oppretting av nye naturreservat, ynskjer Landbruksdirektoratet å gje nokre generelle innspel til verneprosessen.

### **Grundig beskriving av området**

Av høyringsdokumenta må det kome tydeleg fram om, og i tilfelle korleis, det aktuelle området blir nytta til landbruksføremål. Dersom det finst landbruksinteresser i området som ikkje blir tekne omsyn til i utkast til forskrift, ber vi om at dette blir grunnlagt i høyringsdokumenta. Typiske landbruksinteresser kan vere:

- o Skogsveg som er naudsynt for skogbruk på tilgrensande/ bakanforliggjande areal
- o Landbruksveg i samband med jordbruk
- o Støl/seterområde
- o Beite
- o Beiterettar

Lista er ikkje uttømmende.

### **Utforming av verneforskrift**

Dersom det går vegar eller andre ferdisleårer gjennom verneområdet, må Statsforvaltaren vurdere om det kan fastsetjast føresegnar om merking, rydding og vedlikehald av desse. Det bør leggjast til rette for drift og vedlikehald av eventuelle støls- og seterområde og opnast for andre tekniske tiltak som bidrar til ei landbruksmessig utnytting av området. Dersom slike tiltak ikkje er ønskelege innanfor verneområdet, må Statsforvaltaren gje ei fagleg grunngeving for dette i høyringsdokumenta.

Beitebruk vil vere aktuelt i mange område som blir føreslått verna som naturreservat. Det bør difor vurderast om forskrifta kan opne for beite i området. Viss ikkje, må dette grunnjevast i høyringsdokumenta. Dersom det opnast for beiting i området, bør det også

utarbeidast føresegner om utsetjing av saltsteinar og oppføring/vedlikehald av gjerde og sanketrøer. For alle tiltaka over må ein vurdere om ein kan gje føresegner om motorferdsle i samanheng med tiltaka. Det bør vere generelle unntak frå føresegner om forbod mot motorisert ferdsle for uttransportering av sjuke og skadde bufe og av felt vilt frå verneområdet.

Vi føreset at Statsforvaltaren sin landbruksfaglege kompetanse blir involvert i utforming av forskrift og verneplan. Det vil også vere nyttig å involvere den lokale landbruksforvaltinga i arbeidet.

### **Avveging mellom betydning for skogbruk og skogvern i dei fem områda**

Landbruksdirektoratet kan ikkje sjå at det er lagt ved skjema for avveging av betydninga dei føreslåtte verneområda har for skogvern og for skogbruk/ tømmertilgang, i oppstartmelding med vedlegg. Vi skulle gjerne ha sett Statsforvaltaren sine vurderingar i "Skjema for avveiging av områders betydning for vern og betydning for tømmertilgangen", skogfaglege rapportar for dei fem områda og endelege plasseringar av dei føreslåtte verneområda i avvegingsmatrisa (jf. Miljødirektoratet sin rapport M-2007, kap.3.1), enten i oppstartmeldinga eller i forkant av ho.

Med helsing  
for Landbruksdirektoratet

Heidi Yvonne Paulsen  
rådgiver

Mottakere:  
Statsforvaltaren I Rogaland

## STATSFORVALTAREN I ROGALAND

Dato: 19.09.2025  
Saksnr.: 2025/69662  
Dok.nr.: 2  
Sakshandsamar:  
Kristian Valen

### Verneprosess for 5 skogområde i Rogaland - uttale til oppstart

Viser til høring av oppstart av verneprosess i 6 skogområde i Rogaland.

Rogaland fylkeskommune støtter verneprosessen for disse skogsområda gjennom frivillig vern av skog. Tap av naturområde er ein stor utfordring for naturen i Rogaland, og vern av skog bidrar til å bevare eit livskraftig naturmiljø i Rogaland.

#### Kulturmiljø

Fylkesdirektøren kjenner ikkje til registrerte kulturminne i de føreslåtte verneområda, per i dag, og vurderer at vern gjennom naturmangfaldlova eit gode for eventuelt ukjente kulturminne i området.

I verneprosessen bør det vurderast om det er kulturminne eller kulturverdiar som bør vernast særleg i de enkelte verneområda. Dette er kulturminne frå tidlegare bruk av områda, frå stølsdrift, skogsdrift og anna utmarksbruk, til dømes eldre mura stiar og vegfar, steingjerde, tufter eller andre spor frå eldre bruk.

Helsing  
Lars Riese  
seksjonssjef

Kristian Valen  
rådgjevar

Kopi til:

Vedlegg:



Bygdeutvikling  
**Suldal kommune**

Statsforvaltaren I Rogaland  
Postboks 59 Sentrum  
4001 Stavanger

Dato: 16.09.2025  
Arkivkode: K2-K12  
Dykkar ref. 2025/11686  
Vår ref. 17/973-7  
25/15243  
Torill Telstad

## **REF. NR 2025/11686 INNSPEL TIL VERNEPROSESS FOR 2 SKOGOMRÅDE I SULDAL**

Me viser til høyringsbrev dagsett 02.09.25 og 05.09.25 om oppstart av frivillig vern av skog i to område i Suldal.

### Ulladalen og Baklåsjuvet:

Suldal kommune har ingen ekstra opplysningar om områda som kan påverke verneprosessen. Det er ingen andre, for kommunen kjente, planar for områda og vår foreløpige vurdering er at vernegrensene er fornuftig sett.

Suldal kommune er positiv til den vidare verneprosessen.

Med helsing

Dagfinn Svadberg Hatløy  
Einingsleiar Bygdeutvikling

Torill Telstad  
Rådjevar

*Dokumentet er elektronisk godkjent*



| Eidsvegen 7, 4230 SAND  
| Bankgiro: 3202.07.01153

| 52 79 22 00  
| org. nr 964 979 189

| postmottak@suldal.kommune.no  
| www.suldal.kommune.no

Fra: Vegard Ankarstrand[vegard@ankarstrand.com]  
Sendt: 15.10.2025 12:02:57  
Til: Torvik, Solbjørg Engen[solbjorg.torvik@statsforvalteren.no]  
Tittel: Fwd: 2025/11686 -Ulladalen nytt verneområde

---

Hei! Jeg får feilmelding når jeg sender til post-adressen. Den kommer i retur. Kan du legge det inn på saken?

Vegard Ankarstrand

Tlf: 48 17 30 82

----- Videresendt melding -----

Fra: Vegard Ankarstrand <vegard@ankarstrand.com>  
Dato: 15. oktober 2025 kl. 12.00.49 +02.00  
Emne: 2025/11686 -Ulladalen nytt verneområde  
Til: <post@statsforvalteren.no>

Viser til forslag om opprettelse av et nytt verneområde for skog i Ulladalen. Jeg ferdes mye i disse områdene og nedenfor kommer mine innspill til forslaget.

1. Det er veldig positivt at man sikrer det foreslåtte området gjennom vern for fremtiden. Dette området har sammen med tilgrensende områder store verneverdier av en urørt karakter. Gjennom vern sikres områdene for fremtiden, dette er avgjørende for å hindre tap av naturmangfold.
2. Det er lite eller ingen pågående aktiviteter i foreslått område. Området er vanskelig tilgjengelig, og meg bekjent ferdes det sjelden folk her. Det foregår kun noe hjortejakt, og det skjer til fots. Jeg håper at all jakt blir tillatt fremover, da det skjer på en forsiktig måte uten å berøre verneverdiene.
3. Verneområdet burde vært større enn det foreslåtte området for å fange opp mer av verneverdiene som i dag ligger på utsiden av verneområdet. Området kunne med fordel vært utvidet mot vest, sør (over elven opp til veien) og øst. Slik verneforslaget foreligger er det store verneverdier, men det er ingen buffer omkring verdiene og de blir sårbare mot påvirkning fra utsiden.

Oppsummert støttes forslaget på det varmeste, men anbefaler likevel å vurdere å utvide området i størrelse. Jakt bør være tillatt som i dag.

Hilsen Vegard Ankarstrand, Ramsvigkroken 25, 4015 Stavanger

Vegard Ankarstrand

Tlf: 48 17 30 82

STATSFORVALTEREN I ROGALAND  
Postboks 59 Sentrum  
4001 STAVANGER

**Vår dato:** 21.10.2025

**Vår ref.:** 202517884-3 Oppgis ved henvendelse

**Deres ref.:** 2025/11686

## **NVE's svar på varsel om oppstart av verneprosess for 5 skogområde i Rogaland 2025 - Vetrhus, Ulladalen, Dirdal aust og vest, Rekedal naturreservat**

Vi viser til melding om oppstart av verneprosessene for [Vetrhus](#), [Ulladalen](#), [Dirdal øst](#), [Dirdal vest](#), [Rekedal \(utv.\)](#) (lenker til kartutsnittene i NVE Atlas).

NVE har sett gjennom verneforslagene for de foreslåtte verneområdene med tanke på energi- og vassdragsinteresser som eksisterende og planlagte energi- og nettanlegg, vannkraftverk, hydrologiske målestasjoner m.m.

### Vetrhus

Så langt NVE kjenner til er det ingen energi- og vassdragsinteresser innenfor Vetrhus. Vi ber omradekonsesjonæren Fagne AS om å uttale seg om verneforslaget kommer i konflikt med noen eksisterende eller planlagte anlegg i dette området.

### Ulladalen

Det er en høyspent linje vest for det foreslåtte området. Vernegrensen er trukket fra linja for å unngå konflikten. Vi forutsetter at omradekonsesjonæren Fagne AS vil uttale seg om verneforslaget kommer i konflikt med noen eksisterende eller planlagte anlegg i dette området.

Verneområdet grenser med Ulla som er fraført vann i forbindelse med Ulla-Føre reguleringen. Det er per i dag ikke noen pålagte slipp av minstevannføringen i dag. I 2019 har NVE åpnet revisjon av konsesjonsvilkår. Slipp av minstevannføring i Ulla er et av kravene som vurderes i forbindelse med vilkårsrevisjonen. Vi forutsetter at Statkraft vil vurdere behov knyttet til reguleringen. Vi ber statsforvalteren i dialog med Statkraft å

Når verneområdet grenser tett med regulerte elvestrekning kan det oppstå konflikt mellom vernebestemmelsene og konsesjonæren sine plikter i henhold til vassdragslovgivningen. Eksempler på aktuelle tiltak i regulerte vassdrag kan være rydding av vegetasjon og løsmasser for å holde flomløpene åpne, gjennomføring av (miljø)tiltak i tråd vilkår i reguleringskonsesjonen, hydrologiske målinger m.m. Behov for tiltak og



ferdsel i område kan oppstå som konsekvens av nye pålegg fra myndighetene med hjemmel i gjeldende konsesjonen.

Det er viktig at vern ikke hindrer konsesjonæren å oppfylle plikter knyttet til vassdragsreguleringen.

NVE ber statsforvalteren i dialog med Statkraft om å vurdere behovet for tiltak og motorferdsel i dette området. Videre ber vi om å vurdere om det er aktuelt å spesifisere i dispensasjonsbestemmelsene i §7 verneforskriften at regulanten kan søke om tiltak i eller inntil verneområdet knyttet til drift, vedlikehold og andre tiltak på vassdrags- og energianlegg, i den utstrekning det er nødvendig for å utøve rettigheter eller oppfylle plikter gitt i eller i medhold av energi- og vassdragslovgivningen. Vi ber også om å vurdere om det bør gis unntak i forskriftens §§ 4 og 6 for akutte tiltak, inkludert motorisert ferdsel, som er nødvendig for å unngå skade på mennesker, infrastruktur, miljø eller eiendom. Konsesjonæren kan eventuelt sende en orientering til vernemyndighetene i etterkant. Ved slike hendelser vil tidsaspektet være av stor betydning, og det vil som oftest ikke være tid til å søke om dispensasjon fra vernebestemmelsene før tiltaket iverksettes.

Bestemmelsene kan for eksempel formuleres som vist under:

#### §4 Generelt unntak for

- Tiltak som er nødvendig for istandsetting ved akutt behov på eksisterende vassdragsanlegg og regulert elvestrekning i eller inntil verneområdet.

#### §6 Generelt unntak for motorferdsel

- Ferdsebestemmelsene i § 5 annet ledd er ikke til hinder for motorferdsel knyttet til tiltak som er nødvendig for istandsetting ved akutt behov på eksisterende vassdragsanlegg og regulert elvestrekning i eller inntil verneområdet. Ved bruk av motorisert transport skal det i etterkant sendes melding til forvaltningsmyndigheten.

#### §7 Spesifisert dispensasjon for

- Drift, vedlikehold og andre tiltak på vassdrags- og energianlegg, i den utstrekning det er nødvendig for å utøve rettigheter eller oppfylle plikter gitt i eller i medhold av energi- og vassdragslovgivningen.
- Motorisert transport knyttet til punkt over.

I det foreslåtte området Ulladalen er det digitalt kartlagt flere potensielle vannkraftprosjekter. Et prosjekt som krysser verneområdet ved Nyastølheia har en forventet produksjon på 1,74 GWh/år og en utbyggingskostnad på 6,99 kr/kWh i 2024-kostnadsnivå. Potensielle prosjekter i Ulla har en forventet produksjon på ca. 2,9 GWh/år til en utbyggingskostnad på 10-11 kr/kWh. Vannkraftpotensialet er nevnt i oppstarts meldingen så vi forutsetter at grunneierne er informerte om potensialet.

#### [Dirdal øst](#)

Det er digitalt kartlagt vannkraftpotensial med en forventet produksjon på 0,89 GWh/år og utbyggingspris på 7,2 kr/kWh kostnadsnivået er for 2024. Som det er nevnt i oppstartsdokumentet er grunneierne informert om vannkraftpotensialet og valgte å verne dette området.



Vi kan ikke se at det er noen kraftlinjer i dette området og ber omradekonsesjonæren Lnett AS om å uttale seg om verneforslaget kommer i konflikt med noen eksisterende eller planlagte anlegg.

Dette området er kartlagt som aktsomhetsområdet for flom. Det er gjennomført flom- og sikringstiltak i Dirdalsåna som grenser til verneområdet. Tiltakene må kunne vedlikeholdes og oppgraderes ved behov. Det kan være aktuelt med både anleggsarbeid og motorferdsel knyttet til disse aktivitetene. I tillegg kan det oppstå behov for ytterlige sikringstiltak i dette området knyttet til flom-, erosjon- og skredsikring. Det er planlagt flomsonekartlegging for dette området. Dette området er også [kartlagt i 2014 \(lenke til rapporten\)](#) som et område med faresone for skred i bratt terreng. Det kan bli nødvendig med sikringstiltak mot skred.

Vi ber om at det gis spesifisert dispensasjon i verneforskriften §7 for anleggsarbeid og motorferdsel knyttet til etablering, vedlikehold og ombygging av flom-, erosjon- og skredsikring. Vi ber også om at det skal gis unntak i §4 og 6 for sikringstiltak ved akutte behov og fare for liv og helse.

#### [Dirdal vest](#)

Under dette området går kraftverktunell til Dirdal kraftverk. Statsforvalteren har vurdert at skogvern ikke påvirker drift av kraftverket. NVE kan ikke se at Dirdal kraft AS står på adresseliste til oppstartsmeldingen. Vi ber statsforvalteren om å etablere dialog med Dirdal kraft AS slik at kraftselskapet kan utale seg om behov knyttet til drift, vedlikehold og fornying av kraftverk.

Lnett AS har to kraftlinjer på 52 kV, som går langs nedre kanten av det foreslåtte verneområdet. Siden vernegrensen ligger nært kraftlinjen ber vi om å ta inn standardbestemmelser for energi- og kraftanlegg i verneforskriften.

Det er kartlagt store områder med faresone for skred i bratt terreng ([lenke til rapporten fra 2104](#)). Verneområdet ligger over bebyggelsen og infrastruktur og det kan derfor bli nødvendig med sikringstiltak mot skred. Det er også planlagt flomsonekartlegging i dette området. Vi ber om å ta høyde i verneforslaget for et eventuelt fremtidig arbeid knyttet for skred- og flomsikring inkludert anleggsarbeid, anleggstrafikk og anleggsveier for vedlikehold dersom tiltakene ikke kan utføres utenfor verneområdet.

Vi ber om at det gis spesifisert dispensasjon i verneforskriften §7 for anleggsarbeid og motorferdsel knyttet til etablering, vedlikehold og ombygging av flom- og skredsikring. Vi ber også om at det skal gis unntak i §4 og 6 for sikringstiltak ved akutte behov og fare for liv og helse.

#### [Rekedal \(utv.\)](#)

Så langt NVE kjenner til er det ingen energi- og vassdragsinteresser innenfor Rekedal naturreservatet. Vi ber omradekonsesjonæren Enida AS om å uttale seg om verneforslaget kommer i konflikt med noen eksisterende eller planlagte anlegg i dette området.

Med hilsen



Sindre Johannes Dragvik  
Avdelingsingeniør

Godkjent av Maria Sidelnikova  
Seniorrådgiver

Godkjent i henhold til NVE sine interne rutiner.

**Mottakerliste:**

STATSFORVALTEREN I ROGALAND

**Kopimottakerliste:**

Energidepartementet  
LNETT AS  
STATKRAFT ENERGI AS  
FAGNE AS  
ENIDA AS  
DIRDAL KRAFT AS

Fra: Melbo, Øystein[Oystein.Melbo@fagne.no]

Sendt: 28.10.2025 12:54:28

Til: Torvik, Solbjørg Engen[solbjorg.torvik@statsforvalteren.no]

Tittel: Innspel til vern av skog referanse 2025/11686. Vetrhus, Sauda kommune, ca. 554 daa, Ulladalen, Suldal kommune, ca. 1462 daa og Baklåsjuvet i Suldal kommune, ca. 374 daa

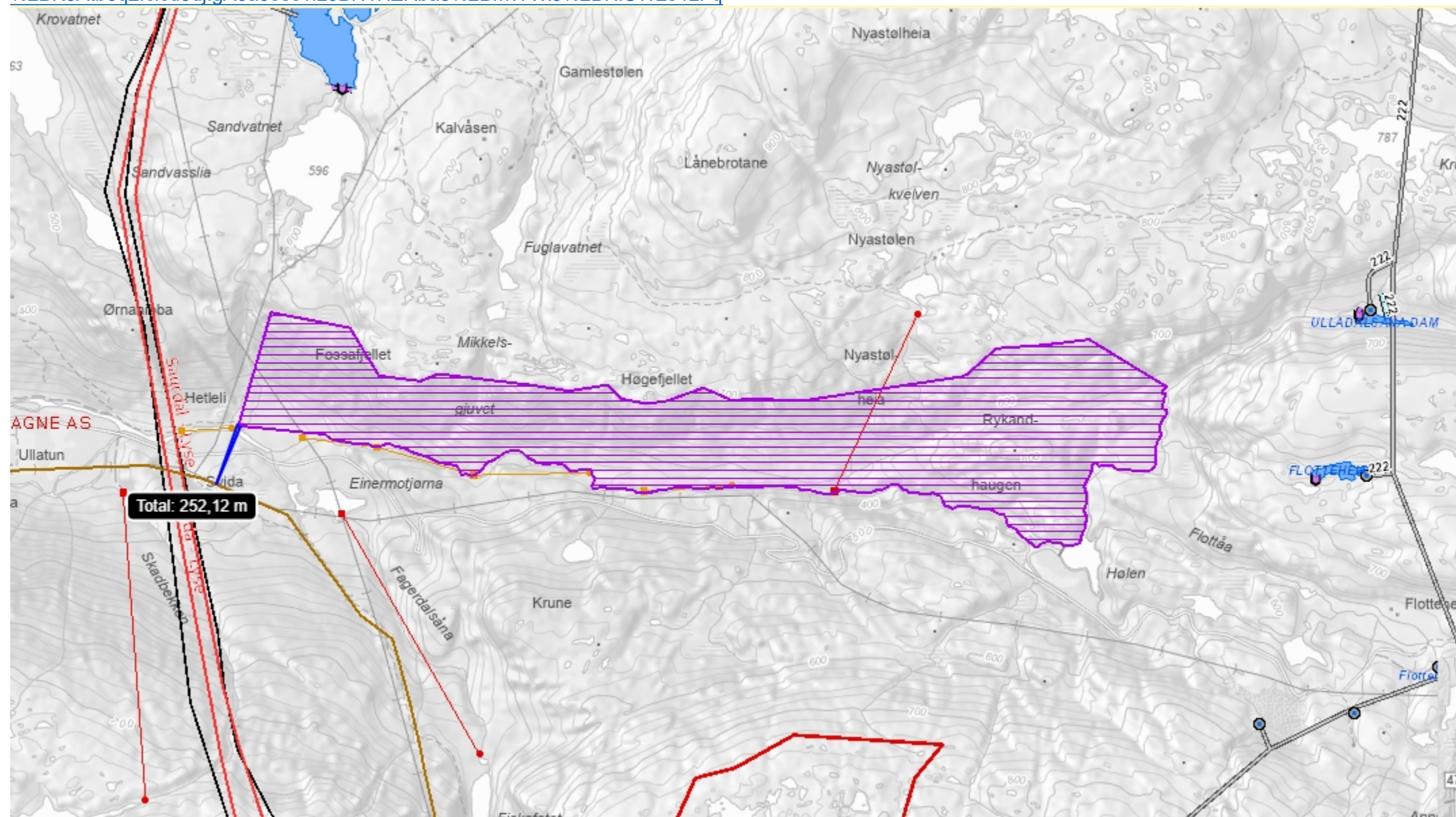
Hei.

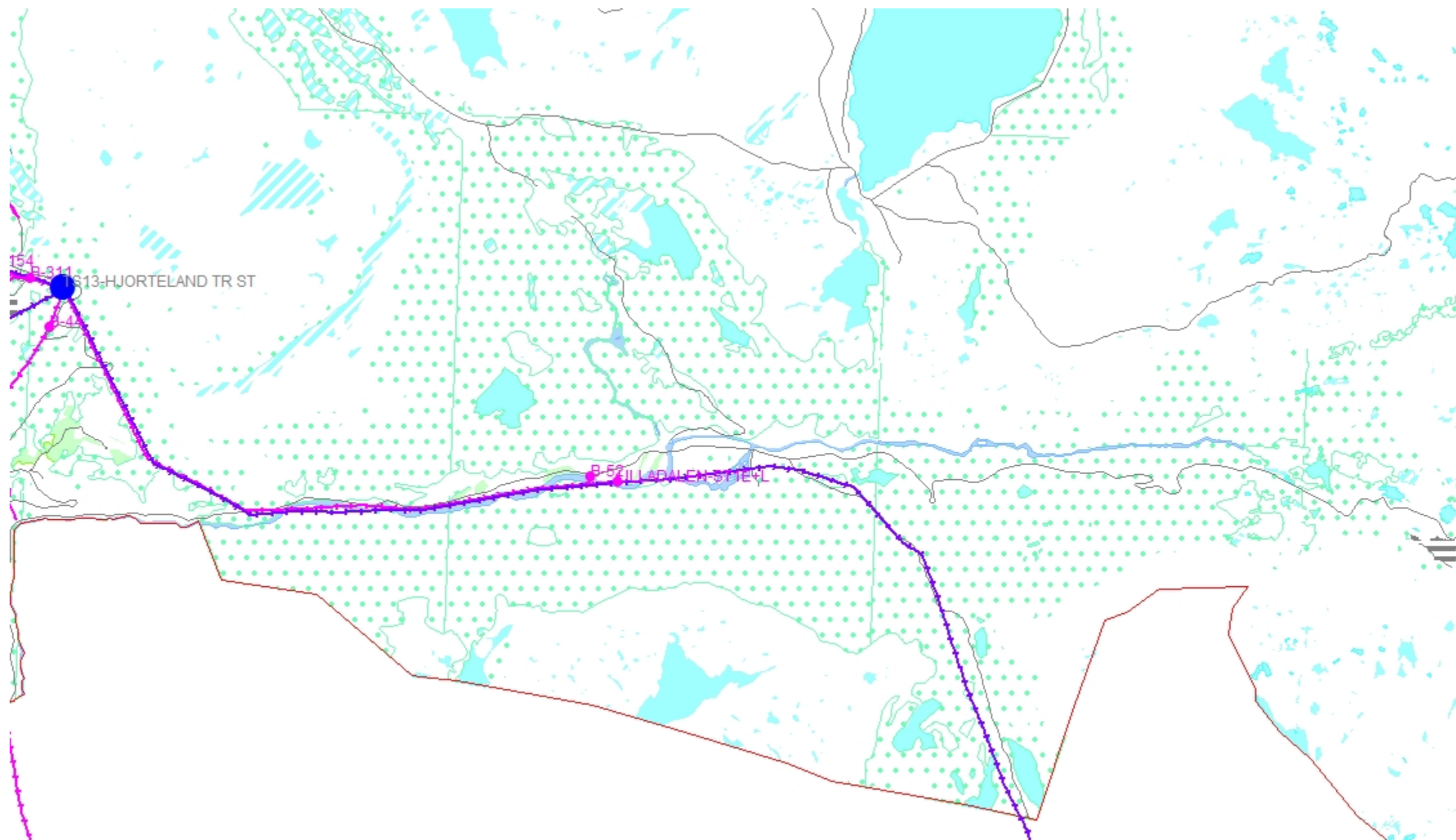
Her er forsinket uttale angående [Melding om oppstart av verneprosess i 6 skogområde i Rogaland | Statsforvalteren i Rogaland](#) (3 av de er i område der Fagne AS har områdekonsesjon, Verthus, Ulladalen og Baklåsjuvet),

**Ulladalen**, Suldal kommune. Et område mellom Hjorteland og Førre.

Vi har sjekket om vi har linjer eller kabel i området dere ønsker å verne, vi har ikke det. Vi har heller ikke noen NUP (nettutviklingsplaner) i område dere ønsker å verne. Legger ved kart som viser avstand fra nærmeste luftlinje vi har i området.

<https://atlas.nve.no/Html5Viewer/index.html?viewer=nveatlas&layerTheme=null&scale=20000&basemap=&center=21963.71541609515%2C6613022.230473942&layers=1RTtWs2eTg6m05u0nq3BHcOm3%2BnO%2BK3Atb6q2fclcd3djlG40a6osc1fz0BN1HZRba3%2BmWVx3%2BNiUW2s4LFq>



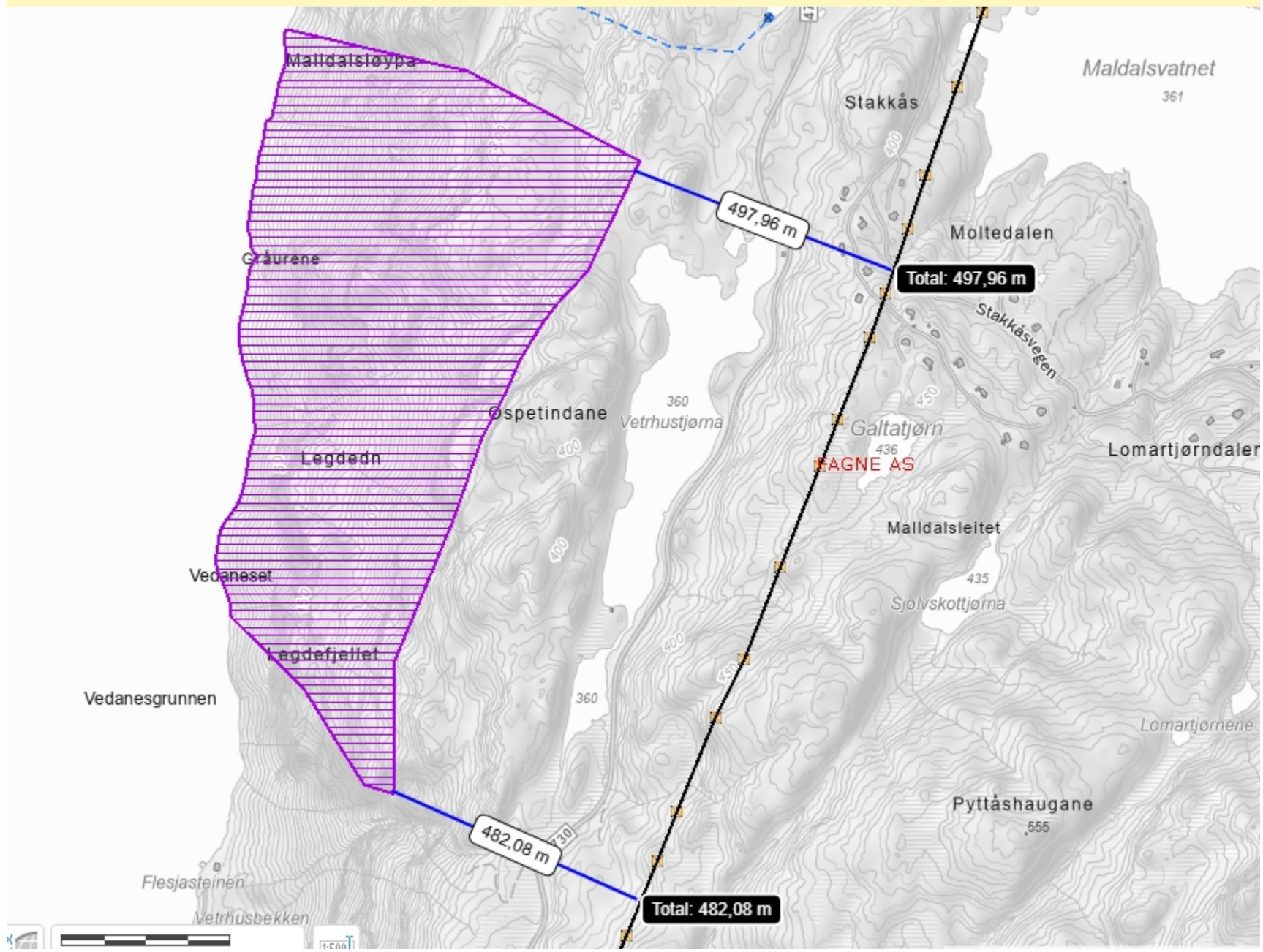


**Vetthus**, Sauda kommune, ca. 554 daa

Vi har sjekket om vi har linjer eller kabel i området dere ønsker å verne, vi har ikke det. Vi har heller ikke noen NUP (nettutviklingsplaner) i område dere ønsker å verne. Legger ved kart som viser avstand fra nærmeste luftlinje vi har i området.

<https://atlas.nve.no/Html5Viewer/index.html?viewer=nveatlas&layerTheme=null&scale=20000&basemap=&center=11535.582049147255%2C6639039.6455039205&layers=1RTtWs2eTg6m05u0nq3BHcOm3%2BnO%2BK3Atb6q2fclcd3djlG0a6osc1fz0BN1HZRba3%2BmWVx3%2BNiUW2s4LFq>

Klikk/trykk i kartet for å tegne en linje. Dobbeltklikk for å avslutte. X

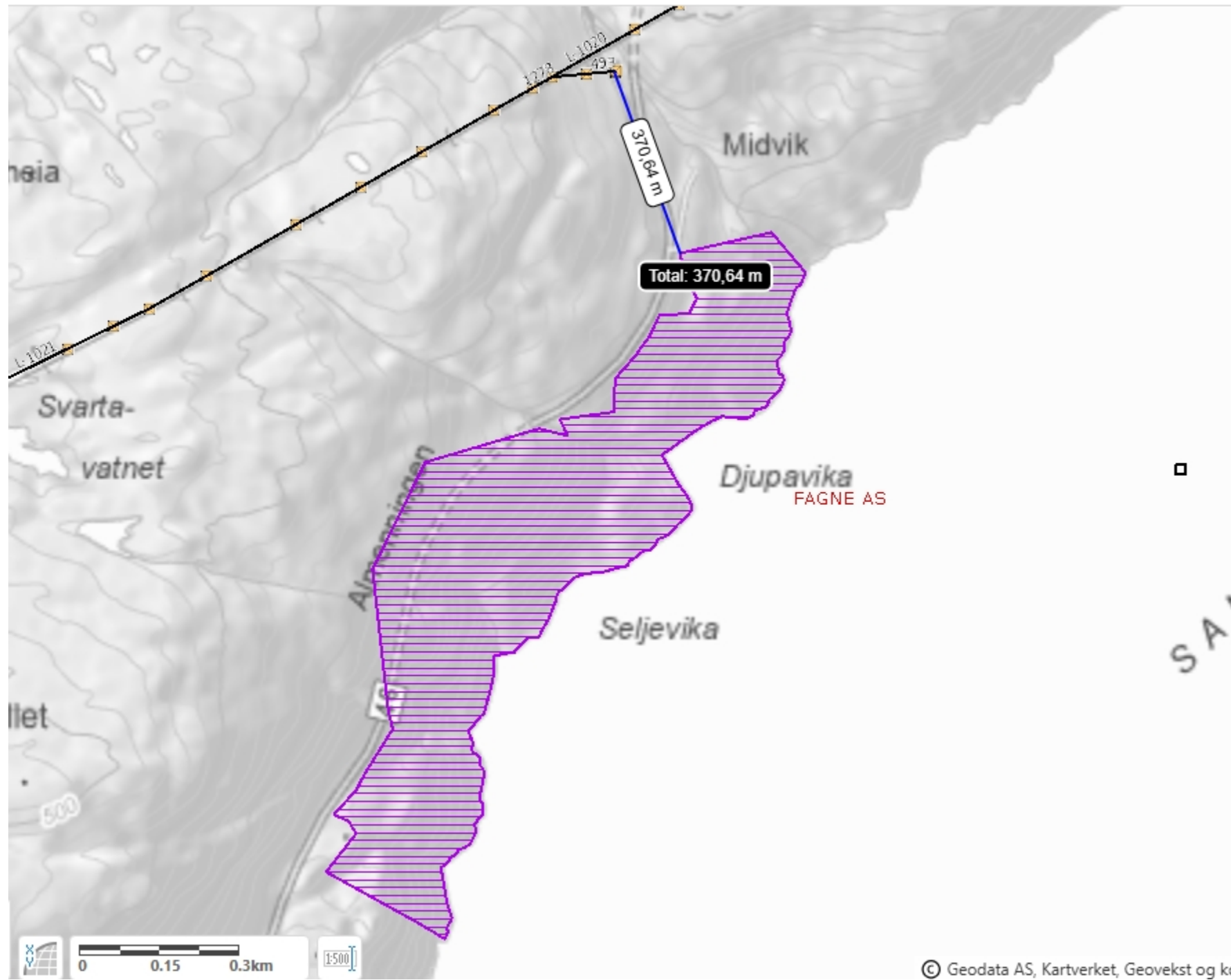




**Baklåsjuvet** i Suldal kommune, ca. 374 daa

Vi har sjekket om vi har linjer eller kabel i området dere ønsker å verne, vi har ikke det. Vi har heller ikke noen NUP (nettutviklingsplaner) i område dere ønsker å verne. Legger ved kart som viser avstand fra nærmeste luftlinje vi har i området.

<https://atlas.nve.no/Html5Viewer/index.html?viewer=nveatlas&layerTheme=null&scale=40000&basemap=&center=452.12548275448125%2C6623037.639889928&layers=1RTtWs2eTg6m05u0ng3BHcOm3%2BnO%2BK3Atb6q2fclcd3djlgA0a6osc1fz0BN1HZRba3%2BmWVx3%2BNiUW2s4LFq>





Mvh  
Øystein Melbo  
Rådgiver anleggsbidrag

**fagne**

T: +47 52 70 72 33  
M: +47 92 43 70 78  
A: Haukelivegen 25, 5504 Haugesund

N: [www.fagne.no](http://www.fagne.no)

---

**Fra:** Torvik, Solbjørg Engen <[solbjorg.torvik@statsforvalteren.no](mailto:solbjorg.torvik@statsforvalteren.no)>  
**Sendt:** onsdag 22. oktober 2025 08:30  
**Til:** Melbo, Øystein <[Oystein.Melbo@fagne.no](mailto:Oystein.Melbo@fagne.no)>  
**Emne:** SV: Frivillig vern av skog - oppstart verneprosess i Rogaland 2025 - Baklåsjuvet

Send den gjerne direkte til meg, så får jeg den med det samme. Jeg arkiverer den på sak.

Med venleg helsing  
**Solbjørg Engen Torvik**  
seniorrådgjevar



**Statsforvaltaren i Rogaland**

Telefon: 51 56 88 03  
E-post: [solbjorg.torvik@statsforvalteren.no](mailto:solbjorg.torvik@statsforvalteren.no)  
Web: [www.statsforvaltaren.no/ro](http://www.statsforvaltaren.no/ro)

---

**Fra:** Melbo, Øystein <[Oystein.Melbo@fagne.no](mailto:Oystein.Melbo@fagne.no)>  
**Sendt:** onsdag 22. oktober 2025 08:13  
**Til:** Torvik, Solbjørg Engen <[solbjorg.torvik@statsforvalteren.no](mailto:solbjorg.torvik@statsforvalteren.no)>  
**Emne:** SV: Frivillig vern av skog - oppstart verneprosess i Rogaland 2025 - Baklåsjuvet

Hei.  
[post@fagne.no](mailto:post@fagne.no) er korrekt e-post adresse. Mulig den har blitt sendt til feil person internt som ikke har gjort noe mer med dem. Er litt usikker på hva som har skjedd. Men vi skal gå gjennom dem nå.  
Ja du kan på bakgrunn av dette forvente en forsinket uttale fra oss. Skal vi sende uttale direkte til deg da eller til [post@statsforvalteren.no](mailto:post@statsforvalteren.no).

Mvh  
Øystein Melbo  
Rådgiver anleggsbidrag

**fagne**

T: +47 52 70 72 33  
M: +47 92 43 70 78  
A: Haukelivegen 25, 5504 Haugesund  
N: [www.fagne.no](http://www.fagne.no)

---

**Fra:** Torvik, Solbjørg Engen <[solbjorg.torvik@statsforvalteren.no](mailto:solbjorg.torvik@statsforvalteren.no)>  
**Sendt:** tirsdag 21. oktober 2025 17:36  
**Til:** Melbo, Øystein <[Oystein.Melbo@fagne.no](mailto:Oystein.Melbo@fagne.no)>  
**Emne:** SV: Frivillig vern av skog - oppstart verneprosess i Rogaland 2025 - Baklåsjuvet

Ja, det er riktig.

Områdene er lagt inn i den offentlige databasen Naturbase som Foreslåtte verneområder. Andre offentlige databaser henter områdene herfra. Det står ellers i oppstartsmeldingen at dere kan finne oppstartskart over områdene på vår hjemmeside:

[Melding om oppstart av verneprosess i 6 skogområde i Rogaland | Statsforvaltaren i Rogaland](#)

Kan jeg på bakgrunn av dette forevente en forsinket uttale fra dere til oppstartsmeldinga?

Fikk dere ikke tilsendt oppstartsmeldinga? Mener dere står på adresselista med en e-post adresse. Er denne, [post@fagne.no](mailto:post@fagne.no) , korrekt?

Med venleg helsing

**Solbjørg Engen Torvik**

seniorrådgjevar



**Statsforvaltaren i Rogaland**

Telefon: 51 56 88 03

E-post: [solbjorg.torvik@statsforvalteren.no](mailto:solbjorg.torvik@statsforvalteren.no)

Web: [www.statsforvaltaren.no/ro](http://www.statsforvaltaren.no/ro)

---

**Fra:** Melbo, Øystein <[Oystein.Melbo@fagne.no](mailto:Oystein.Melbo@fagne.no)>

**Sendt:** tirsdag 21. oktober 2025 14:57

**Til:** Torvik, Solbjørg Engen <[solbjorg.torvik@statsforvalteren.no](mailto:solbjorg.torvik@statsforvalteren.no)>

**Emne:** SV: Frivillig vern av skog - oppstart verneprosess i Rogaland 2025 - Baklåsjuvet

Hei. Mulig jeg fant ut av det allikevel, hvor jeg enkelt kan få opp kart over planlagt vernet område.

Ser at hvis jeg går på brev fra NVE og for eks trykker på Ulladalen så får jeg opp et skravert lilla område (se bilde under merket med rødt rundt og pil) Får opp et slik skravert lilla område når jeg trykker på de andre områdene også Vetrhus, Ulladalen, Dirdal øst...osv. Det er vel dette området som verneprosessen gjelder?



T: +47 52 70 72 33  
M: +47 92 43 70 78  
A: Haukelivegen 25, 5504 Haugesund  
N: [www.fagne.no](http://www.fagne.no)

---

**Fra:** Melbo, Øystein  
**Sendt:** tirsdag 21. oktober 2025 14:18  
**Til:** 'solbjorg.torvik@statsforvalteren.no' <[solbjorg.torvik@statsforvalteren.no](mailto:solbjorg.torvik@statsforvalteren.no)>  
**Kopi:** Nymark, Jardar Eide <[jardar.eide.nymark@fagne.no](mailto:jardar.eide.nymark@fagne.no)>; Holmefjord, Vegard <[Vegard.Holmefjord@fagne.no](mailto:Vegard.Holmefjord@fagne.no)>  
**Emne:** Frivillig vern av skog - oppstart verneprosess i Rogaland 2025 - Baklåsjuvet

Hei.  
Se brev fra dere og NVE angående frivillig vern av skog - oppstart verneprosess i Rogaland 2025 – Baklåsjuvet. Lurte på om dere har noe kart som viser mer nøyaktig hvilke områder det er snakk om? Fagne AS har en del 22 kV distribusjonsnett og 66 kV regionalnett rundt Sandsfjorden. Dette nettet må vi ha mulighet til å fornye og vedlikeholde i fremtiden. Det er også muligheter for at det kommer en ny kunde som ønsker tilknytning i område og som vi da må legge nytt 22 kV distribusjonsnett frem til.

Fint om vi får kart som viser de andre områdene også (verneprosess for 5 skogområde i Rogaland 2025 - Vetthus, Ulladalen, Dirdal aust og vest, Rekedal naturreservat)

Mvh  
Øystein Melbo  
Rådgiver anleggsbidrag

**fagne**

T: +47 52 70 72 33  
M: +47 92 43 70 78  
A: Haukelivegen 25, 5504 Haugesund  
N: [www.fagne.no](http://www.fagne.no)

Statsforvaltaren i Rogaland

-- LABEL\_PADR,  
Statkraft AS  
Postboks 200 Lilleaker  
0216 OSLO

LABEL\_VADR

LABEL\_FAKTURA

LABEL\_DREF LABEL\_VREF LABEL\_STEDDATO  
2025/11686/31.10.20 201000122-886 , 17.11.2025-- LABEL\_PHONE  
+47 24 06 70 00LABEL\_FAX  
+47 24 06 70 01-- LABEL\_INTERNET  
www.statkraft.comLABEL\_EMAIL  
post@statkraft.com**HØRINGSINNSPILL - FRIVILLIG VERN AV SKOG - ULLADALEN**-- Label\_ornog987059699  
Moms nr.

Statkraft Energi AS viser til høringen om verneforslag i Ulladalen og ønsker å gi følgende uttalelse: Vi støtter NVE sin uttalelse og kommer her med en kort redegjørelse for hvilke utfordringer verneforslaget kan gi oss.

Det foreslåtte verneområdet grenser mot Ulla, som er et regulert vassdrag med blant annet kunstig etablerte terskler i elva. Det kan komme nye krav om habitattiltak eller lignende langs hele elvestrekningen. Tilkost for å utføre slikt arbeid kan komme i konflikt med verneforskriftene. Videre kan det også komme krav til fysiske tiltak for Ulla, eller anlegg oppstrøms Ulla (bekkeinntak, magasin) relatert til den pågående vilkårsrevisjonen for Ulla-Førre-konsesjonen. Verneforskriftene kan komme i konflikt med disse tiltakene dersom det ikke gis tilstrekkelig rom for nødvendige inngrep.

Når verneområdet ligger tett på regulerte elvestrekninger, kan det oppstå behov for tiltak som følger av konsesjonsvilkår eller nye pålegg fra myndighetene. Dette kan omfatte rydding av vegetasjon og løsmasser for å sikre flomløp, miljøtiltak, hydrologiske målinger og andre aktiviteter. Det er avgjørende at vernet ikke hindrer gjennomføring av slike tiltak, som er nødvendige for sikker drift og oppfyllelse av konsesjonsvilkår.

Statkraft eier og drifter også 22 kV nett fra Ulladalen mot Blåsjø i området som vurderes vernet.

Vi ber om at verneforskriften gir rom for:

- **Dispensasjon for drift, vedlikehold og nødvendige tiltak** på vassdrags- og energianlegg, i den grad det er nødvendig for å utøve rettigheter eller oppfylle plikter etter energi- og vassdragslovgivningen.
- **Unntak for akutte tiltak**, inkludert motorisert ferdsel, når dette er nødvendig for å hindre skade på mennesker, infrastruktur, miljø eller eiendom. Slike tiltak må kunne gjennomføres uten forhåndssøknad, med orientering til forvaltningsmyndigheten i etterkant.
- **Sikre at verneforskriften** gir tilstrekkelig fleksibilitet for fremtidige tilpasninger og nødvendige tiltak i tilknytning til regulerte vassdrag, dersom nye krav eller endrede rammebetingelser gjør dette påkrevd.
- **Fleksibilitet for fremtidig tilpasning** og utnytting av eksisterende fallrettigheter oppstrøms Ulla, dersom nye krav eller vilkår i forbindelse med vilkårsrevisjon eller

-- LABEL\_SAT  
Linn Kallevik Sølverson-- TLF/FAX  
004794334069 /-- LABEL\_EMAIL --SIDE  
LinnKallevik.Solverson@statkraft.com 1/2

Label\_Open

myndighetspålegg gjør det nødvendig med endringer i vannføring, tekniske løsninger eller etablering av nye tiltak.

**Oppsummert ber vi om at verneforskriften utformes slik at den ikke hindrer nødvendige tiltak for sikker drift og oppfyllelse av konsesjonsvilkår (gjeldende og fremtidige), og at det gis klare bestemmelser for dispensasjon og akutte tiltak.**

Med vennlig hilsen

Linn Kallevik Sølversen

Specialist Property Manager  
Statkraft Energi AS

Dokumentet er elektronisk godkjent og trenger ingen signatur.

STATSFORVALTAREN I ROGALAND  
Postboks 59 Sentrum  
4001 STAVANGER

**Dato:** 10.09.2025  
**Saksref:** 202514211-4  
**Deres ref.:** 2025/11686  
**Side:** 1 / 1

**Vår saksbehandler:** Ola Torstein Endresen  
**Telefon:**  
**Mobil:** +4799231323  
**E-post:** ola.torstein.endresen@banenor.no

**Statsforvalteren i Rogaland - Frivillig vern av skog - Oppstart av verneprosess for  
Baklåsjuvet - Bane NORs uttalelse**

Vi viser til brev, datert 5.9.2025.

Planområdet berører ikke jernbanens interesser og vi har derfor ingen merknader.

Med vennlig hilsen

Åsne Fyhri  
ass. sjef Planforvaltning  
Drift og vedlikehold

Ola Torstein Endresen  
planforvalter

Dokumentet er godkjent elektronisk og sendes uten signatur

Statsforvalteren i Rogaland  
Postboks 59  
4001 STAVANGER

Dato: 29.09.2025  
Saksref: 2025/631- 2

Deres ref.:

## **Oppstart av verneprosess for 5 skogsområder i Rogaland**

Jernbanedirektoratet viser til mottatt brev den 03. august fra Statsforvalteren i Rogaland om oppstart av verneprosess for fem skogsområder i Rogaland.

De fem skogsområdene gjelder:

- Vetrhus i Sauda kommune
- Ulladalen i Suldal kommune
- Dirdal aust i Gjesdalkommune
- Diridal vest i Gjesdal kommune
- Rekedal naturreservat i Sokndal kommune

Områdene inngår i ordningen for frivillig vern av skog. På bakgrunn av mottatt dokumentasjon, vernekart og naturfaglige rapporter henvist til deres nettsider, ser vi at tiltaket ikke berører eksisterende eller planlagte jernbaneanlegg. Jernbanedirektoratet har ingen merknader til verneprosessen slik det foreligger. Vi ønsker fortsatt god koordinering ved eventuelle fremtidige tiltak i nærområdet som kan berøre jernbanen. Vi legger også til grunn om at Bane NOR sender inn sitt eget eventuelle høringssvar.

Med vennlig hilsen

Jan Frederik Geiner  
avdelingsdirektør

Lise Ingrid Nyvold  
seksjonssjef

*Dokumentet er elektronisk godkjent og har ingen underskrifter*

Mottakere:  
Statsforvalteren i Rogaland

**Statsforvaltaren i Rogaland**

**Henrik Skau**

henrik.skau@Statnett.no

Vår ref: 2025/1673-3

Deres ref: 2025/11686

**Høringsuttalelse - Verneprosess for 6 skogområder - Vetthus, Ulladalen, Dirdal aust, Dirdal vest, Rekedal naturreservat og Baklåsjuvet - Rogaland fylke**

Opprettelse og utvidelse av 6 verneområder i Rogaland fylke berører ikke Statnett sine anlegg eller planer. Statnett har dermed ingen innvendinger mot opprettelse og utvidelse av de aktuelle områdene.

**Med vennlig hilsen**

**Rune Garberg**

**Henrik Skau**

Grunn- og rettighetsserverv

Grunn- og rettighetsserverv

**Kopi til:**

Noregs vassdrags- og energidirektorat (NVE)

Postboks 5091, Majorstua

0301 OSLO