Avsender:
Statens vegvesen
Postboks 1010
Nordre Ål
2605 LILLEHAMMER

Statsforvalteren i Møre og Romsdal (1)
Postboks 2520
6404 MOLDE

264.29.271

Vedr. 23-222544-1 - Bypakke Ålesund - søknad om sjøfylling Colorline-Meierkaia

Innbyggere kan motta post digitalt fra Statens vegvesen. For å motta post digitalt må du opprette digital postkasse hos eBoks eller Digipost. Dette kan du gjøre på www.norge.no

Virksomheter mottar digital post i Altinn

29#1399 dd26b114-c94f-4037-962c-c2d774a74013:1

Statens vegvesen

Statsforvalteren i Møre og Romsdal (1)
Postboks 2520
6404 MOLDE

Behandlende enhet:	Saksbehandler/telefon:	Vår referanse:	Deres referanse:	Vår dato:
Utbygging	Åsa Linda Maria Lindblom / 90874330	23/222544-1		07.12.2023

Bypakke Ålesund - søknad om sjøfylling Colorline-Meierkaia

Vedlagt søknad om sjøfylling

Utbygging midt
Med hilsen

Ole Kristian Birkeland
Prosjektleder

Åsa Linda Maria Lindblom

Dokumentet er godkjent elektronisk og har derfor ingen håndskrevne signaturer.

29#1401 dd26b114-c94f-4037-962c-c2d774a74013:3

Postadresse
Statens vegvesen
Utbygging
Postboks 1010 Nordre Ål
2605 LILLEHAMMER

Telefon: 22 07 30 00

firmapost@vegvesen.no

Org.nr: 971032081

Kontoradresse
Vestre Olsvikveg 13
6019 ÅLESUND

Fakturaadresse
Statens vegvesen
Fakturamottak DFØ
Postboks 4710 Torgarden
7468 Trondheim

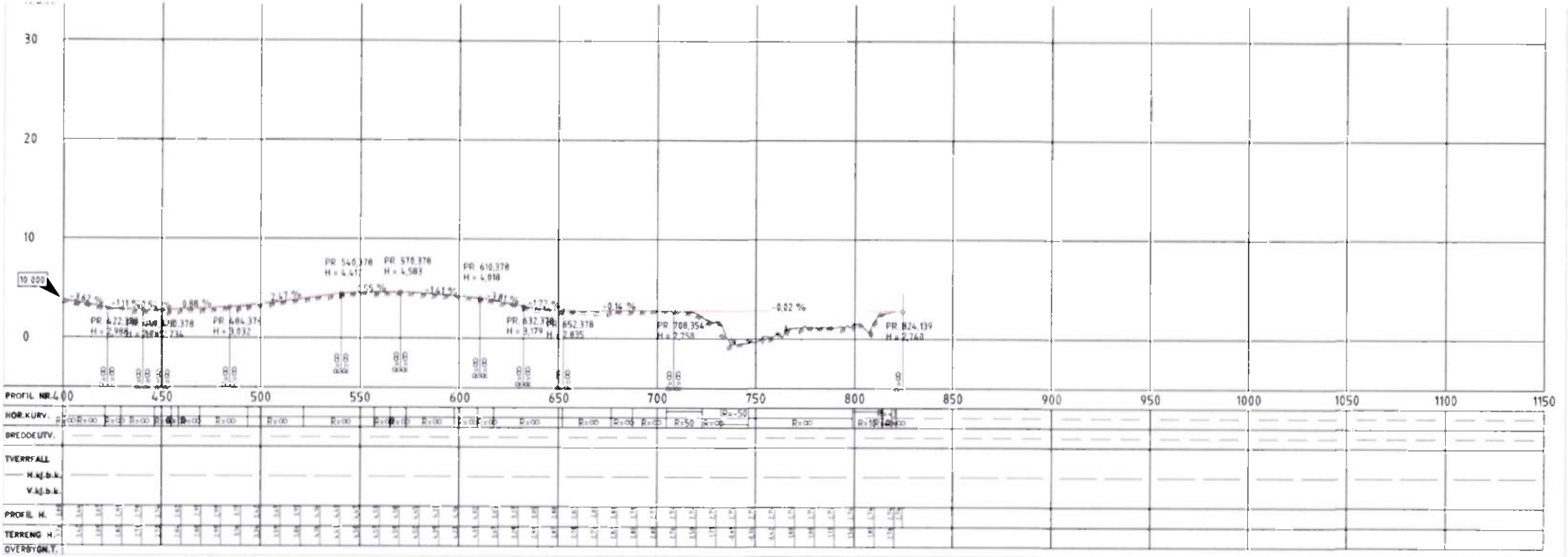
PROFIL NR.
HOR.KURV.
BREDDEUTV.
TVERRFALL
H.kj.b.k.
V.kj.b.k.
PROFIL H.
TERRENG H.
OVERBYGN.T.
PR 540.378 H = 4.417
PR 570.378 H = 4.583
PR 610.378 H = 4.018
PR 632.378 H = 3.179
PR 652.378 H = 2.835
PR 708.354 H = 2.758
PR 824.139 H = 2.740
-0.02 %

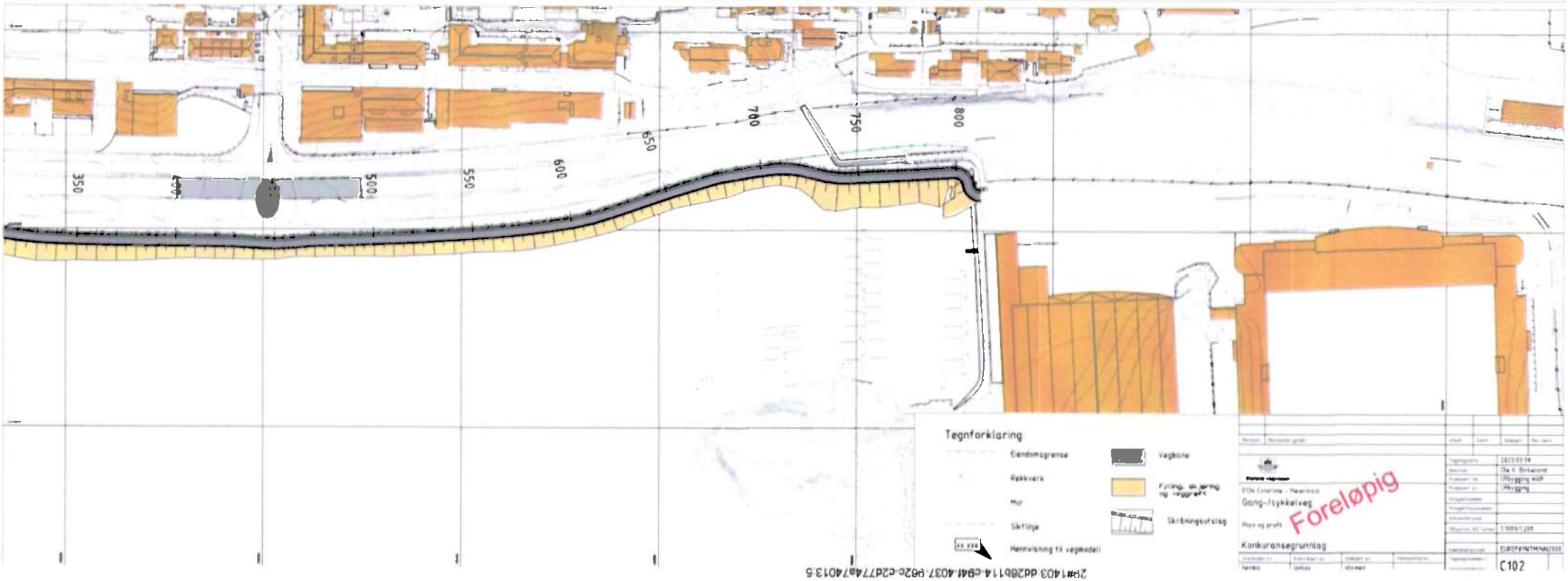
Tegnforklaring
Eiendomsgrense
Rekkverk
Mur
Sikrlinje
Henvisning til vegmodell
Vegbane
Fylling, skjæring og veggrøft
Skråningsutslag
Gang-/sykkelveg
Plan og profil
Konkurransegrunnlag
Foreløpig
C102

29#1405.dd20b114-c94f-4037-9820-c2d77a4a7401:7

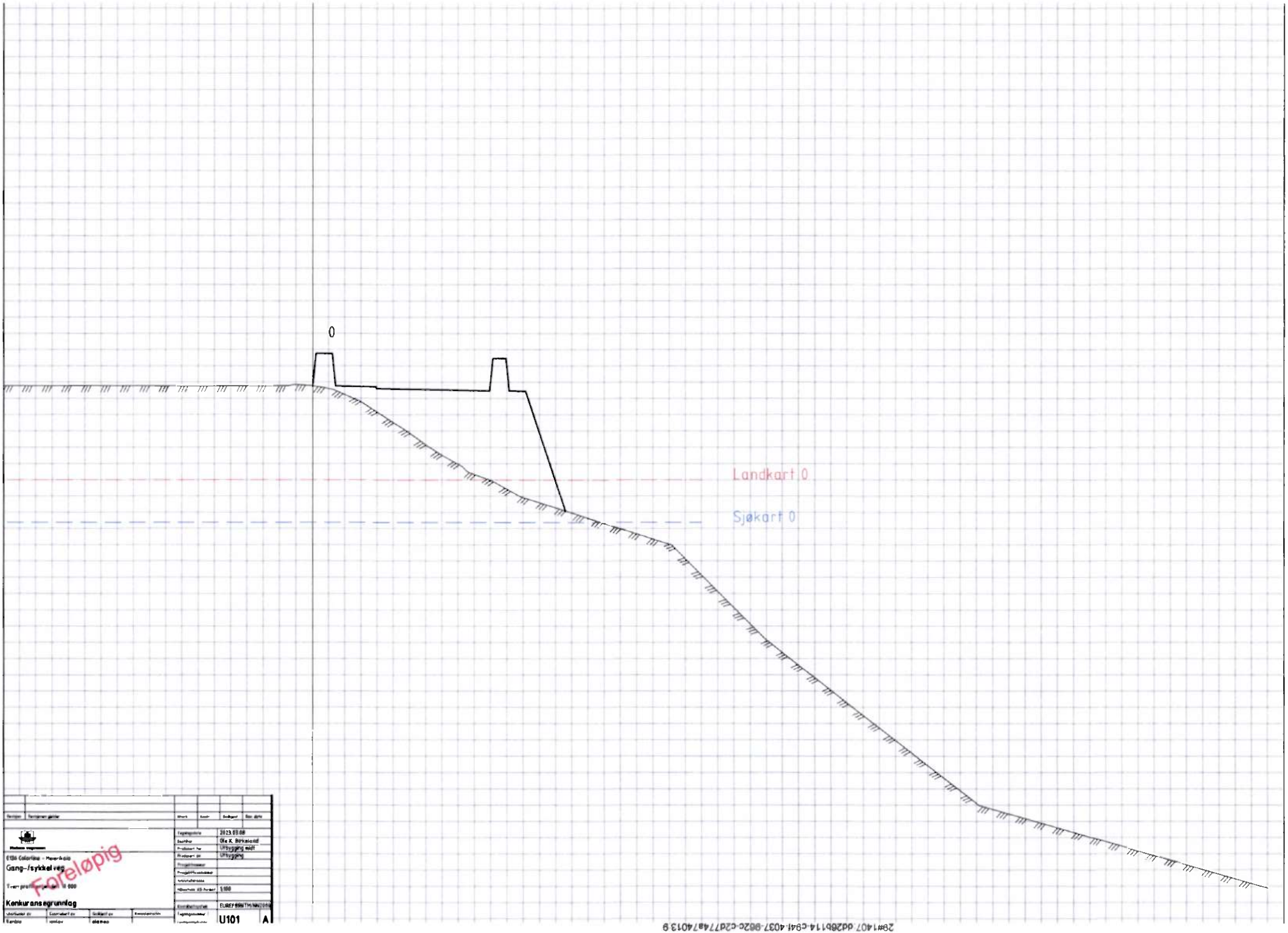

Tegnings	Tegningens gjelder	Utført	Kontr	Godkjent	Dato dd/mm

Statens vegvesen

E136 Colorline - Møre-Aksa

Gang-/sykkelveg

Tverrprofil Fylkesvei 16 000

Foreløpig

Konkuransegrunnlag

Utarbeidet av	Kontrollert av	Godkjent av	Revisjonsdato
Sandra	[illegible]	[illegible]	

Tegningsdato	2023.03.08
Konstruktør	Ole K. Birkeland
Prosjekert for	Utbygging NMT
Prosjekert av	Utbygging
Prosjektnummer	
Prosjektfasekode	
Arkivskiftkode	
Målestokk A3-format	1:100
Koordinatsystem	EUREF89 NTM NN2000
Tegningsnummer / Tegningsserie	U101
	A

28#1407 dd2b6114-c94f-4037-b82c-c2d774a74013 9

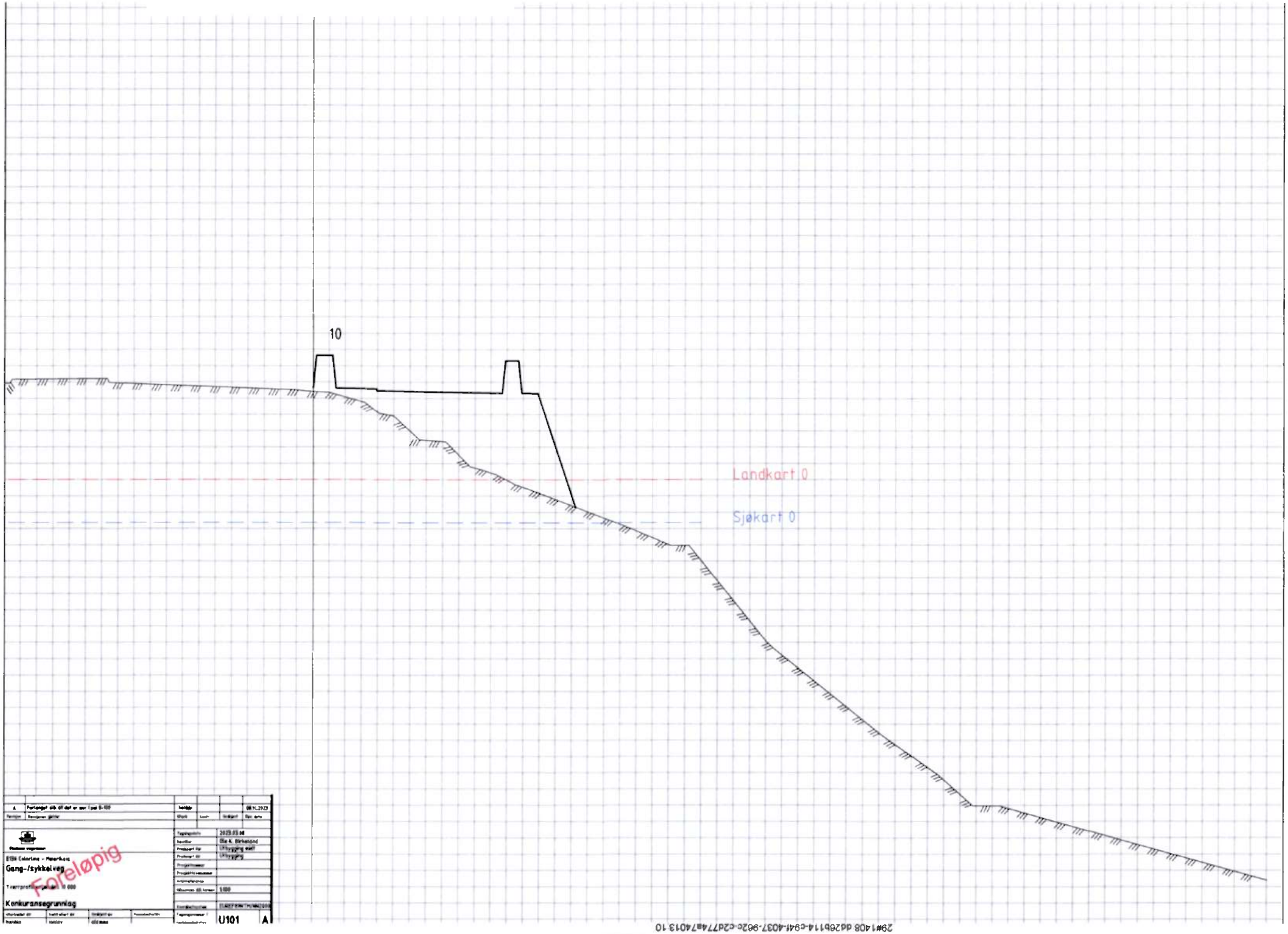

A	Forlenget stb.til det er mer i pos 0-100	Nettskjø			08.11.2023
Revisjon	Revisjonen gjelder	Utført	Kontr.	Godkjent	Sign. ansv.

Statens vegvesen

E134 Odderlina - Haukeliseie

Gang-/sykkelveg

Tverrprofil - pælnr. 0-100

Konkurransegrunnlag

Foreløpig

Tegningsdato	2023.03.14
Konstr.	Ola K. Birkeland
Produsert for	Utbygging vest
Produsert av	Utbygging
Prosjektnummer	
Prosjektnummeralias	
Arkivreference	
Målestokk A0 format	1:100
Koordinatsystem	EUREF89 / TM NGO2000
Tegningsnummer / Tverrprofilnummer	U101 A

Utarbeidet av: Kontrollert av: Godkjent av: Fastsatt av:
Hanbäck Hatlø/Dv Ø.Bø Bøe

29#140B dd26b114-c941-4037-962c-c2d774a7401310

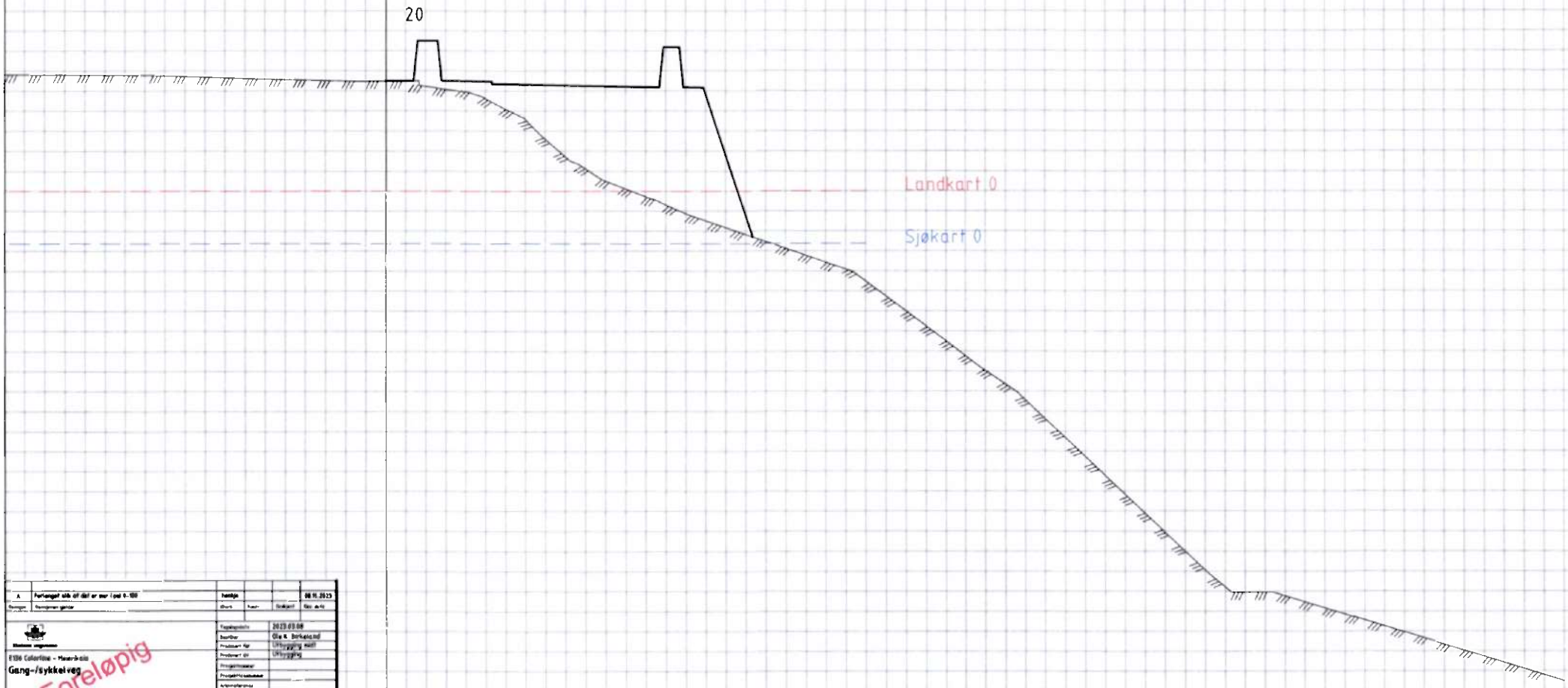

A	Forlengelse slik at det er mer i pel 0-100	henkja			08.11.2023
Oppdrag	Reguleringsplan	Utført	Kontr.	Godkjent	Gjen. av/dt

Statens vegvesen

E136 Colorline - Haugesund

Gang-/sykkelveg

Tverrprofil pælen 10 000

Konkurransegrunnlag

Foreløpig

Tegningsdato	2023.03.08
Konstruert	Ole K. Torkelsgård
Prosjekterer fag	Utfylling veg
Prosjekterer div	Utfylling veg
Prosjektleder	
Arkitektfirma	
Målestokk A3-format	1:100
Koordinatsystem	ELREF99 TM14NN2000
Tegningsnummer / Tegningsserie div	U101 A

Utarbeidet av henkja	Kontrollert av kjetlov	Godkjent av ola.mee	Fastmerkenr/hh

29#1409.dd2b6114-c941-4037-982c-c2d77a87401311

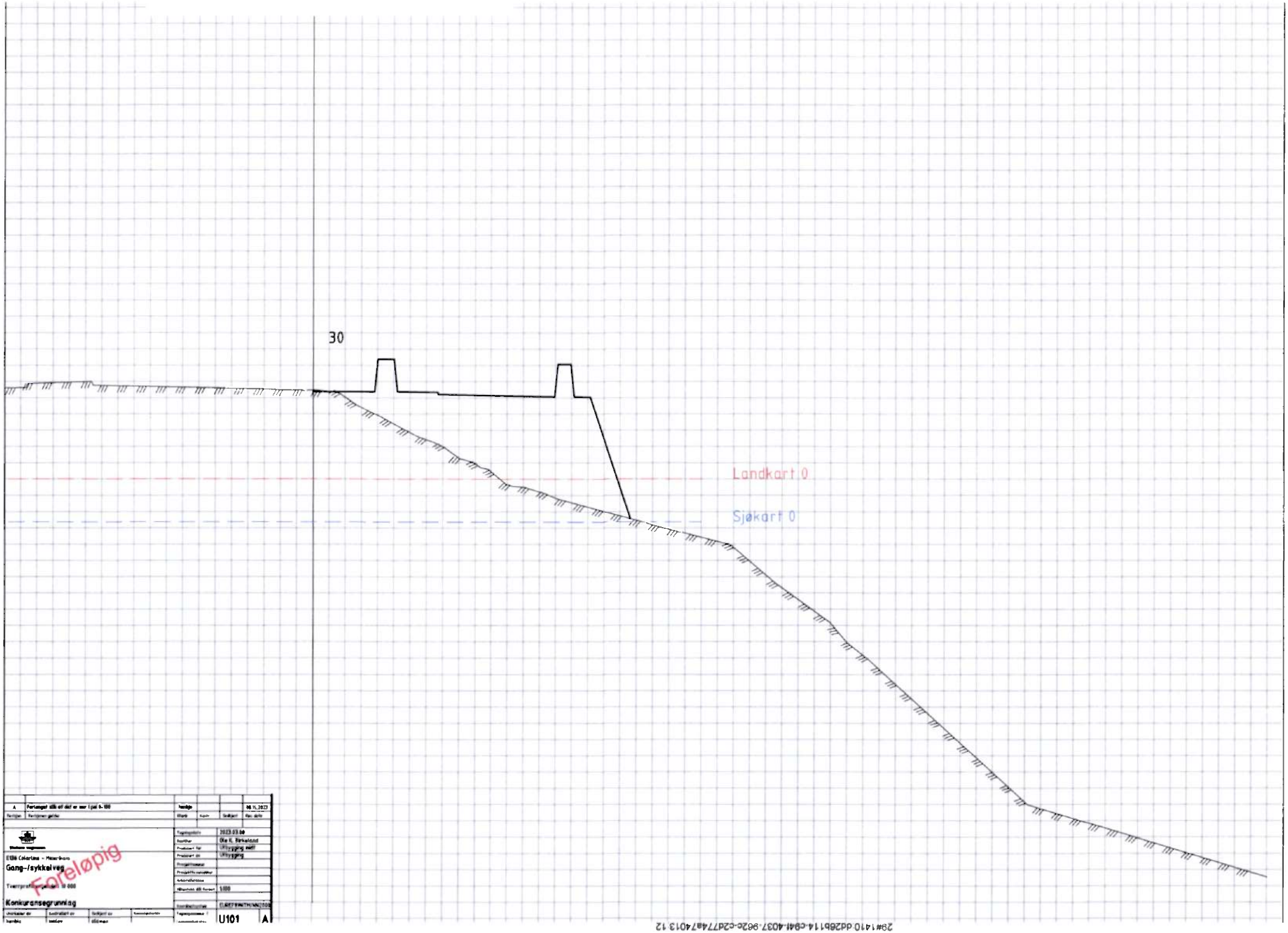

A	Forlenget slik at det er mer i pel 6-100	hmkjo			16.11.2023
Revisjon	Revisjonen gjelder	Utført	Kontr	Godkjent	Rev. dato

Statens vegvesen

Eltiø Colorline - Moserbaen

Gang-/sykkelveg

Tverrprofilregistrering 10 000

Konkurransegrunnlag

Foreløpig

Tegningsdato	2023.03.06
Konstr	Ole K. Birkeland
Produsert for	Utbygging nedf
Produsert av	Utbygging
Prosjektleder	
Prosjektkontrollør	
Arkivreferanse	
Målestokk A0 format	1:100
Koordinatsystem	EUREF89 NTM NN2000
Tegningsnummer / underskriftsdato	U101 A

29#1410 dd26b114-c941-4037-962c-c2d774a74013 12

A	Forlenget stik til det er mer i pal 0-100	henlip			06.11.2023
Revisjon	Revisjonen gjelder	Utført	Kjeldt	Godkjent	Rev. dato

Statens vegvesen

E136 Eidsvåg – Hesseltun

Gang-/sykkelveg

Tverrprofil, pal. 0-100

Foreløpig

Konkurransegrunnlag

Tegningsdato	2013.09.08
Konstr.	Ole K. Birkeland
Prosjekert for	Utbygging vegt
Prosjekert av	Utbygging
Prosjektleder	
Prosjektlederansvar	
Leksjonsansvar	
Målestokk x 1:forevist	1:100
Koordinatsystem	EUREF89NTM NN2000
Tegningsnummer / versjonsdel-nr.	U101 A

utarbeidet av henlip	kontrollert av tobbrv	godkjent av ole.birkeland	kvalitetssikret av

29#1411 dd2b0114-c94f-4037-982c-c2077a7401313

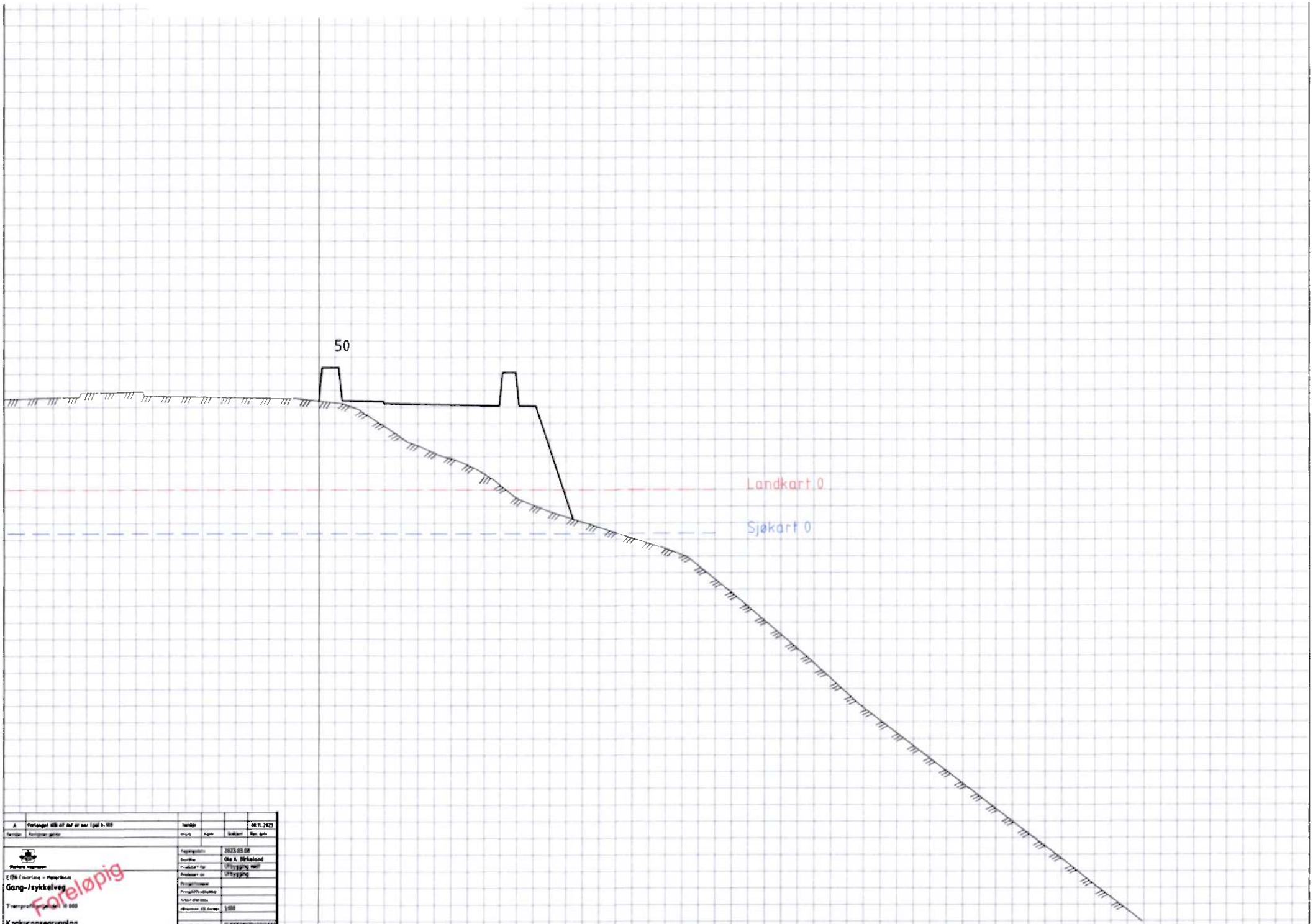

A	Forlenget slik at det er ser i gal 0-100	Innkjøp			08.11.2023
Revisjon	Revisjonen gjelder	Utført	Kontr.	Godkjent	Rev. dato

Statens vegvesen

E39 Ekofisk – Møsvatnet

Gang-/sykkelveg

Tverrprofil [illegible] 0 000

Konkurransegrunnlag

Foreløpig

Fagansvarlig	2023.03.08
Konstr.	Ola K. Birkeland
Produsert for	Utbygging nøf
Produsert av	Utbygging
Prosjektleder	
Prosjektfaseansvar	
Arkivreferanse	
Målestokk (A-format)	1:100
Koordinatsystem	[illegible]
Tegningsnummer	U101
Revisjonsbokstav	A

Utarbeidet av	Kontrollert av	Godkjent av	Administrativt
hanbio	tomlov	olaomo	

29#1412:dd26b114-c94f:4037-862c-c2d774a7401314

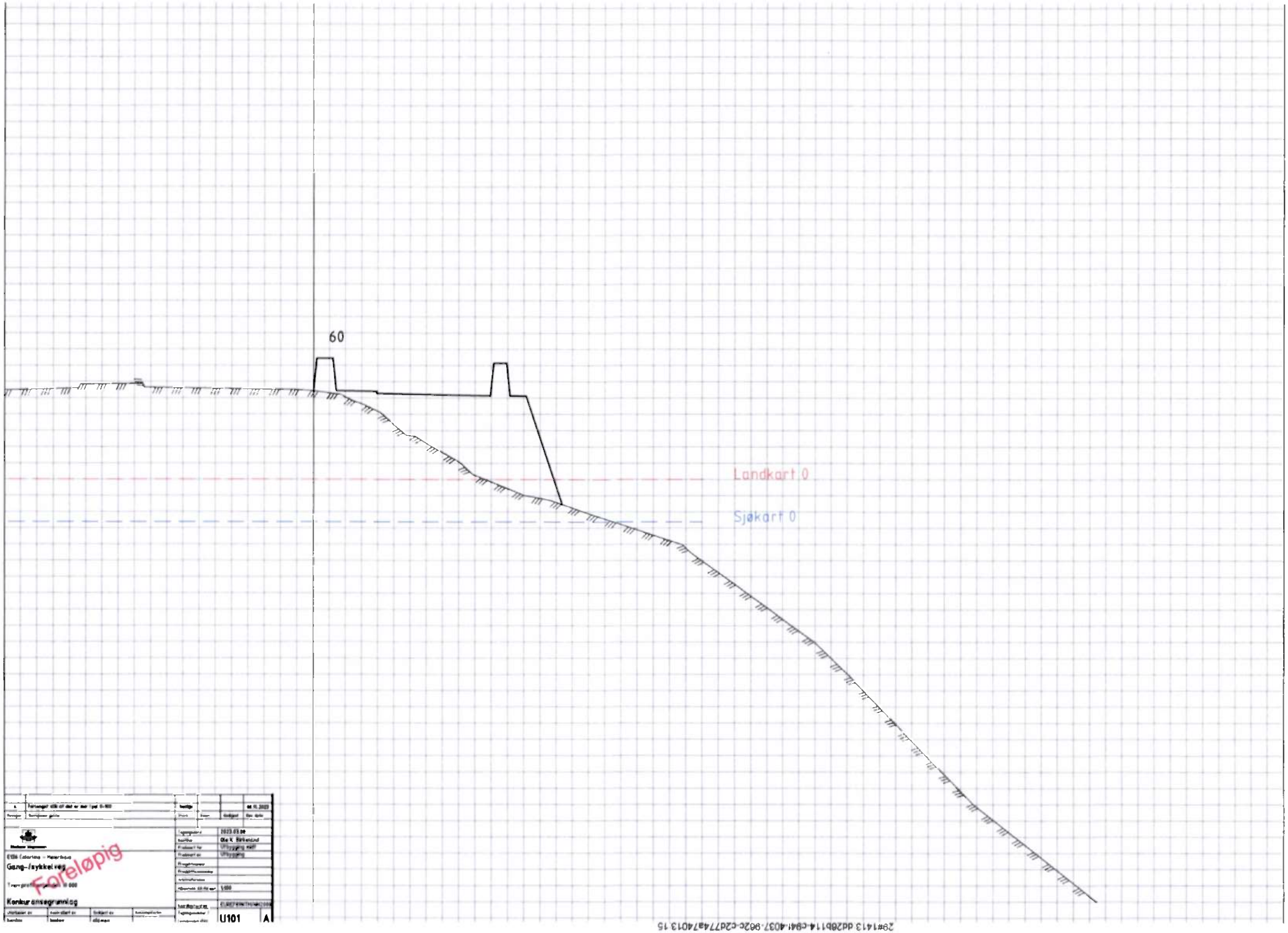

29#1413 dd26b114-c941-4037-902c-c2d774a74013 15

A	Forlenget stb. til del av eur / pel 5-80	Tekniske			08.11.2023
Revisjon	Revisjonen gjelder	Utført	Fagansv.	Godkjent	Dato endre

Statens vegvesen

E39 Colorline - Naustdal

Gang-/sykkelveg

Tverrprofil [illegible] 1:500

Konkurransegrunnlag

Foreløpig

Tegningsdato	2023.03.08
Konstr.	Ole K. Birkeland
Produsert for	Utbygging nett
Produsert av	Utbygging
Prosjektleder	
Prosjektkontrollansvarlig	
Arkivreferanse	
Målestokk A3 format	1:100
Koordinatsystem	NKF EUREF89 NS2000
Tegningsnummer / Revisjonsnummer	U101 A

Utarbeidet av	Kontrollert av	Godkjent av	Konsulentfirma
hanbio	sanlov	dilli dato	

29#1414 dd2bb114-c94f-4037-962c-c2d774a74013 16

29#1415 dd26b114-c94f-4037-962c-c2d774a7401317



A	Forlenget stb til det er nar i pil 1-100	Indlige		08.11.2023
Revisjon	Revisjonen gjelder	Utført	Kontr.	Godkjent	Dato sign.

Statens vegvesen

E136 Colorina – Hesseriksa

Gang-/sykkelveg

Tverrprofil gang/sykkelveg 0 000

Konkurransegrunnlag

Foreløpig

Tegningsdato	2023.03.06
Konstr.	Ole K. Birkeland
Prosjekert for	Utbygging AS
Prosjekert av	Utbygging AS
Prosjektnummer	
Prosjektbetegnelse	
Arkivreferanse	
Målestokk (A3-format)	1:100
Fast filnavn/-nr.	C:\KST\TM\TM_U101.DWG
Tegningsnummer / Tverrprofilnummer	U101

Overlaster til: hanbbo | Kontrollert av: ninlov | Godkjent av: ola-bakk | Kvalitetssikrer:

A

29#1416dd28b114-c941-4037-982c-c2d774a74013 18

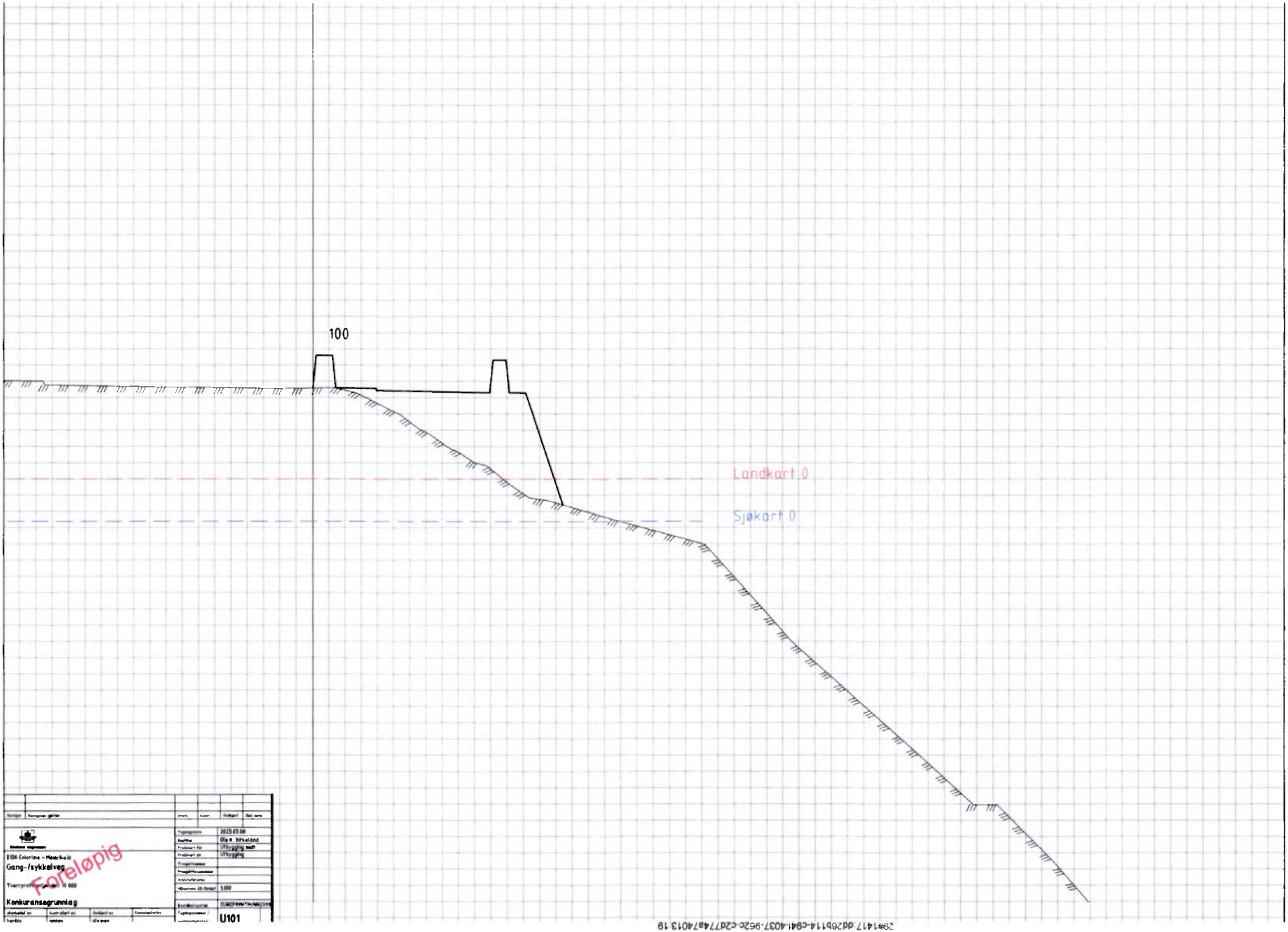

29#1417 dd26b114-c94f-4037-962c-c2774a7401319



Tegnet: Tarjei Jørgen Gjøtter
Dato: 2023-03-08
Godkjent: Ole K. Birkeland
Kontrollert av:
Godkjent av:
Kontrollert av:
Godkjent av:
Tegningsnummer: U101

Statens vegvesen

E134 Odderåsen – Haukeliseia

Gang-/sykkelveg

Tverrprofil, pæl: 10 000

Konkurransegrunnlag

Foreløpig

Tegningsstørrelse: A3
Målestokk: 1:100

Tegningsnummer / Tegningsnummer:

Utskriftsdato: 2023-03-08 kl. 14:37

Utskriftsansvarlig:

Utskriftsmaskin:

Utskriftsfil: 28#1418dd26b114-c94f-4037-9b2c-c2d774a7401320

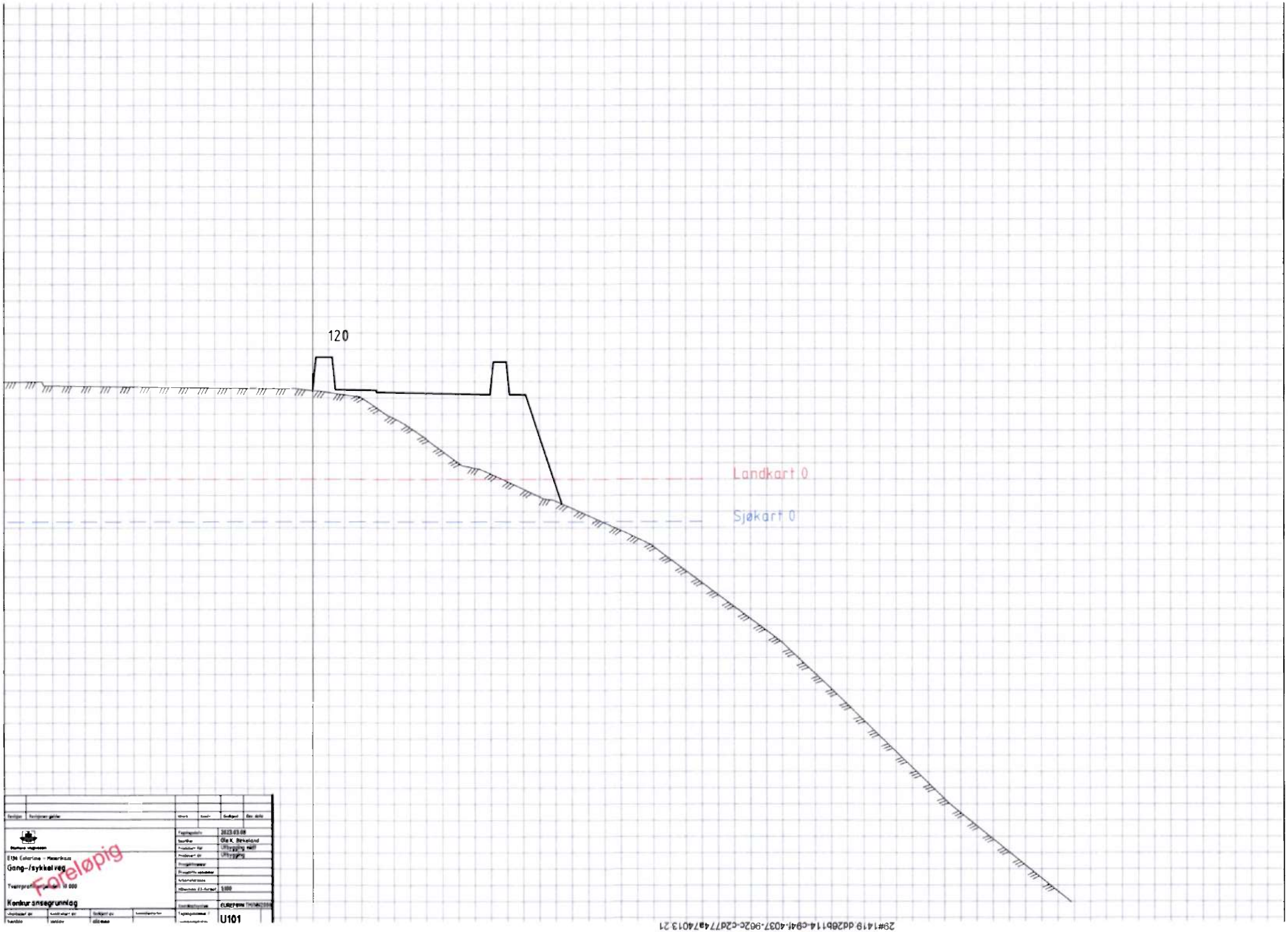

29#1419 dd26b114-c94f-4037-962c-c2d77 4a74013 21

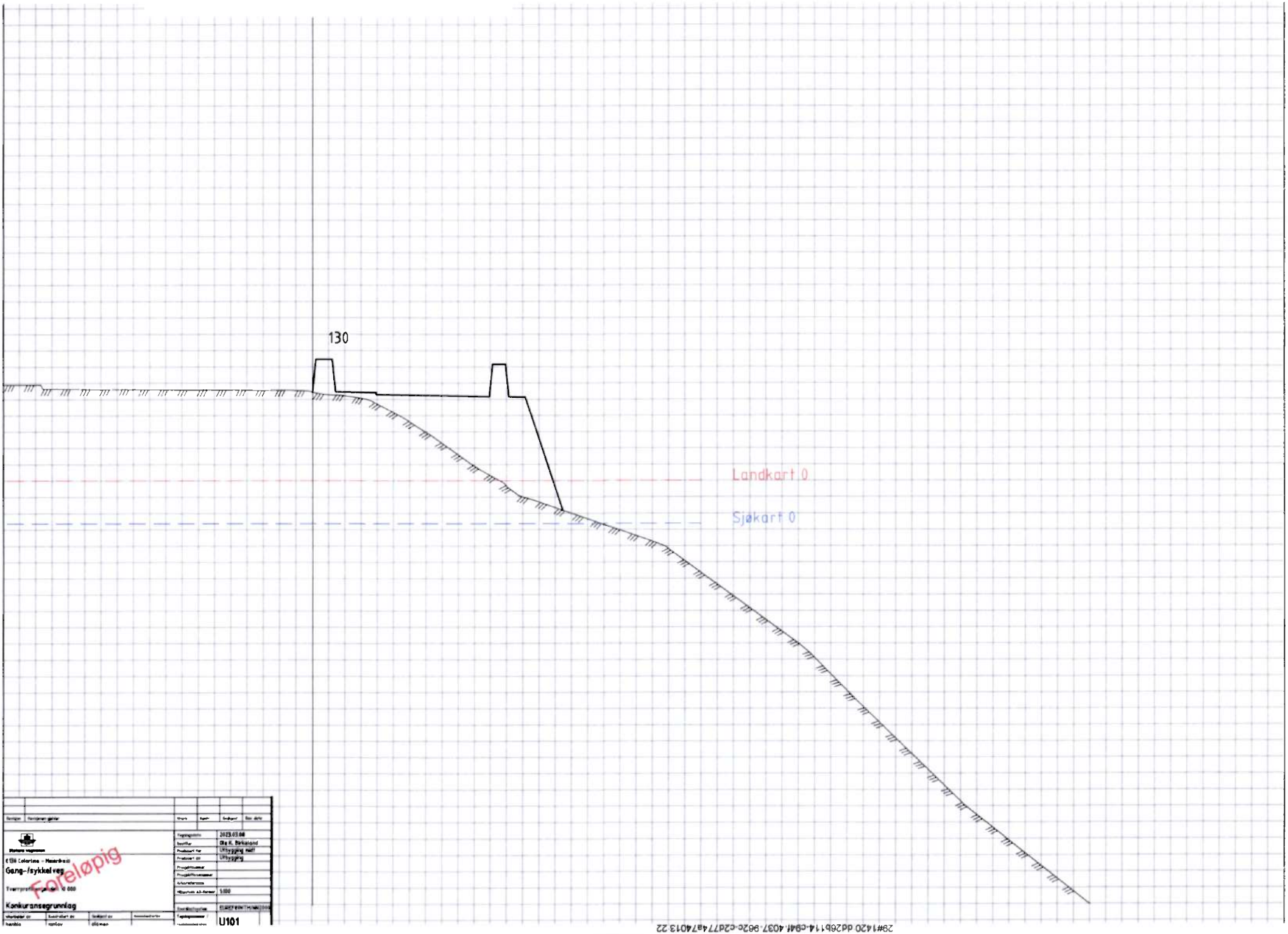

Tegningsnr. 2023.03.08
Tegnet av Ola K. Birkeland
Produsert for Utbygging nedff
Produsert av Utbygging
Prosjektnummer
Prosjektbetegnelse
Arkivreferanse
Målestokk A3-format 1:100
Koordinatsystem EUREF89 UTM WGS 84 Sone 33
Tegningsnummer U101

Statens vegvesen

E134 Lekarlina - Hesseribøli

Gang-/sykkelveg

Tverrprofilsnr. 10 000

Konkursansegrunnlag

Foreløpig

Utarbeidet av hanbla | Kontrollert av nystov | Godkjent av olimaa

29#1420 dd26b114-c94f-4037-962c-c2d774a74013:22

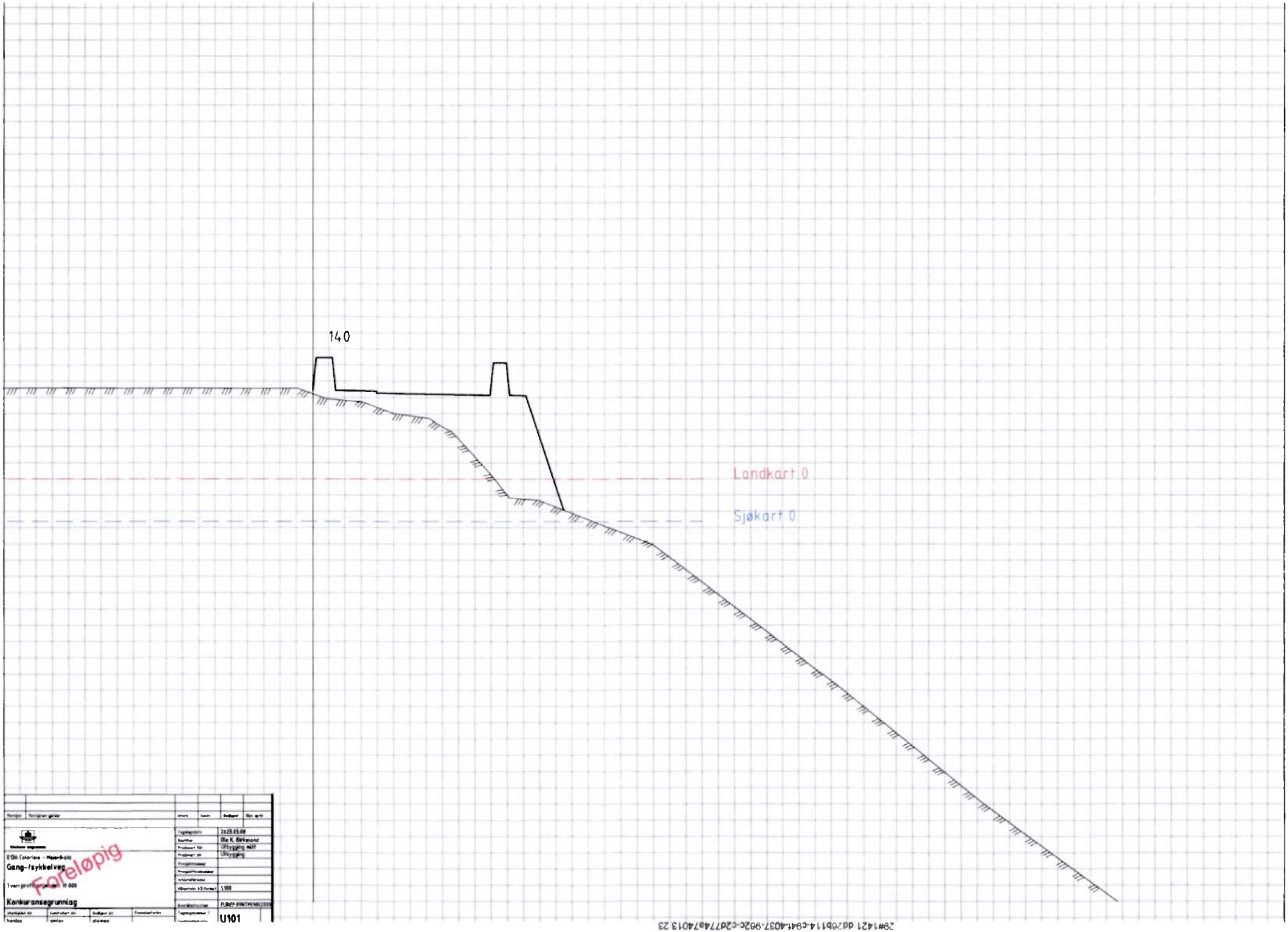

29#1421 dd26b114-c94f-4037-982c-c2d774a74013 23

Rådgiver | Fastlegnad gjelder | Utført | Kontr. | Godkjent | Dato dato

Statens vegvesen

Elde Colorline - Naterkaia

Gang-/sykkelveg

Tverrprofil [illegible] 1:200

Konkuransegrunnlag

Foreløpig

Tegningsdato	2023.03.08
Konstr.	Ole K. Birkeland
Produsert for	Utbygging vatt
Produsert av	Utbygging
Prosjektleder	
Prosjektkontrollansvar	
Arkitektansvar	
Målestokk (A3 format)	1:200
Fastlegningsnivå	[illegible]
Tegningsnummer / Fastlegningsnivå (FN)	U101

Utarbeidet av: hendlo | Kontrollert av: tjonkov | Godkjent av: dilmag | Kommentarer:

29#1422 dd26b114-c94f-4037-962c-c2d77a4a4013 24

28#1423 dd20b114-c94f-4037-962c-c2d77a87401f3.25

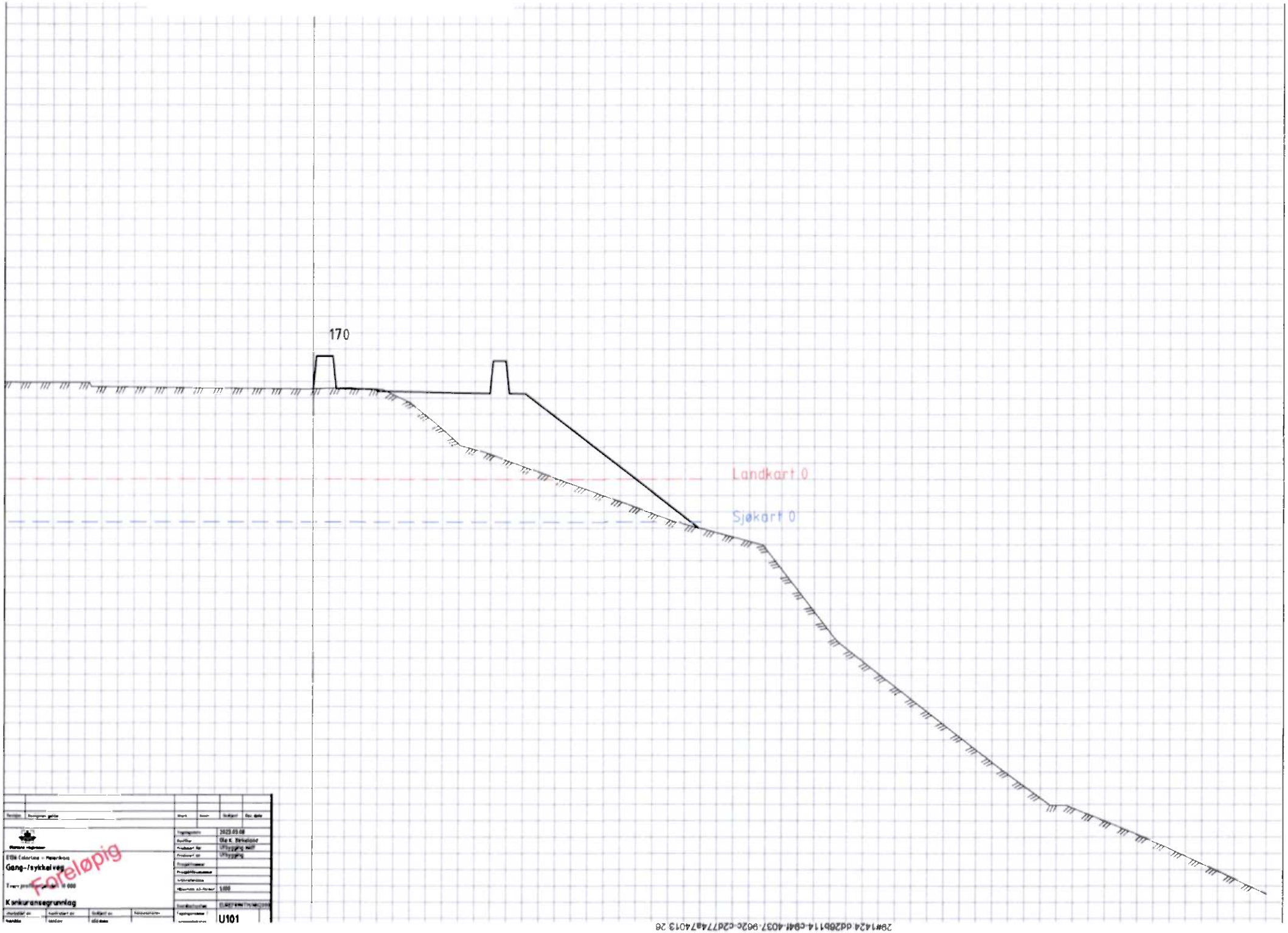

Forelø pig

Gang-/sykkelveg

Konkurransegrunnlag

U101

29#1424 dd26b114-c94f-4037-962c-c2d774a7401 3 26

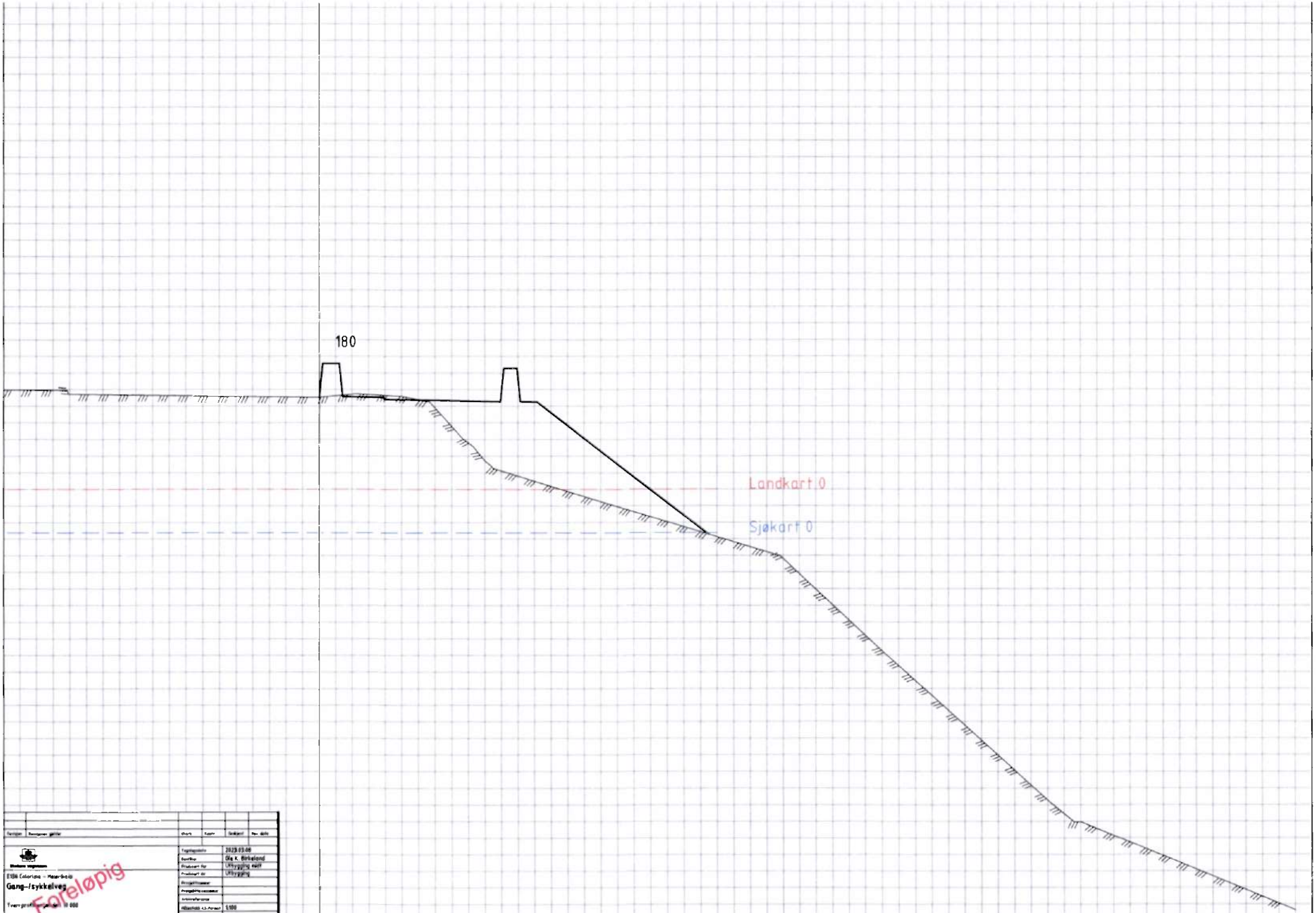

Statens vegvesen

E136 Colorina – Høserbøen

Gang-/sykkelveg

Tverrprofil

Konkurransegrunnlag

Foreløpig

Tegningsdato 2023.03.06

Konstr. Ola K. Birkeland

Produsert for Utbygging vest

Produsert av Utbygging

Målestokk A3-format 1:100

EUREF99M

U101

29#1425 dd26b114-c94f-4037-962c-c2477 4a7401 3 27

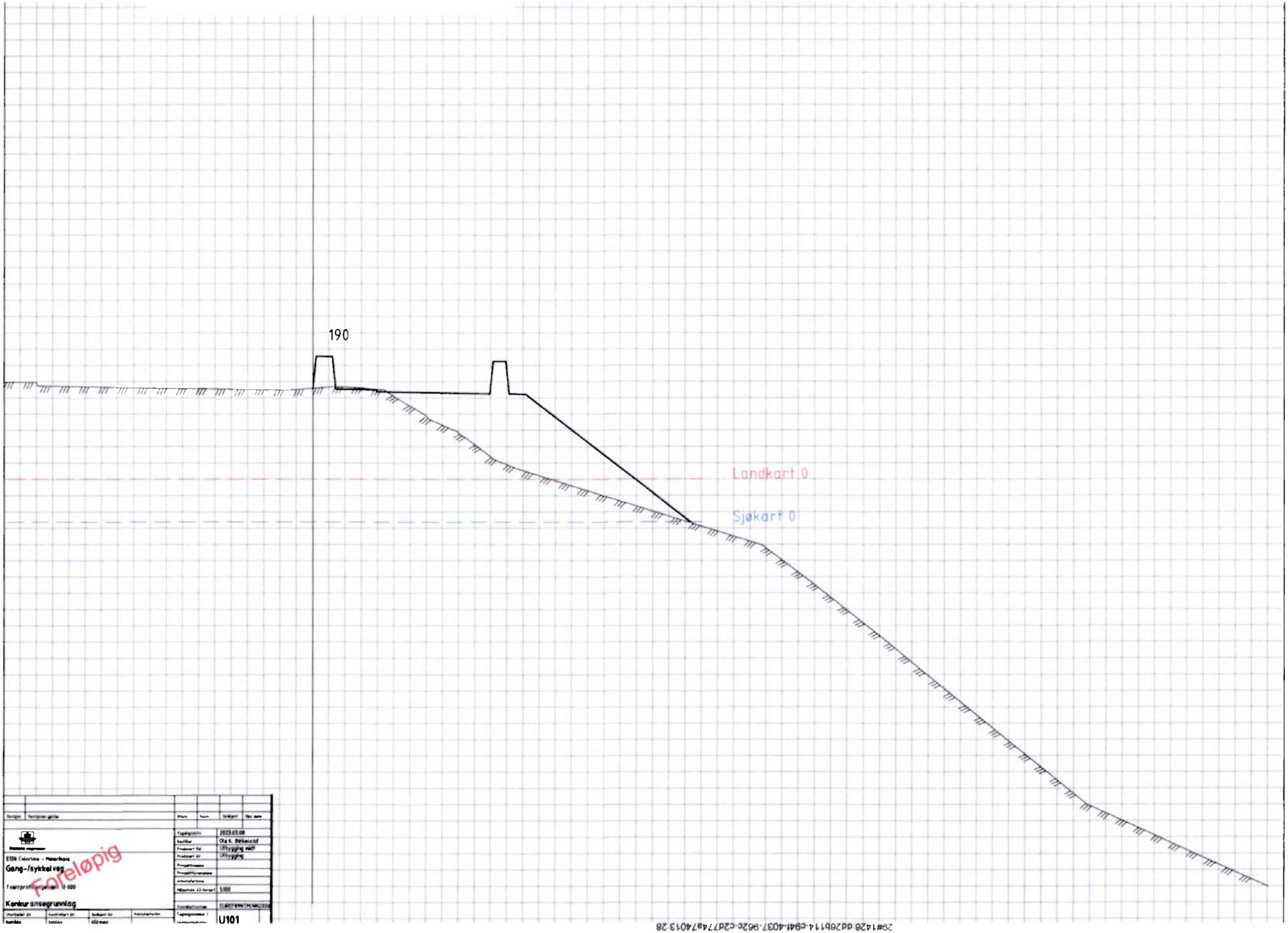

Revisjon	Revisjonen gjelder	Utført	Kontr.	Godkjent	Dato / sign

Statens vegvesen

E39 Eikelandsosen - Rosenlund

Gang-/sykkelveg

Tverrprofilplan pæle 0 000

Konkurransegrunnlag

Foreløpig

Utarbeidet av: Sweco	Kontrollert av: Sweco	Godkjent av: Statens vegvesen	Kontrollansvarlig

Tegningsdato	2025.03.08
Saksbehandler	Ola K. Birkeland
Prosjekert for	Utbygger midt
Prosjekert av	Utbygger
Prosjektleder	
Prosjektkvalitetssikrer	
Arkivreferanse	
Målestokk A3-format	1:100
Standardtegning	
Tegningsnummer / Hovedtegningsnummer	U101

29#1426-dd26b114-c941-4037-962c-c2d774a7401 3.28

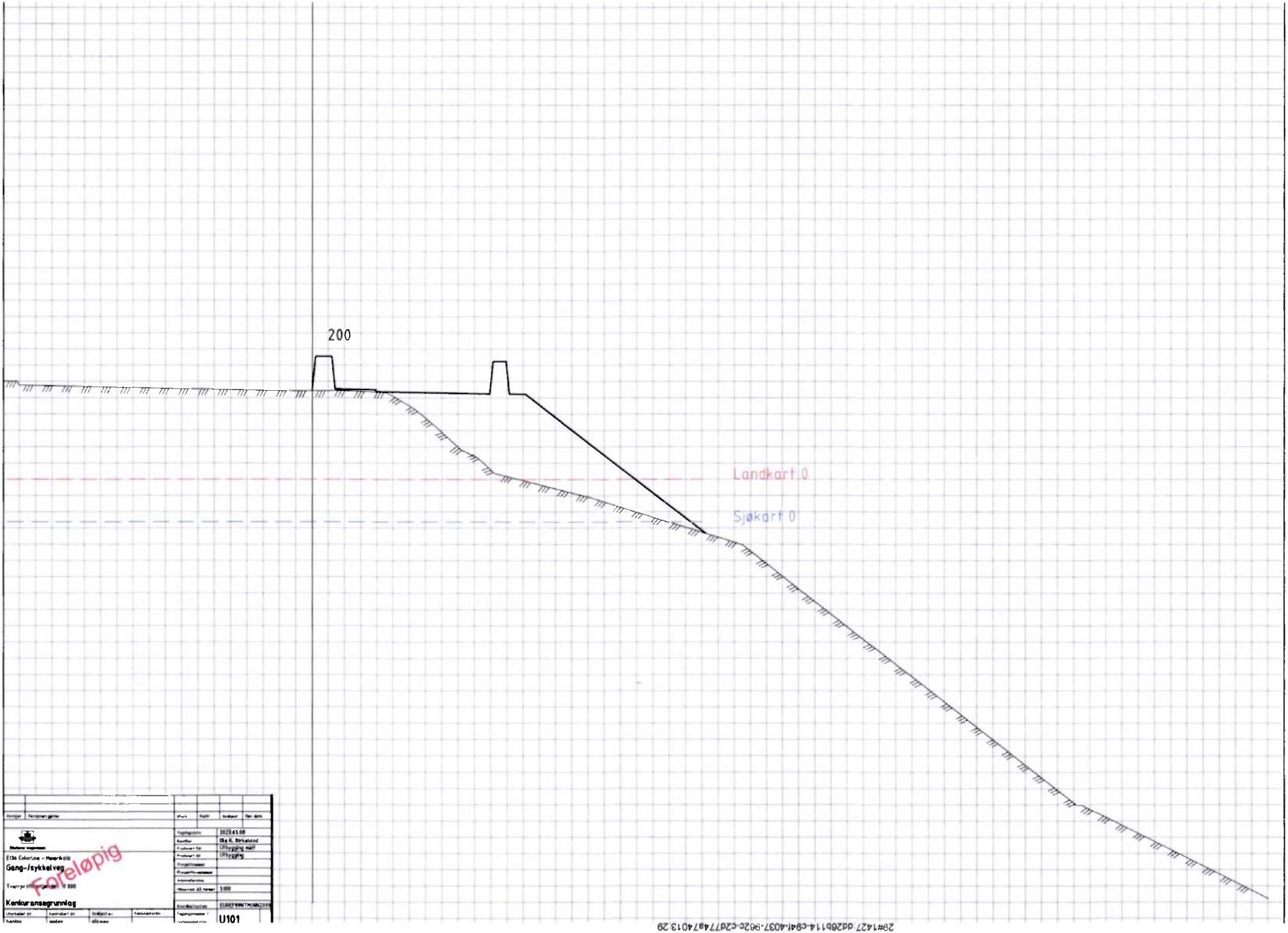

28#1427.dd2bb114-c94f-4037-962c-c2d774a7401 3.29

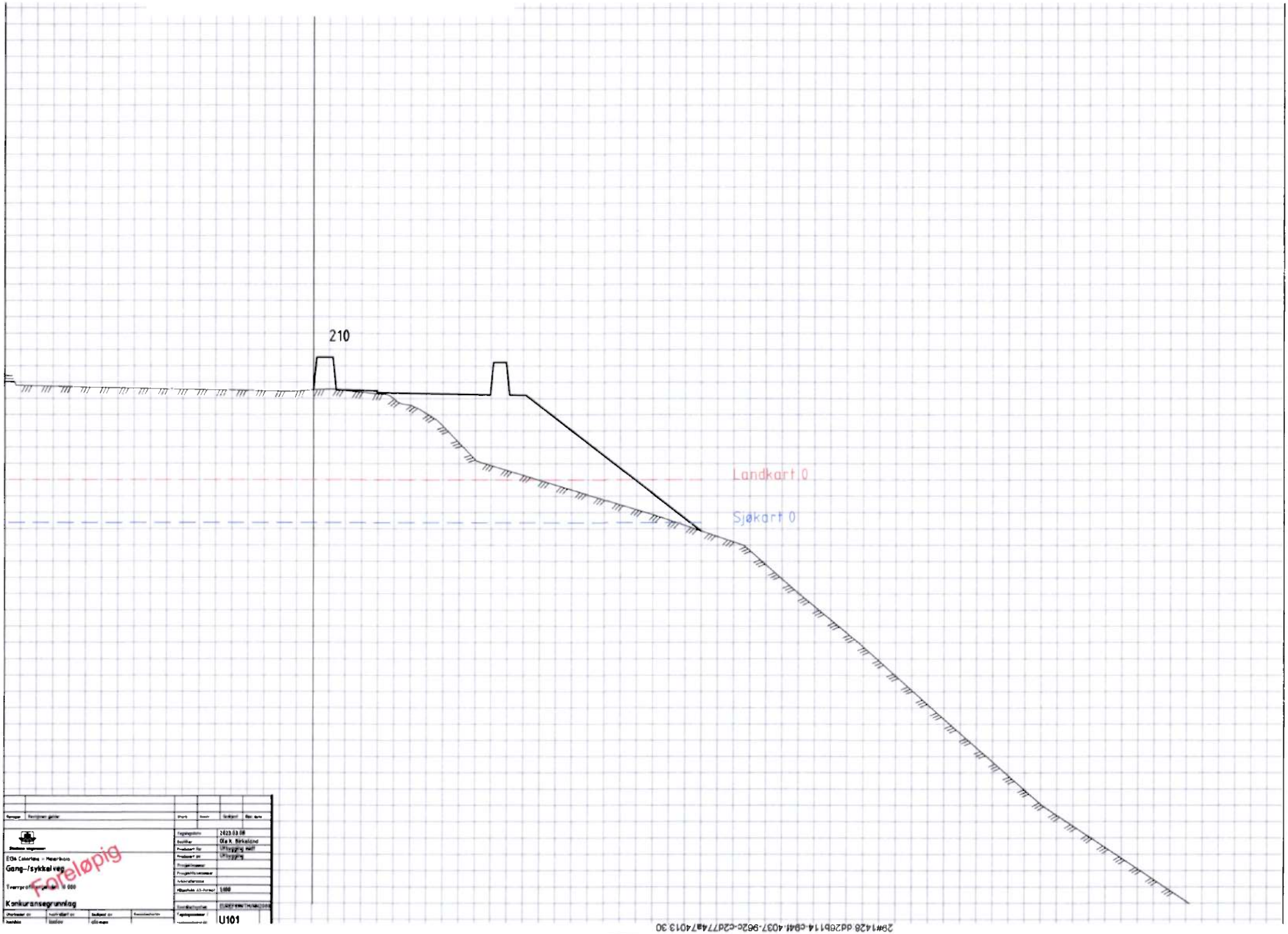

29#1428 dd26b114-c94f-4037-962c-c2d774a7401 3 30



Revisjon	Revisjonen gjelder	Utført	Kontr.	Godkjent	Dato dd.mm

Statens vegvesen

E136 Eidsvåg – Hesseskaret

Gang-/sykkelveg

Tverrprofil [illegible] 0 000

Konkurransegrunnlag

Foreløpig

Tegningsdato	2023.03.08
Ansvarlig	Ola K. Birkeland
Prosjekert av	Utbygging vest
Produsert av	Utbygging
Prosjektnummer	
Prosjektfilnavn	
Arkivreferanse	
Målestokk A3-format	1:100
Koordinatsystem	EUREF89 NTM sone [illegible]
Tegningsnummer / revisjonsindeks	U101

Utarbeidet av Kontiki	Sjekket av Kontiki	Godkjent av [illegible]	Kvalitetssikret av

29#1429 dd2bb114-c94f-4037-962c-c2d774a7401331

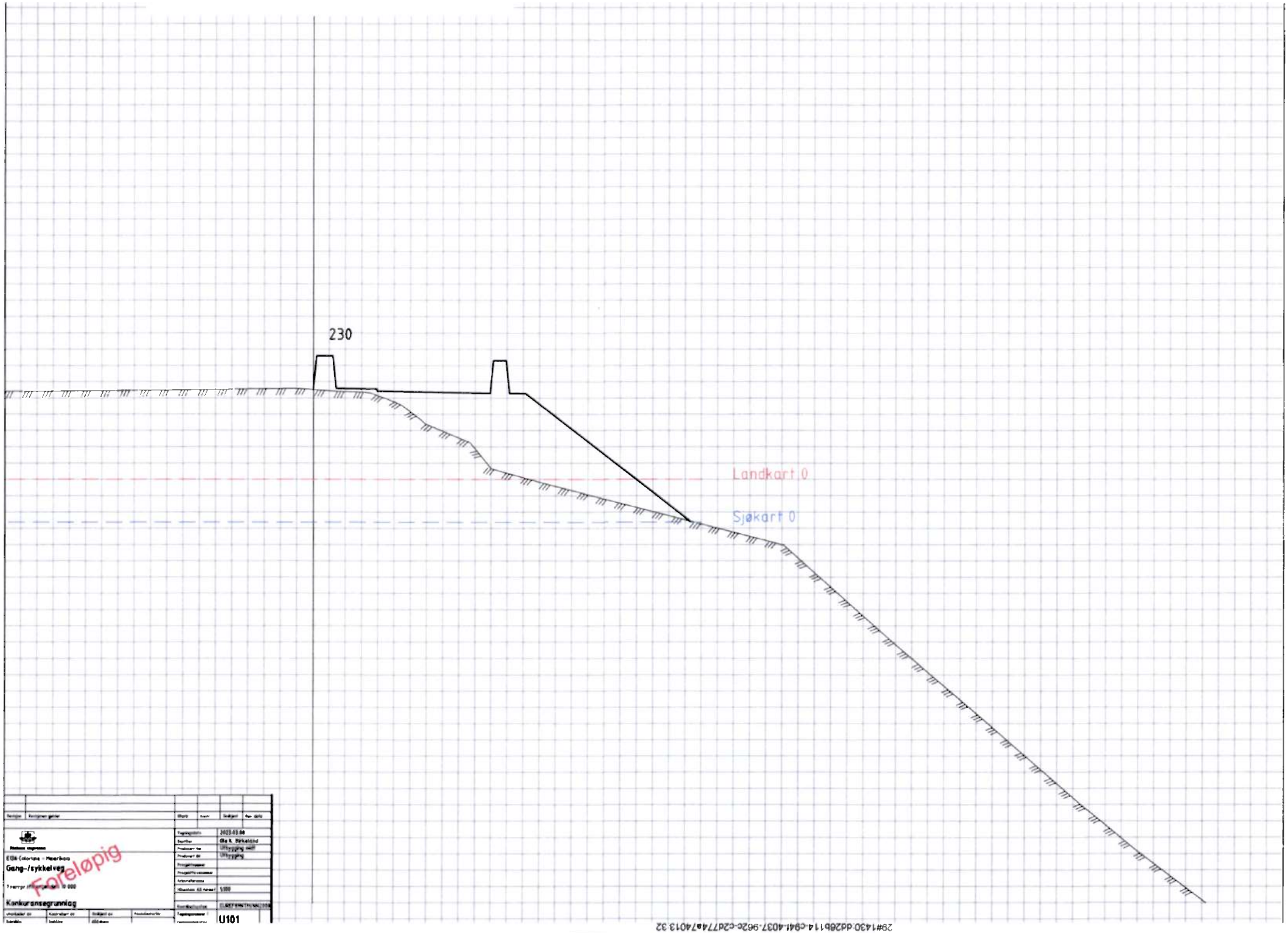

29#1430:dd26b114-c941-4037-962c-c2d774a74013:32

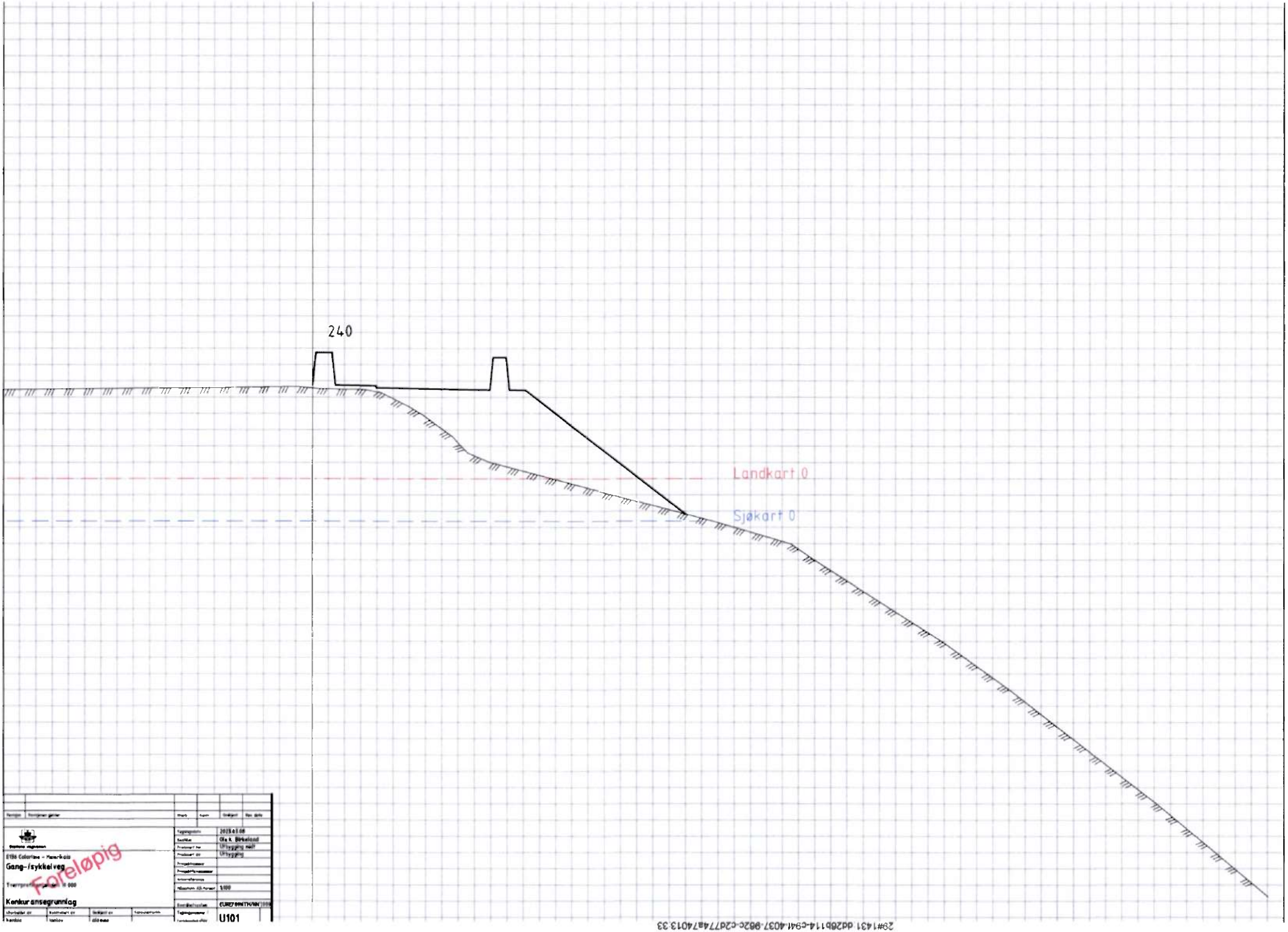

29#1431 dd26b114-c94f-4037-982c-c2d774a74013.33

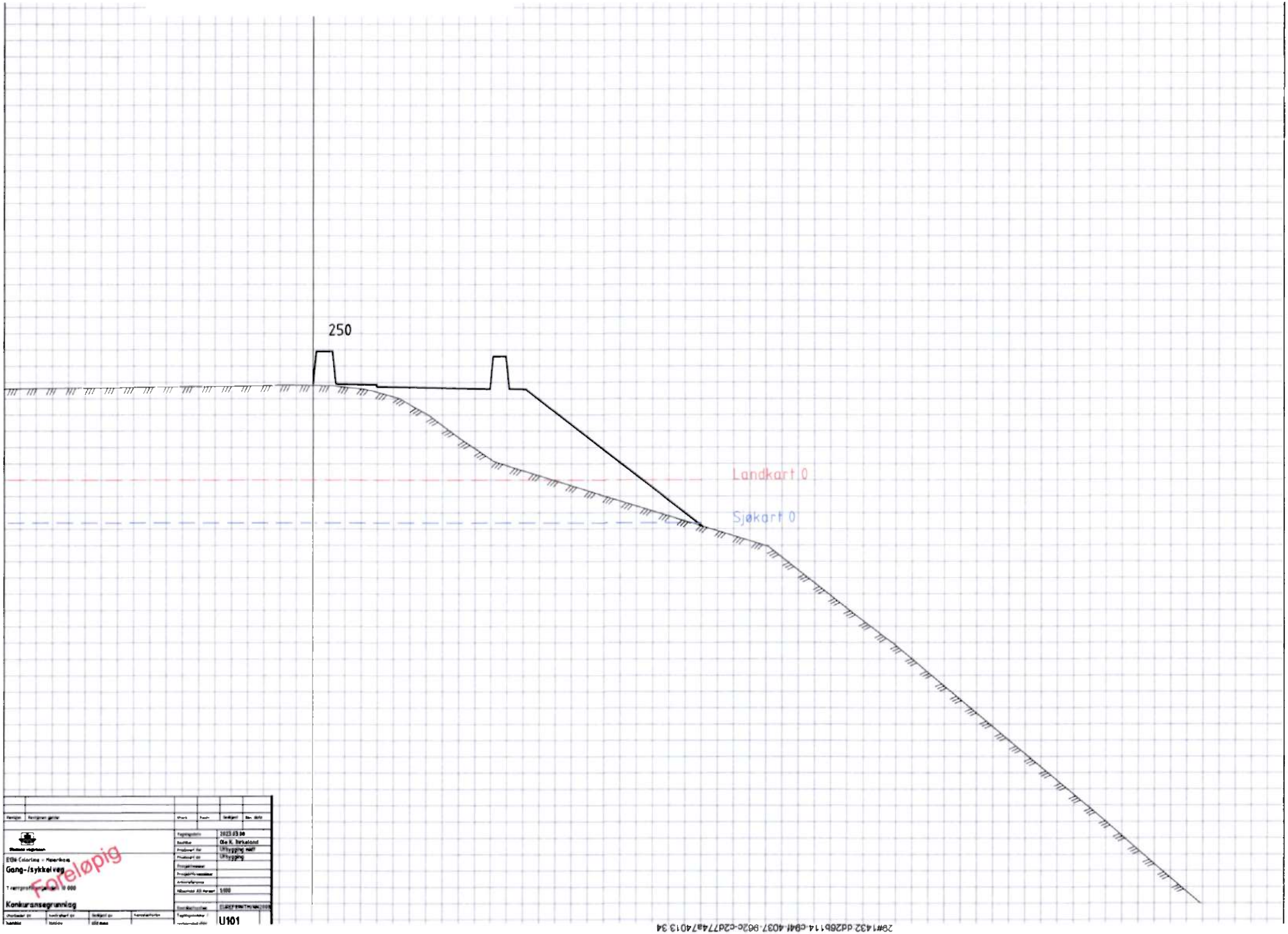

Statens vegvesen

EDle Colorline - Hjørnholmen

Gang-/sykkelveg

Tverrprofil [illegible] 0 000

Konkurransegrunnlag

Foreløpig

Tegningsdato	2023.03.30
Tegnet av	Ole K. Birkeland
Prosjekert av	Utsnitting NGI
Modellert av	Utsnitting
Prosjektleder	
Prosjekterende	
Arkivreference	
Målestokk A3 format	1:100
Godkjent av	[illegible]
Tegningsnummer	U101

29#1432 dd26b114-c94f-4037-962c-c2d774a7401334

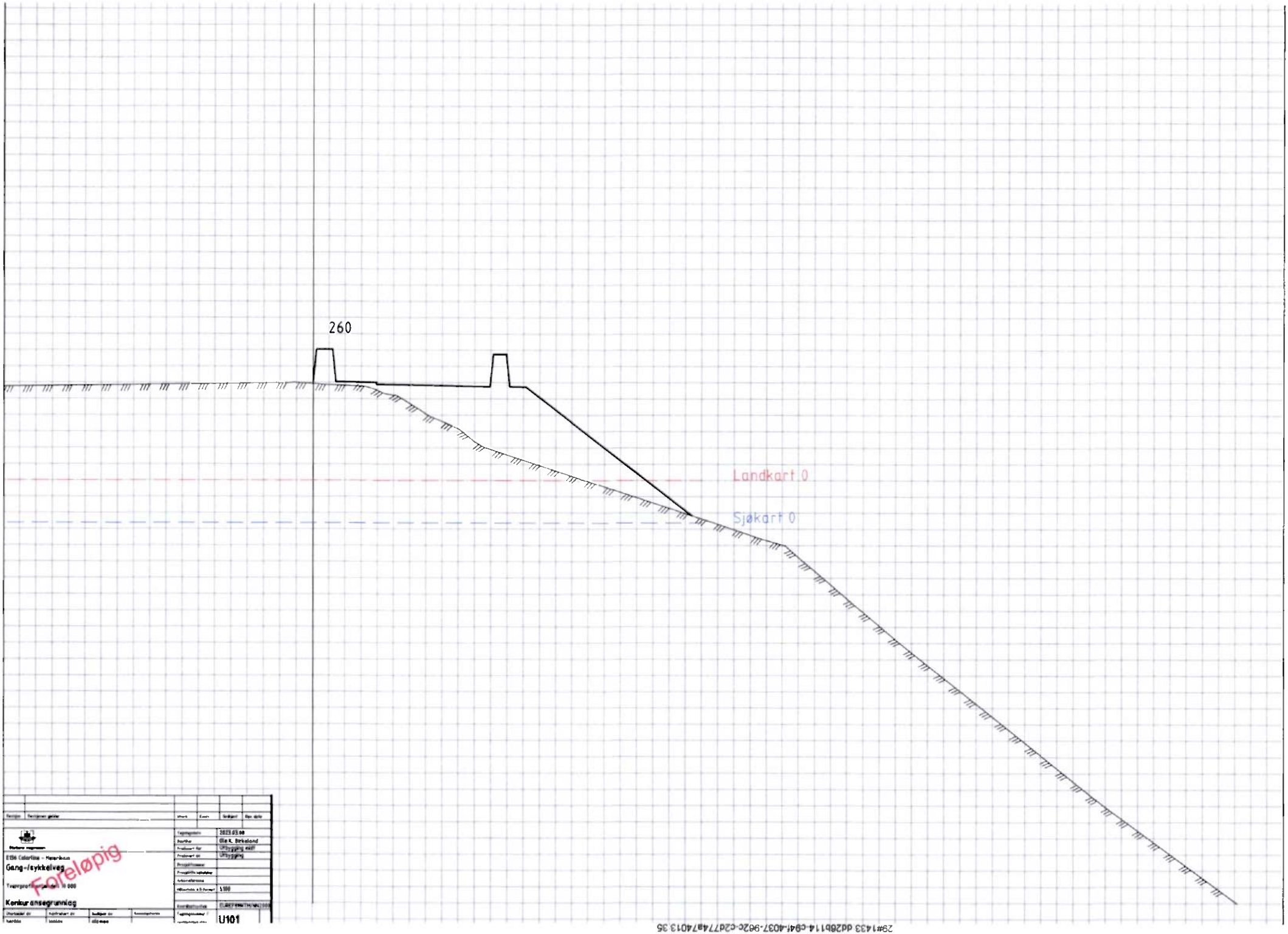

Revisjon	Revisjonen gjelder	Utført	Kontrollert	Dato dd.mm	

Statens vegvesen

E136 Colorline - Hareskogen

Gang-/sykkelveg

Tverrprofil Kjørelengde 0 000

Konkurransegrunnlag

Utarbeidet av: hanbla | Kontrollert av: hanbla | Godkjent av: ola.eme | Konsulentfirma

Tegningsdato	2023.03.08
Konstruktør	Ola K. Birkeland
Produsert for	Utbygging vegV
Produsert av	Utbygging
Prosjektfase	
Prosjektfase tekstfelter	
Arkivreferanse	
Målestokk A3-format	1:100
Koordinatsystem	ELREF99 TM NN2000
Tegningsnummer / Tegningsnummer utgår	U101

Foreløpig

29#1433 dd26b114-c94f-4037-962c-c2d774a7401b 35



Endringer	Forslagsnr. godkjent	Utført	Kontrollert	Godkjent	Dato godkj.

Statens vegvesen

E136 Dalsfjorden – Hjørnesbroen

Gang-/sykkelveg

Tverrprofil [illegible] 0+000

Konkurransegrunnlag

Foreløpig

Tegningsdato	2023.03.08
Konstr.	Ola K. Sørkelgjerd
Produsert for	Utbygging AS
Produsert av	Utbygging
Prosjektfase	
Prosjektfase-underfase	
Arkivreferanse	
Målestokk A3-format	1:100
Koordinatsystem	EUREF89 UTM sone 32
Tegningsnummer	U101

Utarbeidet av: hanbio | Kontrollert av: lattov | Godkjent av: [illegible] | Kvalitetskontroll:

29#1434 dd26b114-c94f-4037-962c-c2d774a74013 36

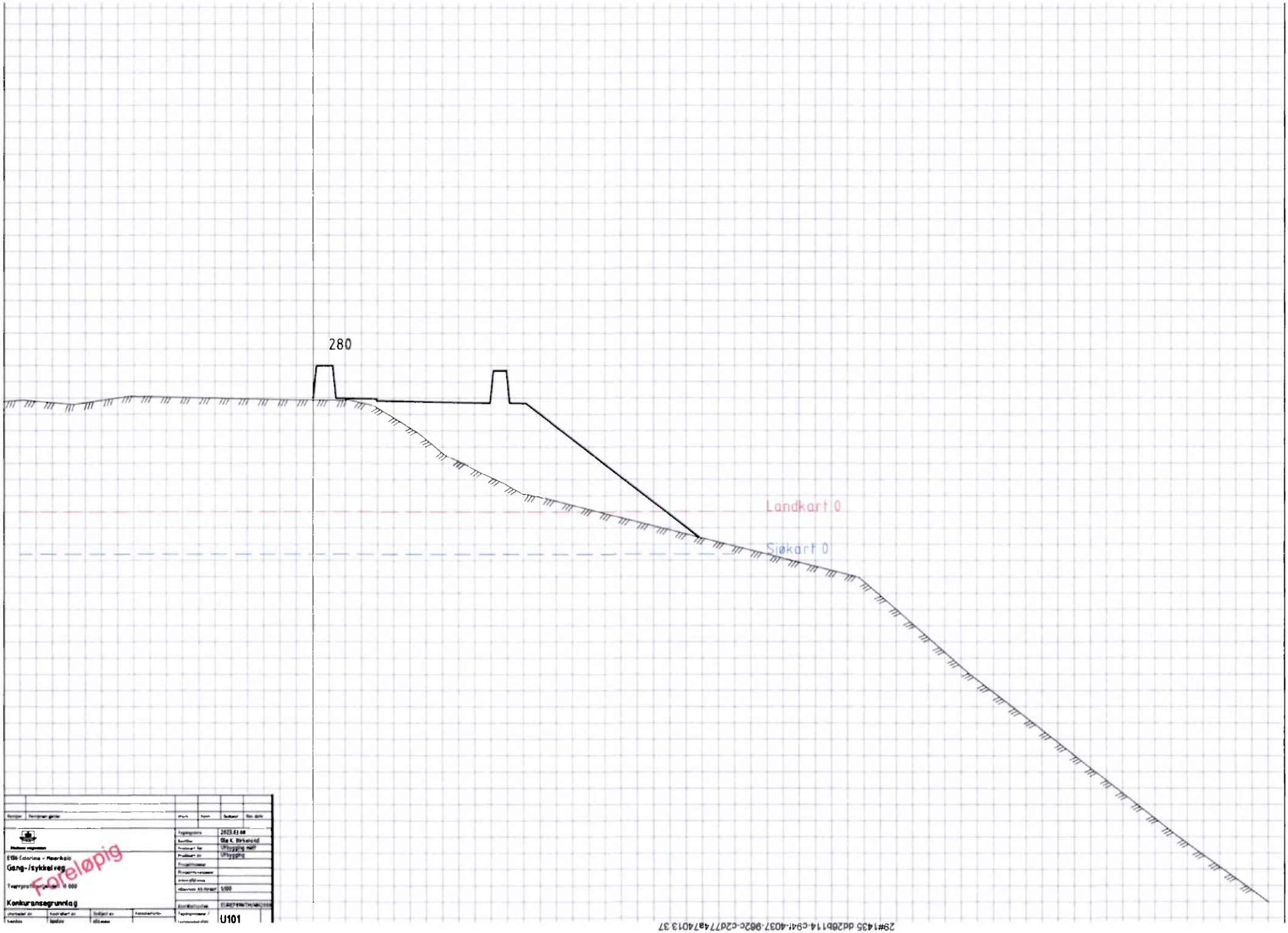

Revisjon	Revisjonen gjelder	Utført	Kontr.	Godkjent	Dato - sign.

Statens vegvesen

E136 Eidsvåg - Åndalsnes

Gang-/sykkelveg

Tverrprofil [illegible] 0 000

Konkurransegrunnlag

Foreløpig

Tegningsdato	2023.03.08
Konstr.	Ole K. Birkeland
Prosjekt. for	Utbygging nedf
Prosjekt. av	Utbygging
Prosjektleder	
Prosjekteringsleder	
Arkiv-dil/mappe	
Målestokk A3-format	1:100
Koordinatsystem	ELREF99 TM NN2000
Tegningsnummer / Tverrprofilnr.	U101

Godkjent av fagansv.	Godkjent av landskap	Godkjent av dil/mappe	Godkjent av fagansv.

29#1435 dd206b114-c94f-4037-982c-c2d774a74013 37

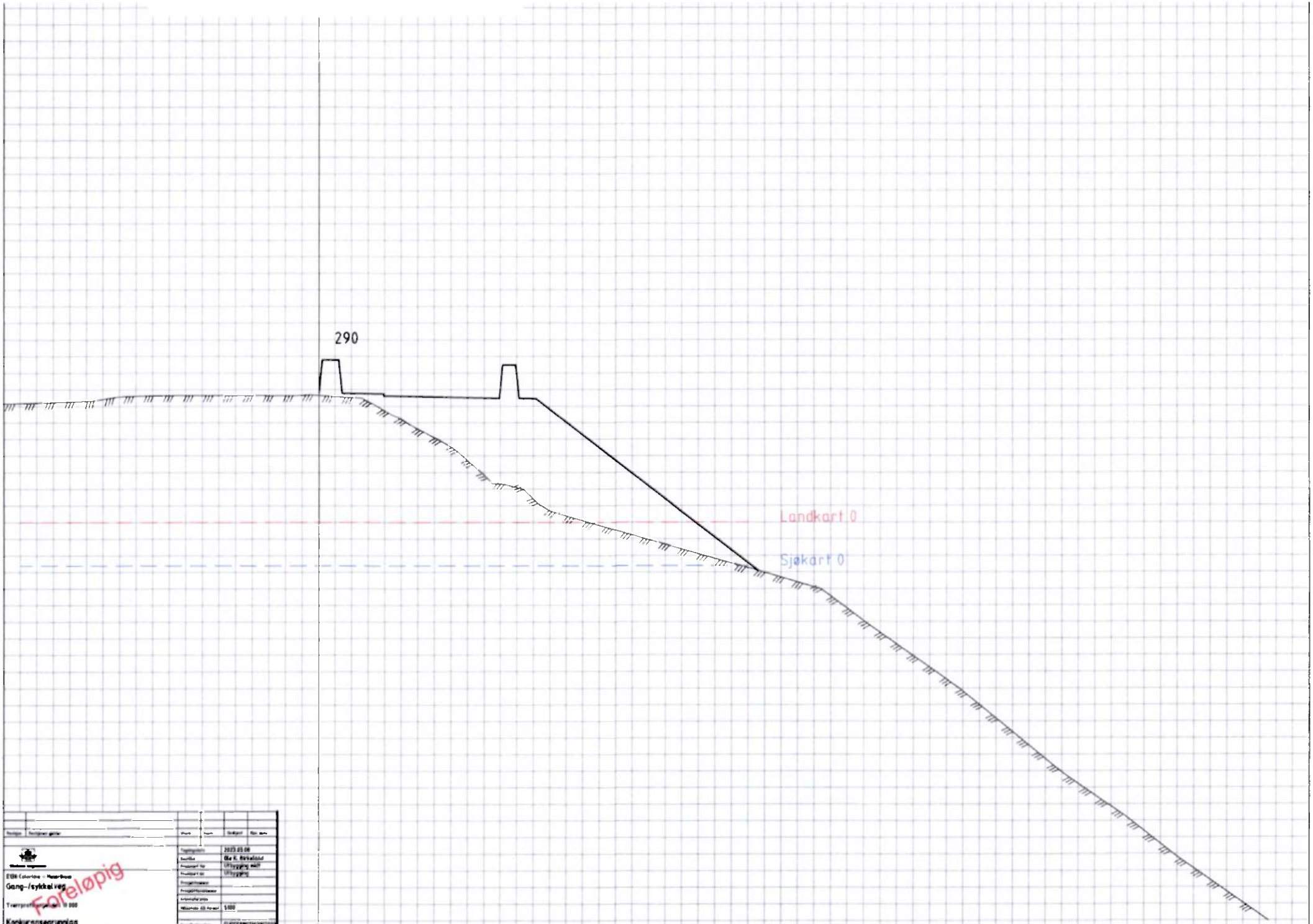

Foreløpig

Gang-/sykkelveg

Konkurransegrunnlag

2023.05.08

Ole K. Birkeland

1:100

U101

29ff1436-dd26b114-c94f-4037-962c-c2d774a74013 38

Tegnet	Kontrollert av	Godkjent	Gjennomgått
Tegningsdato	2023.03.06		
Tegnet av	Ole K. Birkeland		
Produsert for	Utbygging AS		
Produsert av	Utbygging		
Prosjektnummer			
Prosjektbeskrivelse			
Arkivreferanse			
Målestokk A3-format	1:100		
Koordinatsystem	ELLIPSOID(Tyrkia) [m]		
Tegningsnummer / dokumentnummer	U101		

Fylkes-veg-nummer

E136 Colorline - Haverdal

Gang-/sykkelveg

Tverrprofil - profilnr. 0 000

Konkurransegrunnlag

Foreløpig

Godkjent av	Godkjent av	Godkjent av	Godkjent av
bendes	bendes	olemen	

29#1437 dd26b114-c94f-4037-962c-c2d774a7401339

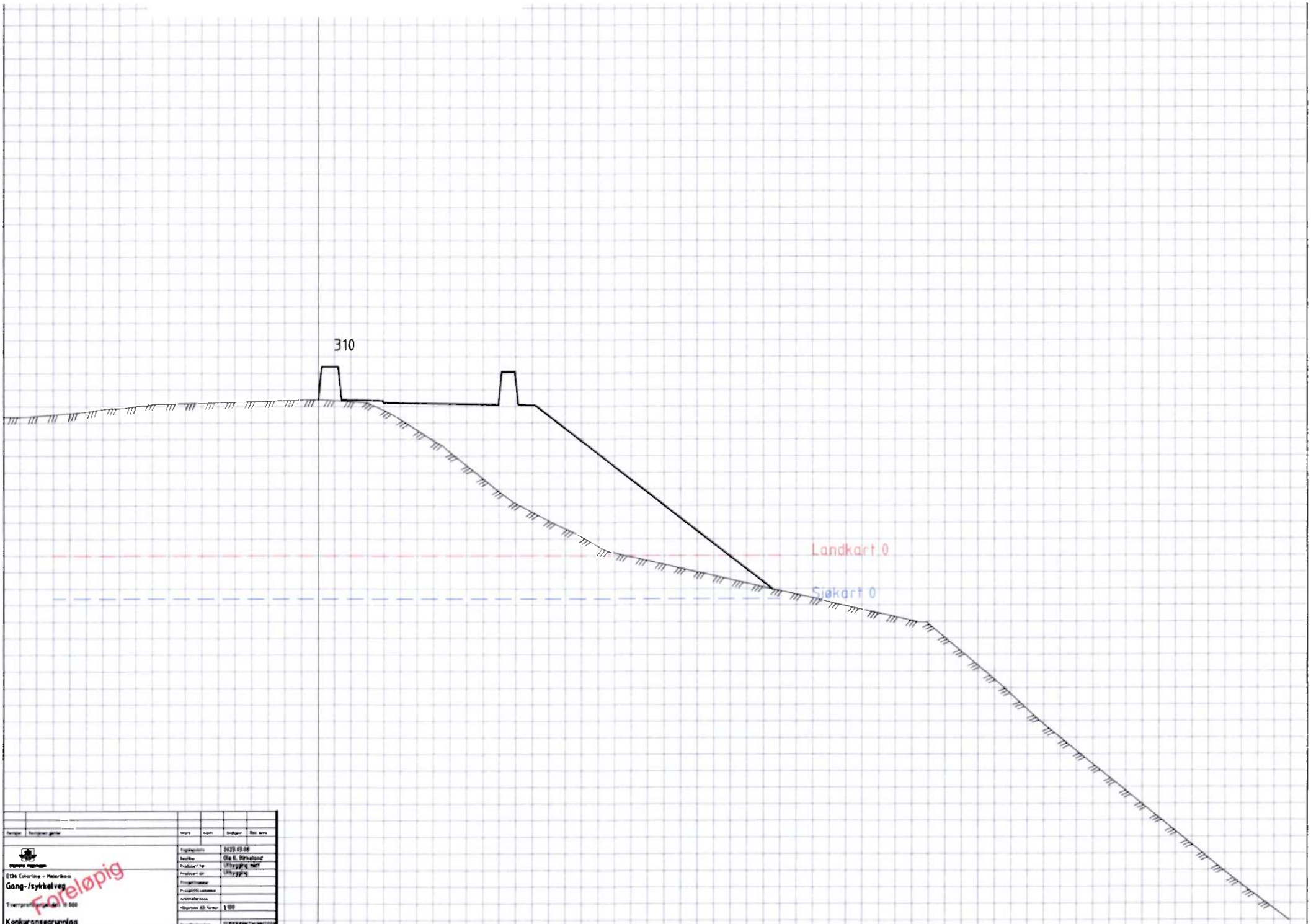

Revisjon	Revisjonen gjelder	Utført	Kontr.	Godkjent	Dato dato

Statens vegvesen

E136 Eikerlina - Meisterbøen

Gang-/sykkelveg

Tverrprofilgrafikk M 1:100

Konkurransegrunnlag

Foreløpig

Tegningsdato	2023.03.08
Konstr	Ola K. Birkeland
Prosjekterte for	Utbygging, mdf
Prosjekterte av	Utbygging
Prosjektleder	
Prosjektlokalisering	
Arkivreferanse	
Målestokk A3 format	1:100
Koordinatsystem	EUREF89 NTM Sone 10
Tegningsnummer / Hovedtegningsnummer	U101

Utarbeidet av	Kontrollert av	Godkjent av	Innmeldt av
hanbio	tanlov	dilmeo	

29#1438 dd26b114-c94f-4037-962c-c2d774a74013 40



29#1439 dd2b6114-c94f-4037-982c-c2d774a74013 41

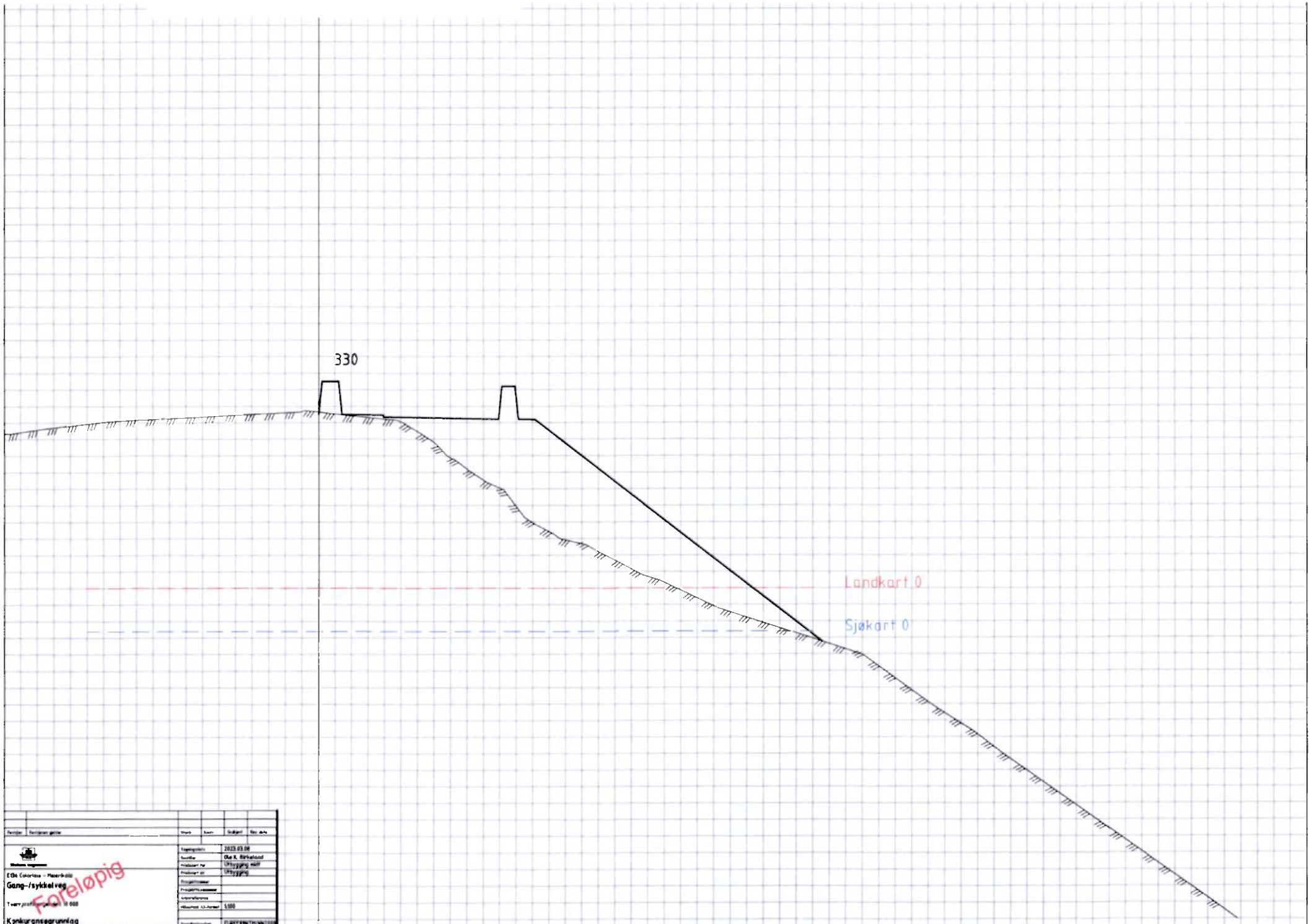

Revisjon	Revisjonen gjelder	Utført	Kontr.	Godkjent	Rev. dato

Statens vegvesen

E134 Eikerbøa - Haverdal

Gang-/sykkelveg

Tverrprofil, profilnummer 0 000

Konkurransegrunnlag

Foreløpig

Tegningsdato	2023.03.06
Konstr.	Ola K. Birkeland
Prosjekterte av	Utbygging AS
Prosjekterte av	Utbygging
Prosjektleder	
Prosjektkvalitetssikrer	
Godkjent av	
Målestokk (A3-format)	1:100
Koordinatsystem	EUREF89 NTM, sone 10
Tegningsnummer / revisjonsnummer	U101

Utarbeidet av	Kvalitetssikret av	Godkjent av	Administrativ
hanbio	tomlor	olamea	

28#1440:dd2b6114-c94f-4037-962c-c2d774a7401342

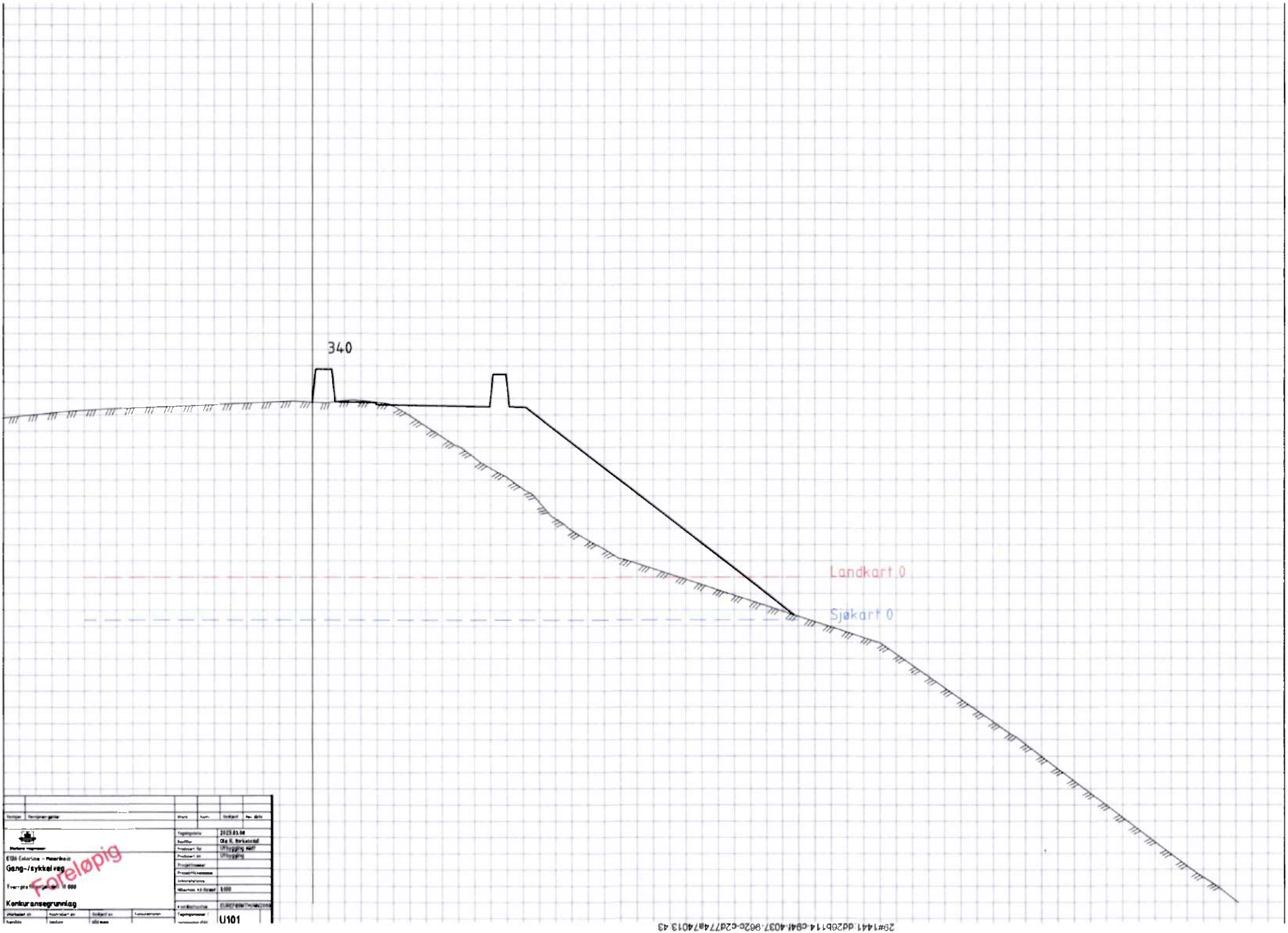

Revisjon	Revisjonsgrunnlag	Utført	Kontr.	Godkjent	Rev. dato

Statens vegvesen

E39 Eikelina - Masenkaia

Gang-/sykkelveg

Foreløpig

Tverrprofil 1:100

Konkurransegrunnlag

Tegningsdato	2023.03.08
Konstr.	Ole K. Birkeland
Produsert for	Utbygging nett
Produsert av	Utbygging
Prosjekterende	
Prosjektkontrollerende	
Arkivreferanse	
Målestokk vertikal/horisont.	1:100
Koordinatsystem	EUREF89 NTM sone 5
Tegningsnummer / revisjonsnummer	U101

Utarbeidet av: Kontrollert av: Godkjent av: Kvalitetssikret av:

29#1441:dd26b114-c94f-4037-962c-c2d774a7401343

29#1442 dd26b114-c94f-4037-962c-c2d774a7401344

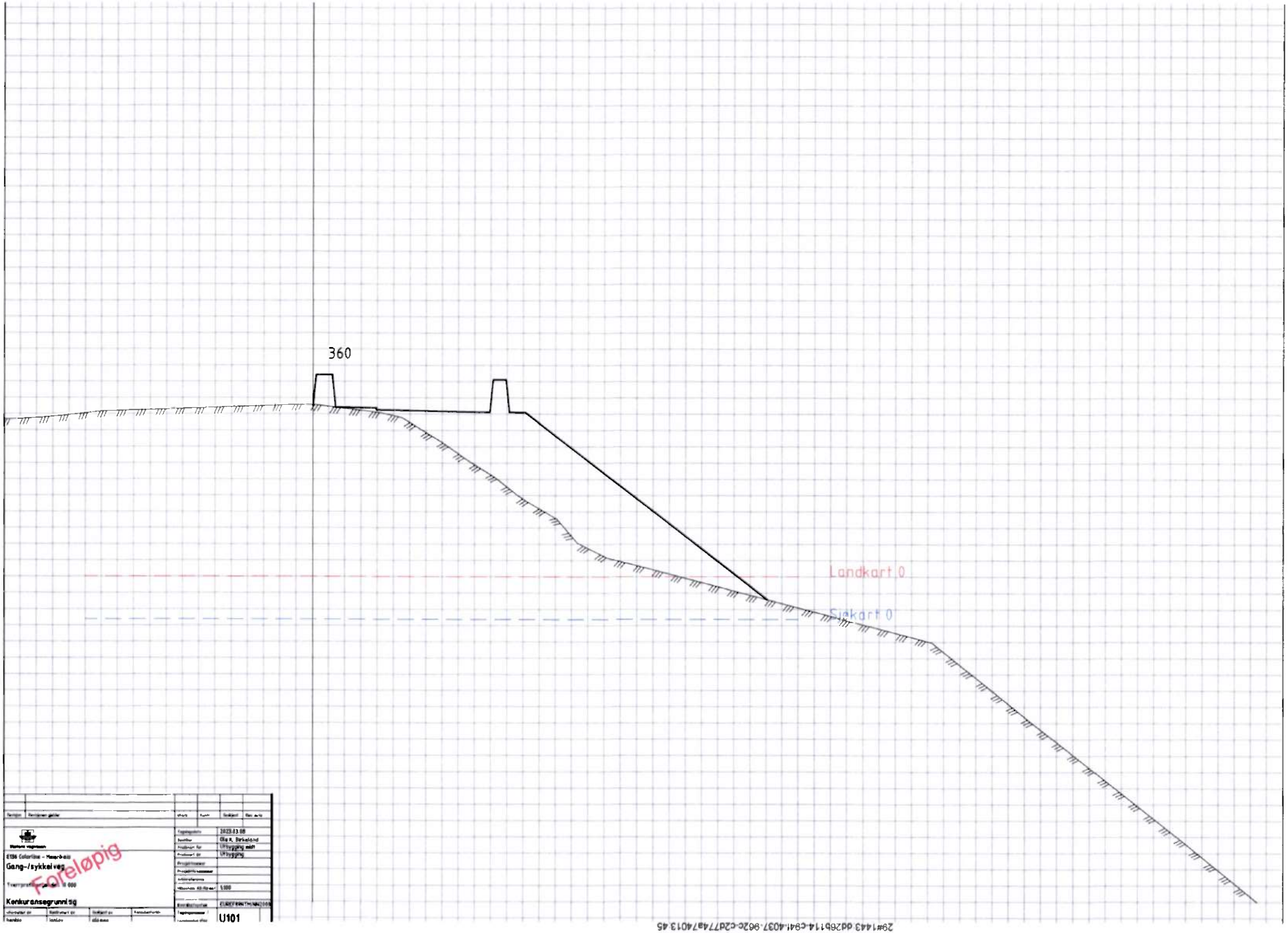

Revisjon	Revisjonen gjelder	Utført	Kontrollert	Dato av kontr.	

Statens vegvesen

E136 Colorline - Hesseberg

Gang-/sykkelveg

Foreløpig

Tverrprofil 0 - 0 000

Konkurransegrunnlag

Utarbeidet av	Kontrollert av	Godkjent av	Konsulentfirma
hanbjo	lonfjo	olla-ekes	

Oppdragsnr.	2023.03.09
Tegnet av	Olaa A. Dirkeland
Produksjon for	Utbygging mØ
Produksjon av	Utbygging
Prosjektfinansiering	
Prosjektfinansiering underkategorier	
Underkategorier	
Målestokk A0-format	1:100
Eier av tegningen	FILNETTVERKET TRONDHEIM
Tegningsnummer / Underordnet tegn.	U101

29e1443 dd26b114-c941-4037-962c-c2d774a74013 45

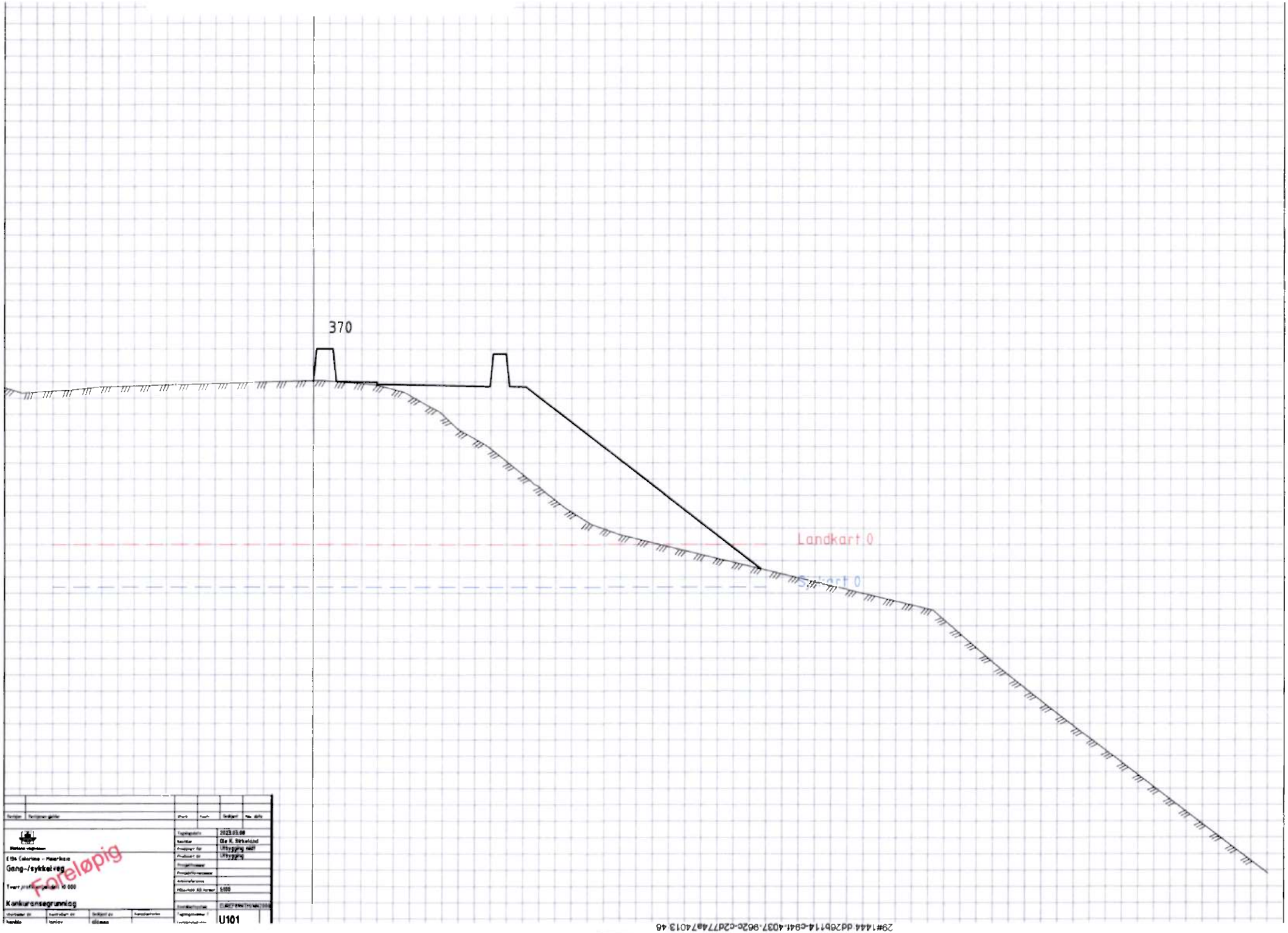

Revisjon	Revisjonen gjelder	Utført	Kontr.	Godkjent	Rev. dato

Statens vegvesen

E39 Eikeline - Meerkoa

Gang-/sykkelveg

Tverrprofilplan pel 0 000

Konkurransegrunnlag

Tegningsdato: 2023.03.08

Konstr.: Ole K. Sirkeland

Prosjekert for: Utbygging AS/T

Prosjekert av: Utbygging

Prosjektfaseinndeling:

Prosjektforutsetninger:

Arkivreferanse:

Målestokk A0 format: 1:100

Godkjent av:

Tegningsnummer: U101

Foreløpig

Utarbeidet av: hanbbo | Kontrollert av: hanbbo | Godkjent av: dilmes | Konstruktørfirma:

29#1444 dd26b114-c941-4037-962c-c2d774a7401 3 46

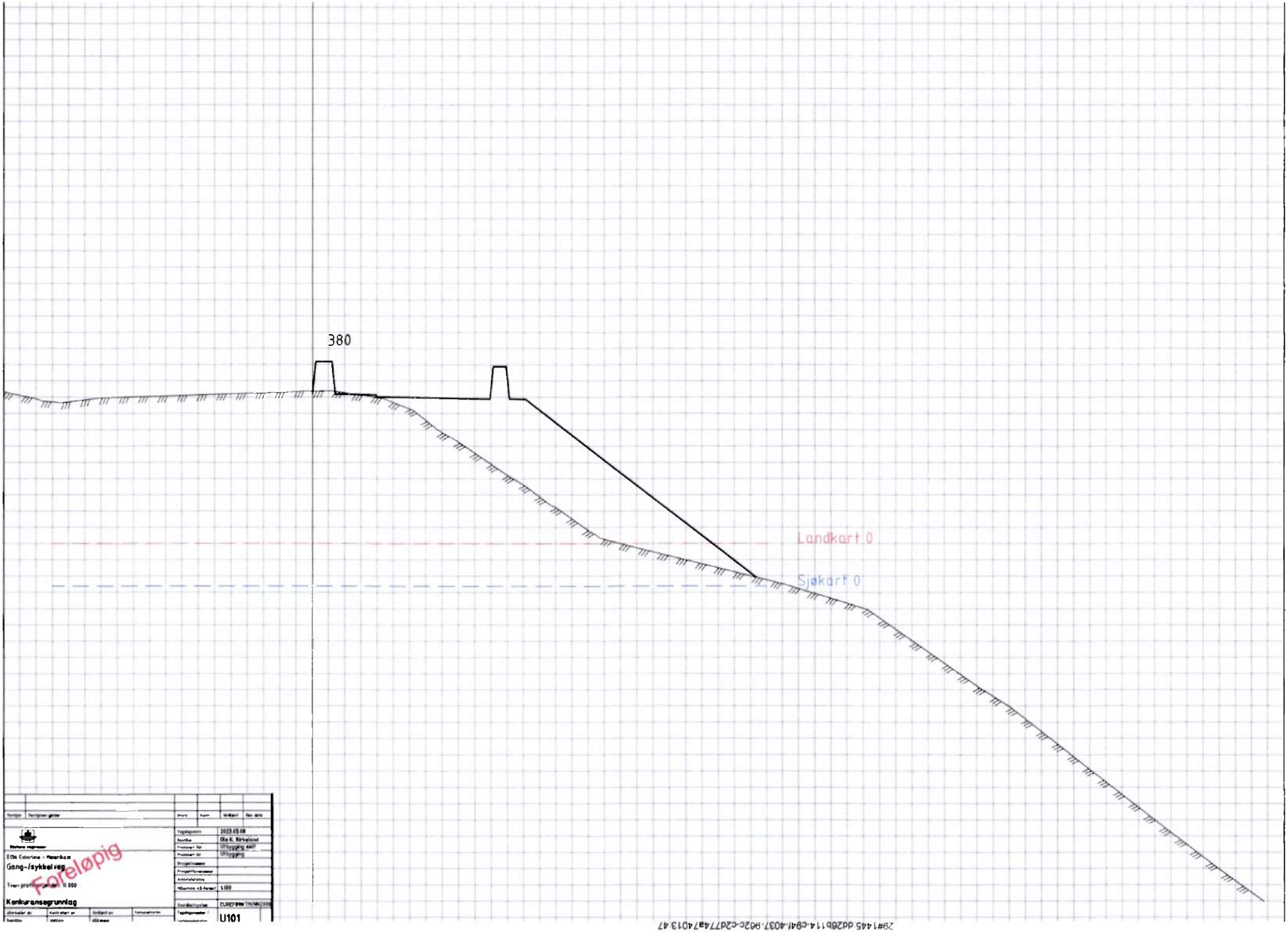

29#1445dd26b114-c94f-4037-962c-c2d774a7401347

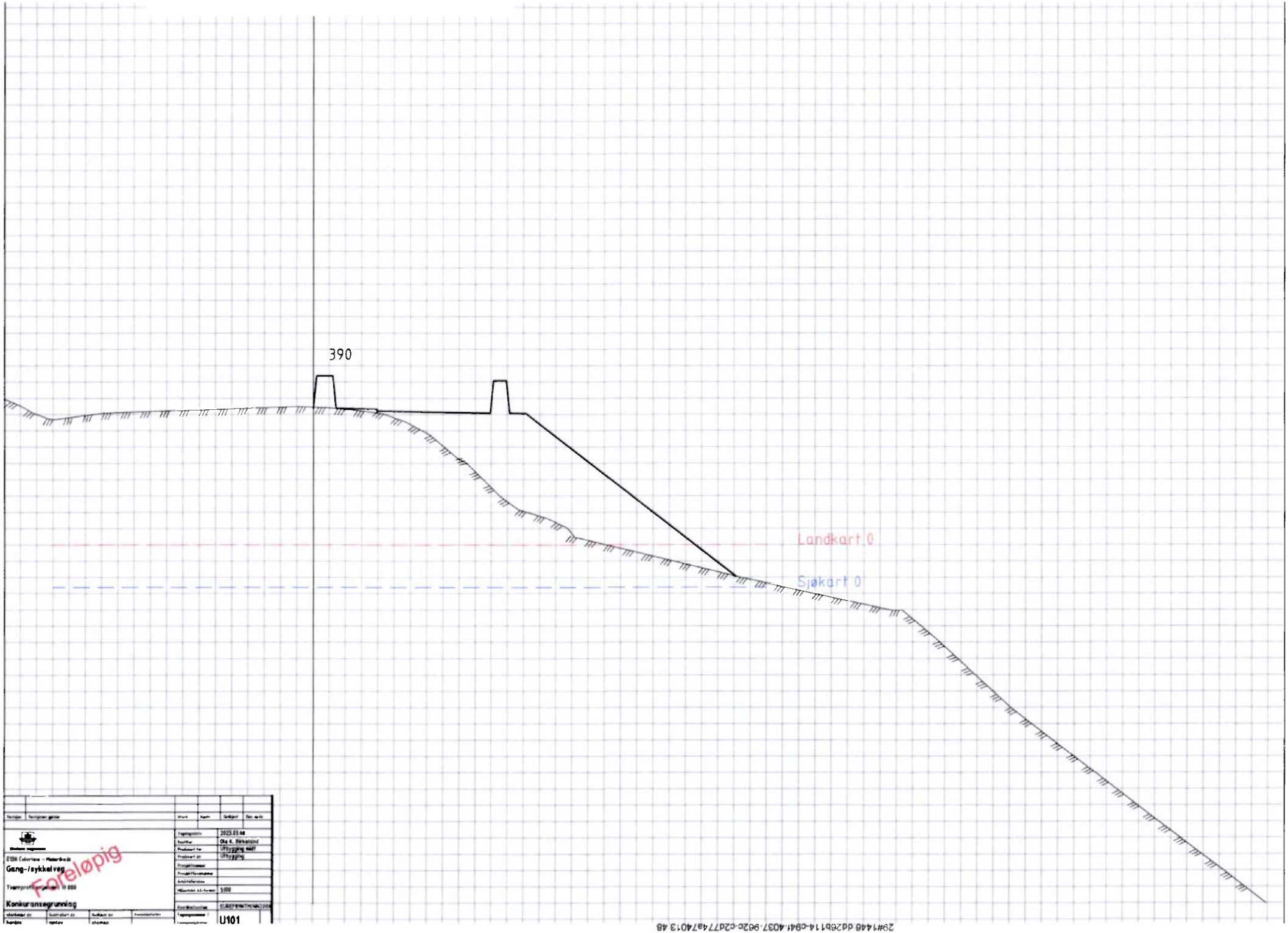

Revisjon	Revisjonen gjelder	Utført	Kontr.	Godkjent	Dato og sign

Statens vegvesen

E136 Colorline - Masterbakk

Gang-/sykkelveg

Tverrprofil [illegible] 1:100

Konkurransegrunnlag

Foreløpig

Tegningsdato	2023.03.08
Konstr.	Ola K. Birkeskjold
Produsert for	[illegible]
Produsert av	[illegible]
Prosjektnummer	
Prosjektforankring	
Arkivreferanse	
Målestokk A1-format	1:100
Koordinatsystem	[illegible]
Tegningsnummer	U101
Tegningsbetegnelse	

Utarbeidet av: [illegible] | Godkjent av: [illegible] | Kvalitetssikret av: [illegible] | Fremdriftsansv.: [illegible]

29#1446 dd26b114-c941-4037-962c-c2d77a7401 3 48

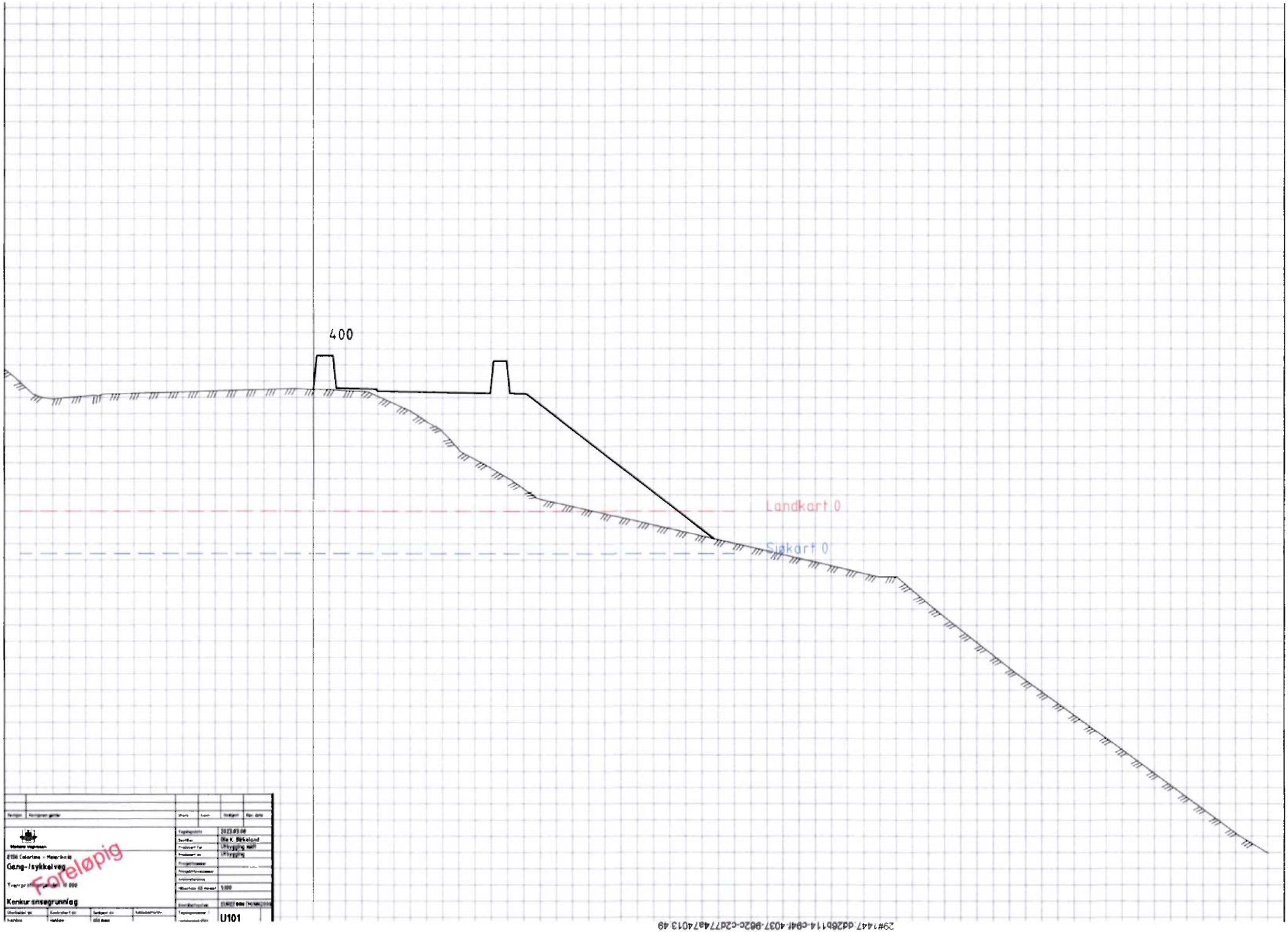

29#1447.dd26b114-c94f-4037-962c-c2d774a7401349



Revisjon	Revisjonen gjelder	Utført	Kontr.	Godkjent	Dato

Statens vegvesen

E134 Odderøya - Helleråsen

Gang-/sykkelveg

Tverrprofil [illegible] 1:200

Konkurransegrunnlag

Foreløpig

Tegningsdato	2023.03.30
Konstr.	Ole K. Birkeland
Produsert for	Utregning ned!
Produsert av	Utregning
Prosjektnummer	
Prosjektfilnavnet	
Lokalplanlegger	
Målestokk A0-format	1:100
Coordinatsystem	EUREF89 NTM Sone 2
Tegningsnummer / revisjonsnummer	U101

Utarbeidet av	Kontrollert av	Godkjent av	Kontrollerte filer
henkbo	henkbo	ole.birkeland	

29#1448 dd26b114-c94f-4037-982c-c2d77a7a7401 3 50



29#1449 dd26b114-c94f-4037-962c-c2d774a74013 51



Statens vegvesen

Etiß Colorline - Moerskoin

Gang-/sykkelveg

Tverrprofil [illegible] 10 000

Konkurransegrunnlag

Foreløpig

Tegnedato	2023.03.08		
Konstr.	Ole K. Birkeland		
Prosjekt. for	[illegible]		
Prosjekt. av	[illegible]		
Prosjektleder			
Prosjektkontrollør			
Kontrollansvarlig			
Målestokk A3-format	1:100		
Fastmerkesystem	[illegible]		
Tegningsnummer / Tverrprofilnummer	U101		

Utarbeidet av	Kontrollert av	Godkjent av	Konkurransetrinn
harbio	tanbov	dilmoo	

29#1450 dd2b611 4-c94f-4037-9620-c2d774a74013 52

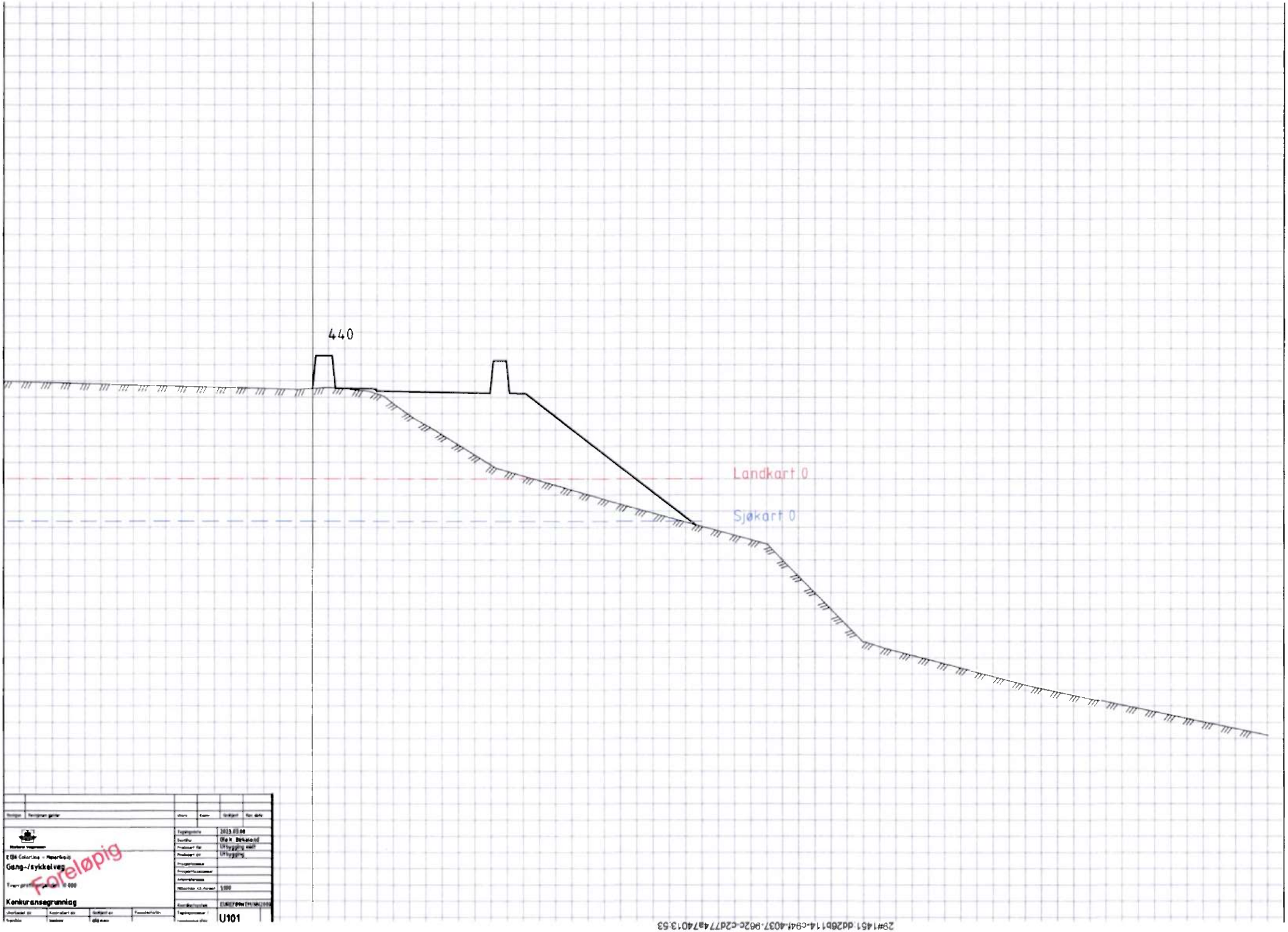

29#1451 dd26b114-c94f-4037-982c-c2d774a74013.53

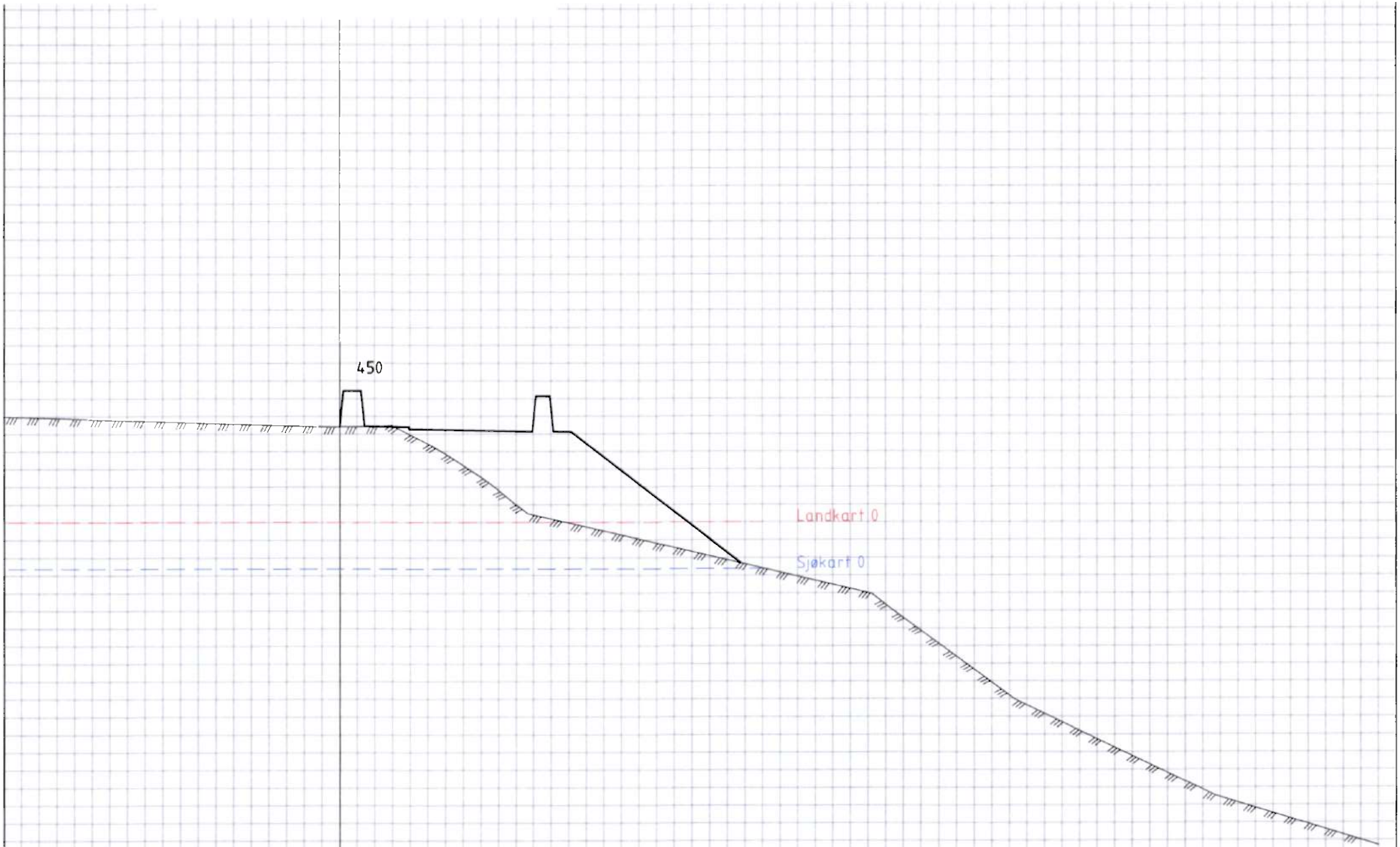

Statens vegvesen

E39 Colorline - Møre&Romsdal

Gang-/sykkelveg

Tverrprofil [illegible] 1:500

Konkurransegrunnlag

Foreløpig

Tegningsdato	2023.03.08
Konstr.	Ole K. Birkeland
Produsert for	Utbygging NCC
Produsert av	Utbygging
Prosjektleder	
Prosjektkontrollansvarlig	
Arkitektansvarlig	
Målestokk A3 format	1:500
Tegningsnummer	U101

29#1452 dd2061 14-c941-4037-9826-c2477a a740135 4

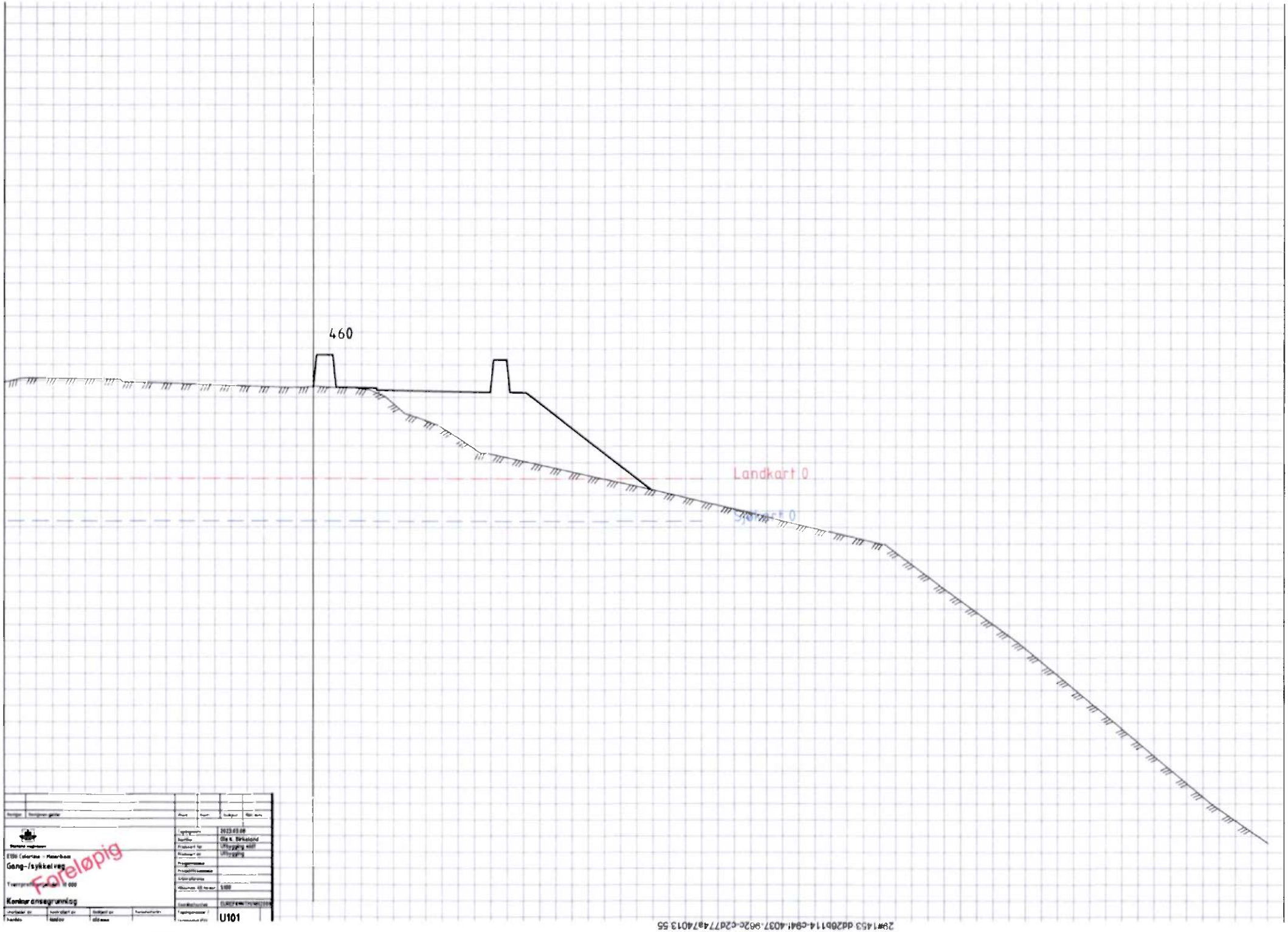

28#1453 dd20b114-c94f-4037-962c-c2d77a87401355

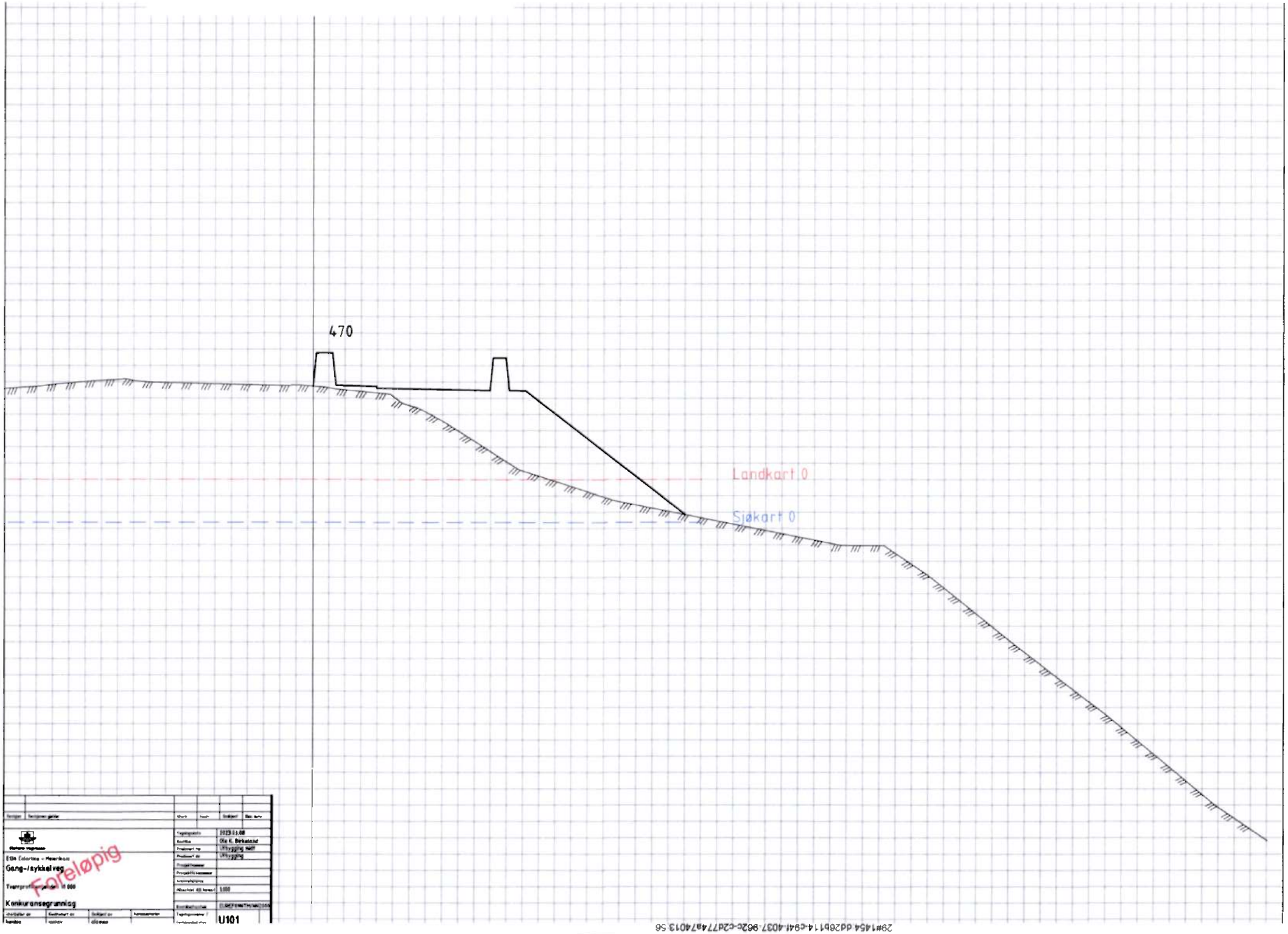

Statens vegvesen

E39 Eikertna – Meerskau

Gang-/sykkelveg

Tverrprofil [illegible] 1:100

Konkurransegrunnlag

Foreløpig

Tegningsdato	2023.03.08
Konstr.	Ole K. Birkeland
Produsert av	Utbygging NØF
Produsert dir	Utbygging
Prosjektnummer	
Arkivreferanse	
Målestokk A3 format	1:100
Koordinatsystem	EUREF89 NTM Sone 6
Tegningsnummer / Fortløpende nr.	U101

29#1454-dd26b114-c941-4037-862c-c2d774a74013 56

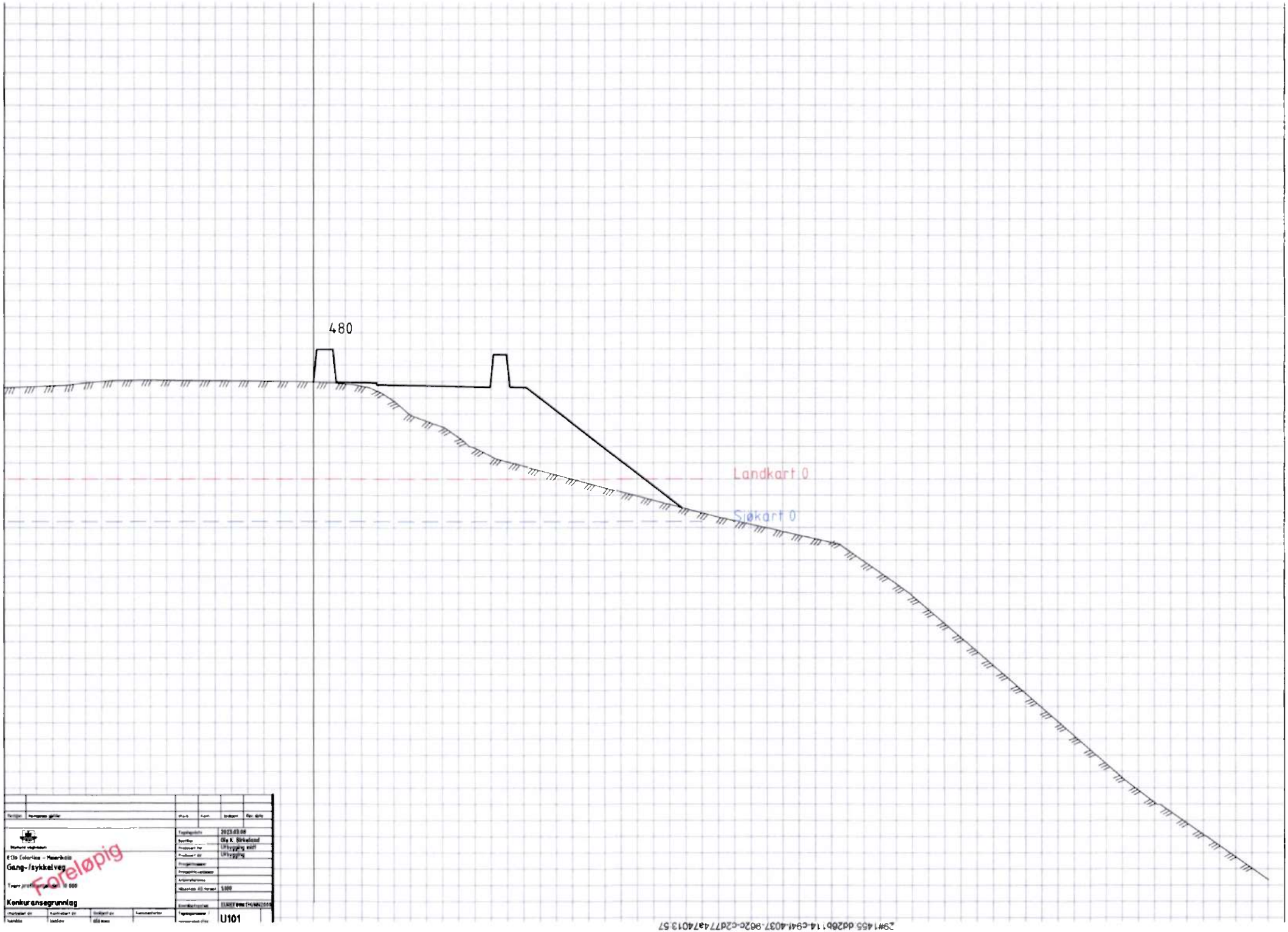

29#1455 dd2b61 14-c94f-4037-982c-c2d77a7a7401 3 57

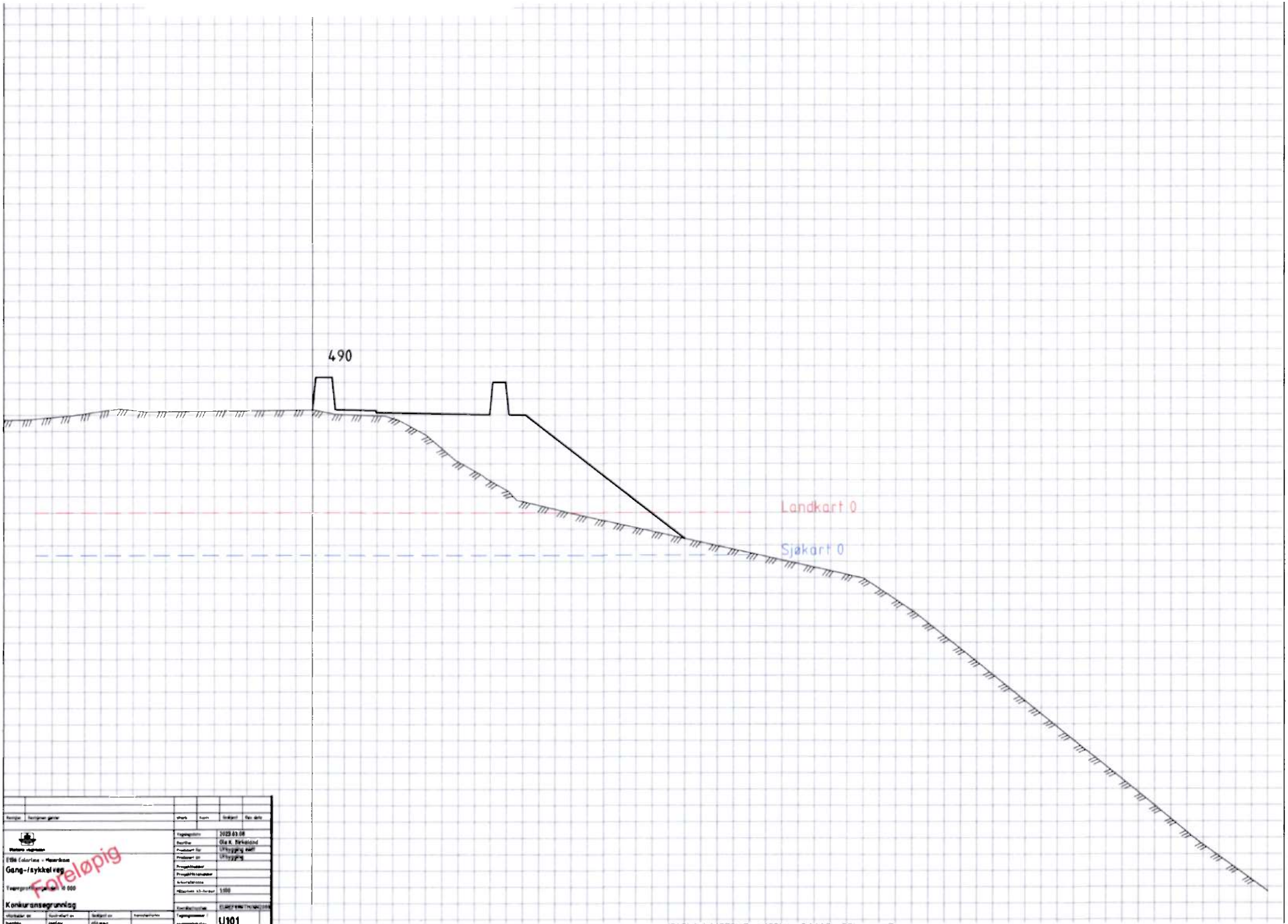

29#1456 dd26b114-c941-4037-962c-c2d774a7401 S8



Formål	Formålsnr. gatetyp	Utarb.	Kontr.	Godkjent	Rev. dato	

Statens vegvesen

E136 Colorline - Moerlinea

Gang-/sykkelveg

Tverrprofil, målestokk 1:500

Konkurransegrunnlag

Tegningsdato	2025.03.06
Tegnet av	Gisle K. Birkeland
Prosjekert av	Utfylling neff
Prosjekert av	Utfylling
Prosjektnummer	
Prosjektbetegnelse	
Arkivreferanse	
Målestokk A3-format	1:500
Koordinatsystem	EUREF89 NTM (sone 10)
Tegningsnummer / revisjonsnummer	U101

Foreløpig

Godkjent av	Kontrollert av	Godkjent av	Revisjonsnummer
hansbo	isaksv	olsmon	

29#1457 dd26b114-c8f4-4037-9820-c2d774a74013 59

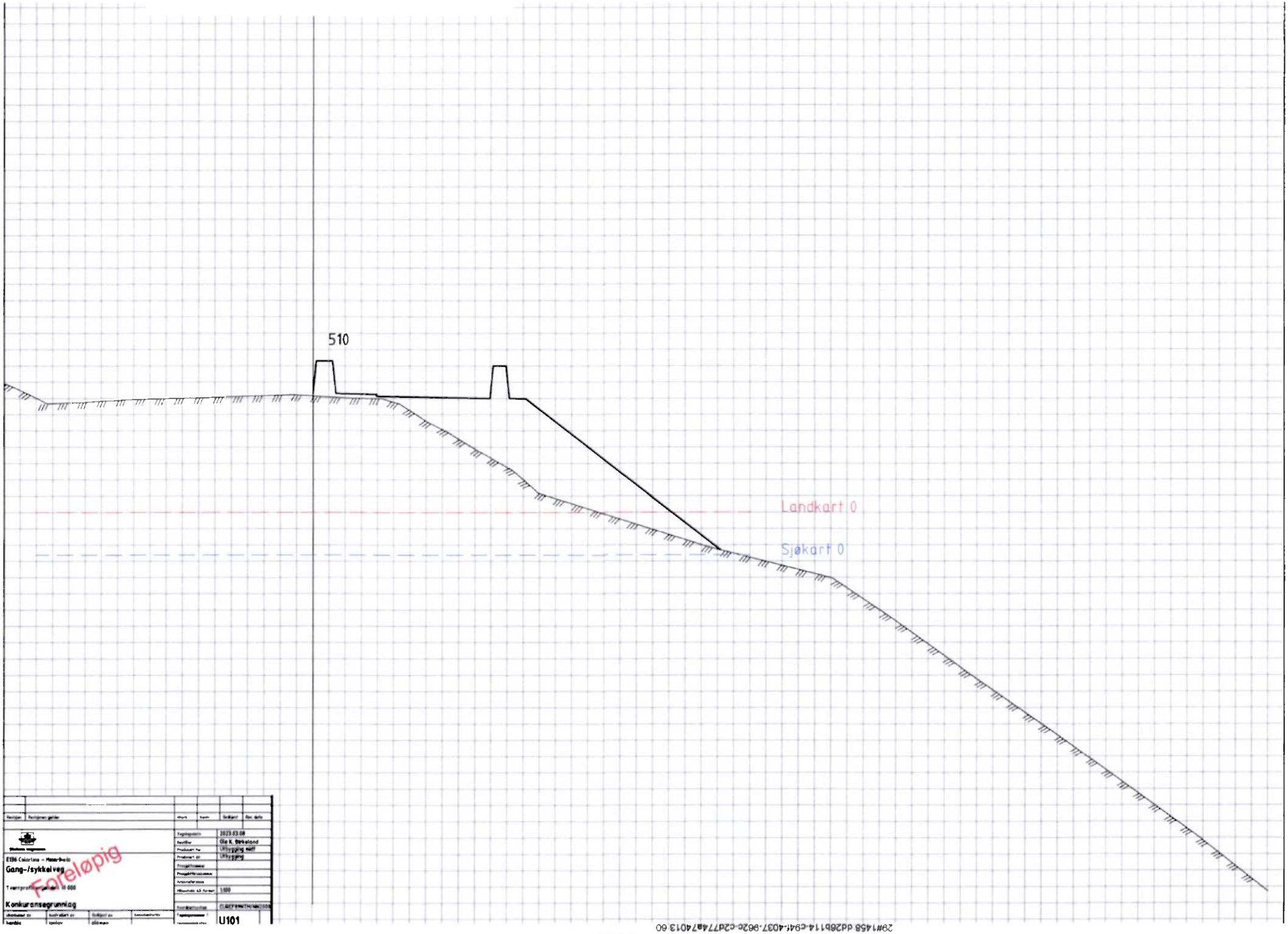

Revisjon	Revisjonen gjelder	Utført	Kontr	Godkjent	Dato godkj

Statens vegvesen

E136 Calstrøa - Mæsarbakk

Gang-/sykkelveg

Tverrprofil [illegible] 10 000

Konkurransegrunnlag

Foreløpig

Tegningsdato	2023.03.08
Konstr	Ole K. Birkeland
Produsert av	[illegible]
Kontrollert av	[illegible]
Prosjekt/Hovedelement	
Arkivreferanse	
Målestokk A3 format	1:500
Konkurransetrinn	[illegible]
Tegningsnummer	U101

29#1458 dd26b114-c941-4037-962c-c2d774a74013 60

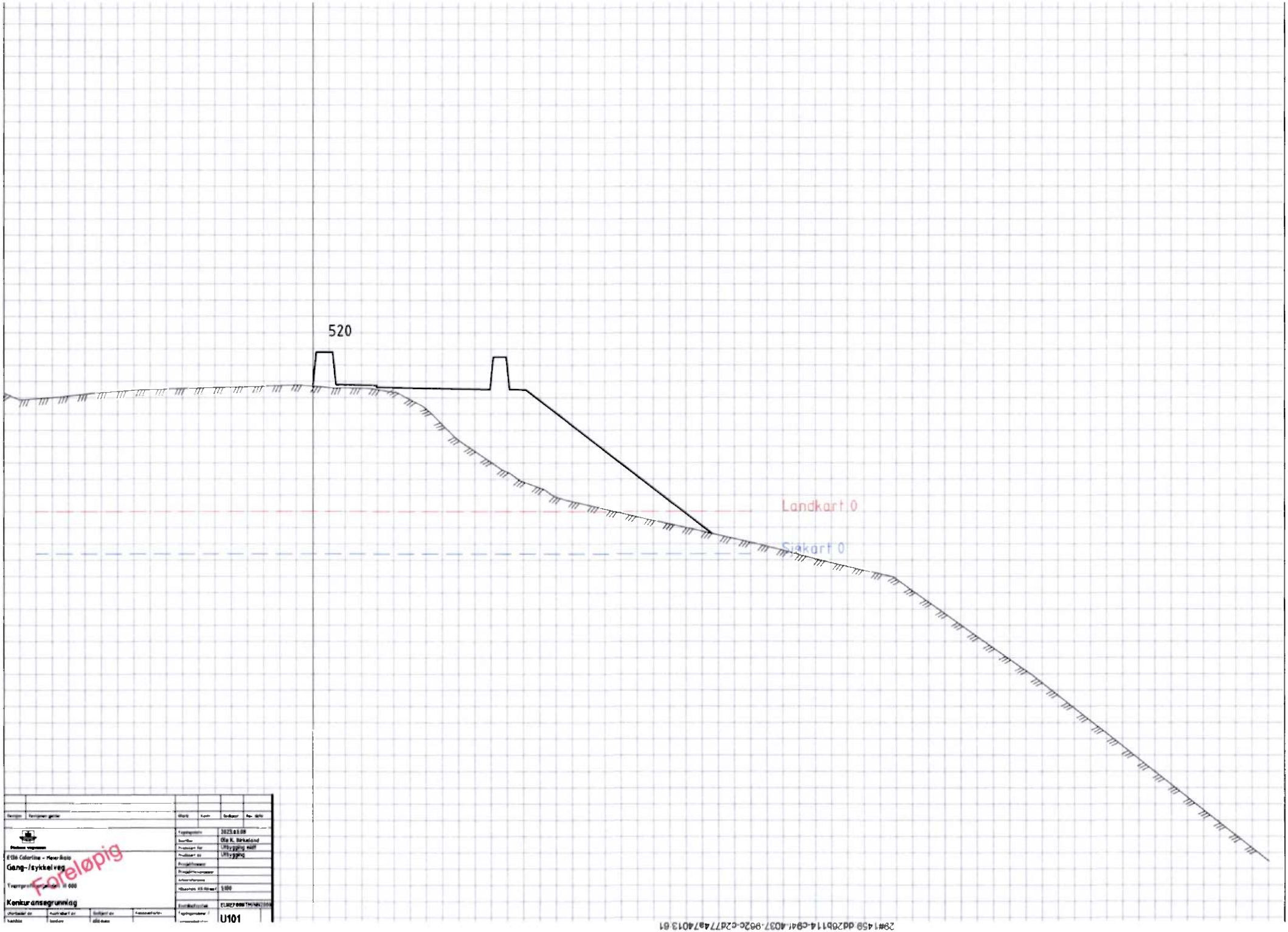

Fastlandsprogrammet

E136 Colorline - Hjørnefjellet

Gang-/sykkelveg

Tverrprofil, målestokk 1:500

Konkurransegrunnlag

Foreløpig

Tegningsnummer	3023.0.0.00
Konstruktør	Ola K. Birkeland
Prosjekteres for	Utbygging AS/F
Prosjekteres av	Utbygging
Prosjektfaseområde	
Arkivreferanse	
Målestokk A1/A3 ved	1:500
Kontraktsnummer	FUBF00017M/NN/3000
Tegningsnummer / arkivreferanse	U101

29#1459 dd26b114-c94f-4037-982c-c2d77a74013 61



Revisjon	Revisjonen gjelder	Utført	Kontr.	Godkjent	Dato / sign.

Statens vegvesen

E136 Dalsfjorden – Måseskroa

Gang-/sykkelveg

Tverrprofilmålestokk: 1:100

Konkurransegrunnlag

Foreløpig

Tegningsdato	2023.03.08
Tegnfilnr	Ole K. Birkeland
Produsert for	Utbygging nøff
Produsert av	Utbygging
Prosjekterende	
Prosjekterende underlag	
Arkivreferanse	
Målestokk A1 format	1:100
Koordinatsystem	EUREF89 NTM sone 5
Tegningsnummer / revisjonsnummer	U101

Godkjent av: Bjørnøy

Kontrollert av: Hjelkrem

Godkjent av: Olsmo

Kvalitetssikrer:

28#1460 dd26b114-c941-4037-962c-c2d774a74013 62

Revisjon	Revisjonsgrunnlag	Utført	Kontr.	Godkjent	Dato dd.mm

Statens vegvesen

E136 Dalsfjorden – Hjørnefjellet

Gang-/sykkelveg

Fremprofil – Profil nr. 10 000

Konkurransegrunnlag

Foreløpig

Oppdragsnummer	2023 03 04
Konstruktør	Ole K. Birkeland
Prosjekterer for	Utbyggingsavdeling
Prosjekterer av	Utbyggingsavdeling
Fil-kopiformat	
Designfilnavn/-versjon	
Arkivreferanse	
Målestokk A3-format	1:100
Kontraktsnummer	
Oppdragsnummer / kontraktsnummer	U101

Utarbeidet av: Kontrollert av: Godkjent av: Fastsatt av:

Ingvild Mikkelsen Ole Birkeland

29#1401 dd26b114-c94f-4037-962c-c2d774a74013 63

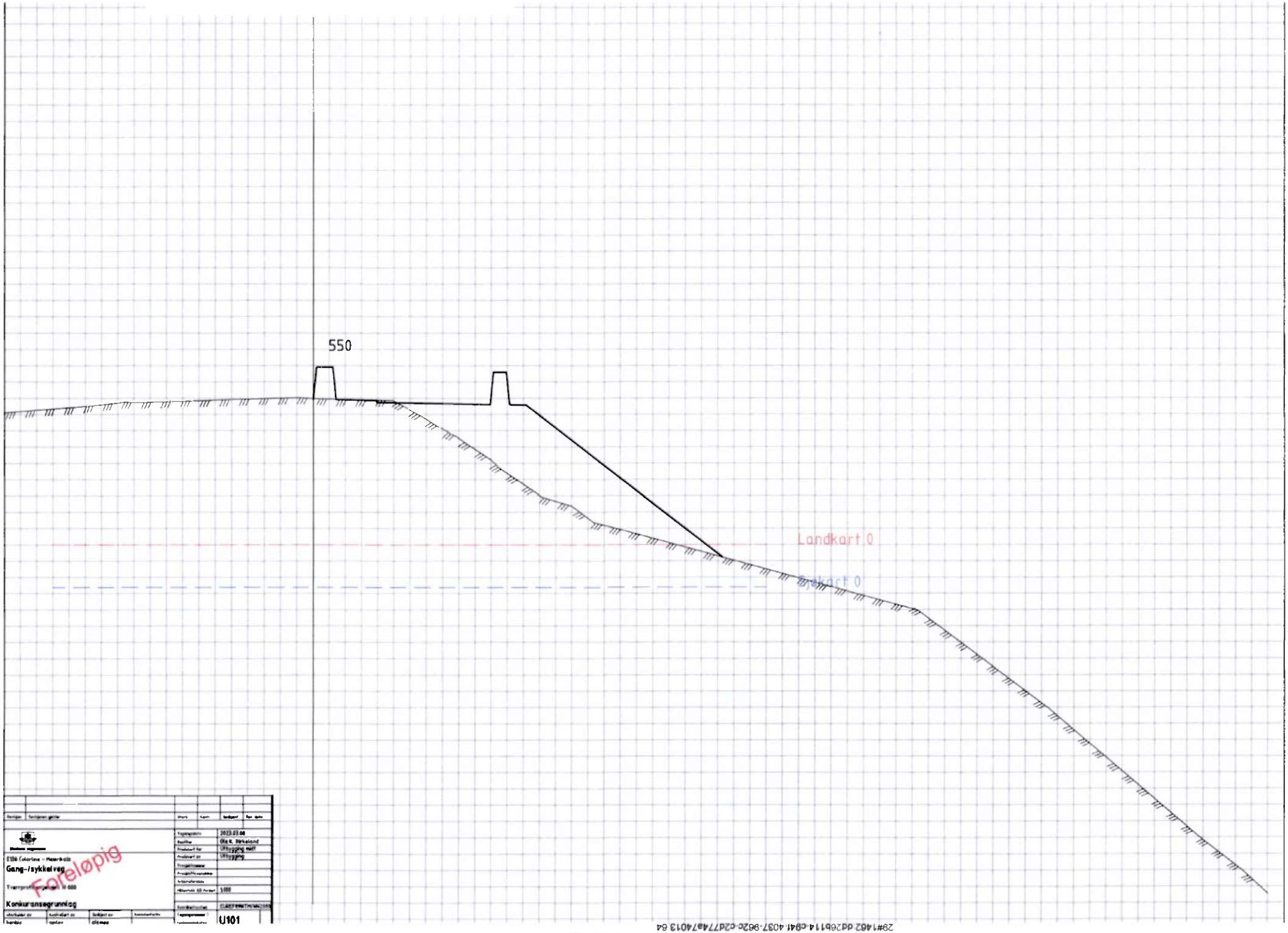

Revisjon	Revisjonen gjelder	Utført	Kontr.	Godkjent	Dato - sign.

Statens vegvesen

E39 Colorline - Masterplan

Gang-/sykkelveg

Tverrprofil [illegible] M 1:500

Konkurransegrunnlag

Foreløpig

Utarbeidet av	Kontrollert av	Godkjent av	Kontrolldato
hanbio	ogolav	dilmoo	

Tegningsdato	2023.03.08
Tegnfilnr	Ole K. Birkeland
Produsert for	Utbyggingsetat
Produsert av	Utbyggingsetat
Prosjektleder	
Prosjektfremstiller	
Arkivreferanse	
Målestokk A0 format	1:100
Koordinatsystem	[illegible]
Tegningsnummer	U101
Tegningsrevisjon	

29#1462dd26b114-c941-4037-982c-c2d774a74013 64

Revisjon	Revisjonen gjelder	Utført	Kontr	Godkjent	Dato dd/mm

Statens vegvesen

E136 Colorline – Haukeliseie

Gang-/sykkelveg

Tverrprofil [illegible] 10 000

Konkurransegrunnlag

Foreløpig

Tegningsdato	2023.03.08
Konstr	Ola K. Berteigslid
Prosjekt nr	[illegible]
Prosjekt dir	[illegible]
Prosjektleder	
Prosjektkonsulent	
Arkivsystem nr	
Målestokk A0-format	1:100
Konkurransenr	[illegible]
Tegningsnummer	U101
Tegningsnummer	

Godkjent dir	Godkjent dir	Godkjent dir	Godkjent dir
Henriksen	Henriksen	[illegible]	

29#1463 dd26b114-c941-4037-962c-c2d774a74013 65

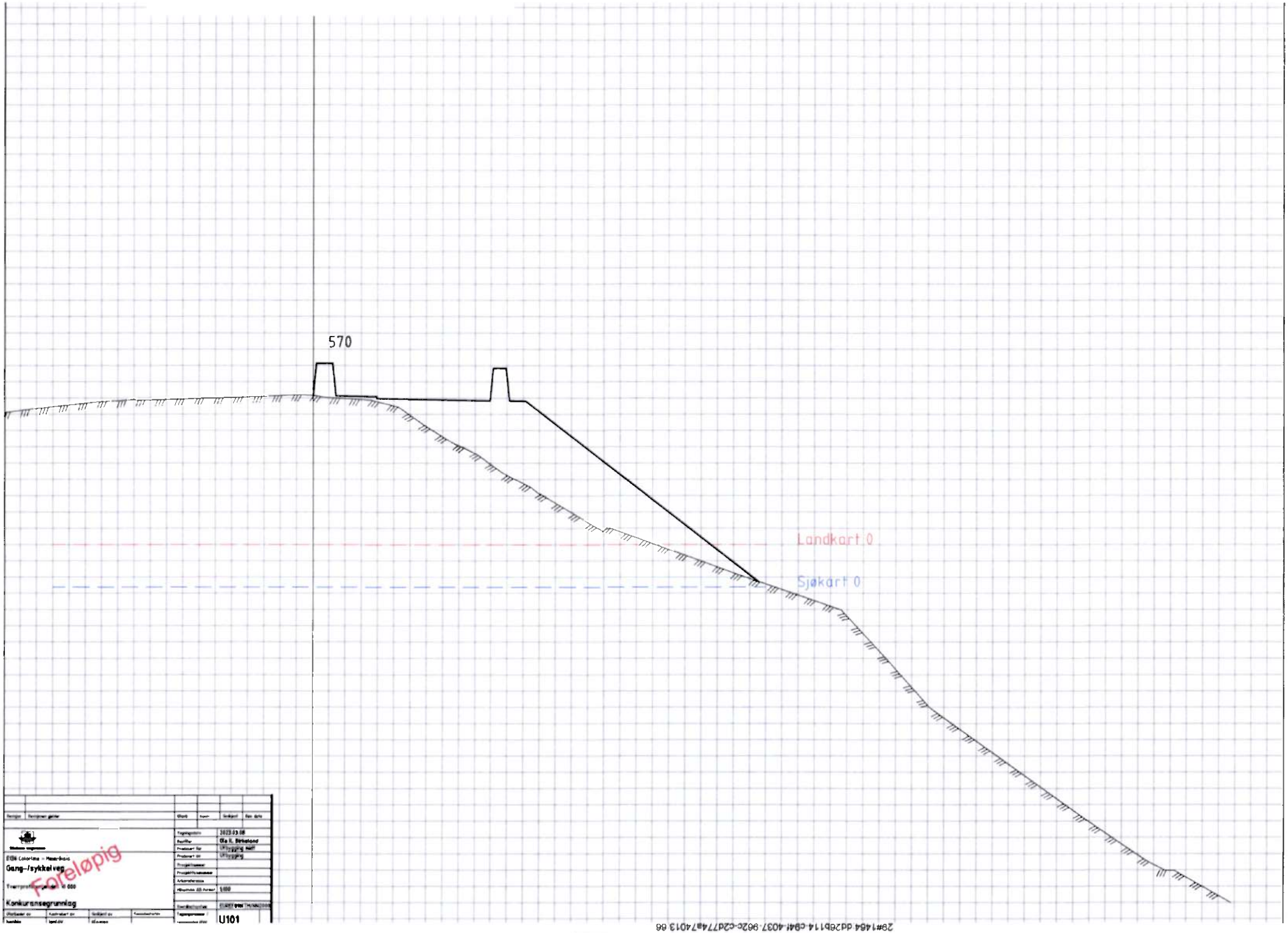

Revisjon	Revisjonen gjelder	Utført	Kontrollert	Godkjent	Dato dato

Statens vegvesen

E39 Colorline – Messenøya

Gang-/sykkelveg

Tverrprofil [illegible] M 1:500

Konkursnsegrunnlag

Foreløpig

Tegningsdato	2023.03.08
Konstr.	Ola E. Dørheim
Produsert for	[illegible]
Produsert av	[illegible]
Prosjekterende	
Prosjektfasenavn	
Arkivreference	
Målestokk (A3-format)	1:500
Tverrfaglig tema	[illegible]
Tegningsnummer	U101

Utarbeidet av	Kontrollert av	Godkjent av	Kvalitetssikret av
[illegible]	[illegible]	[illegible]	

29#1464-dd26b114-c94f-4037-962c-c2d774a7401 3 66

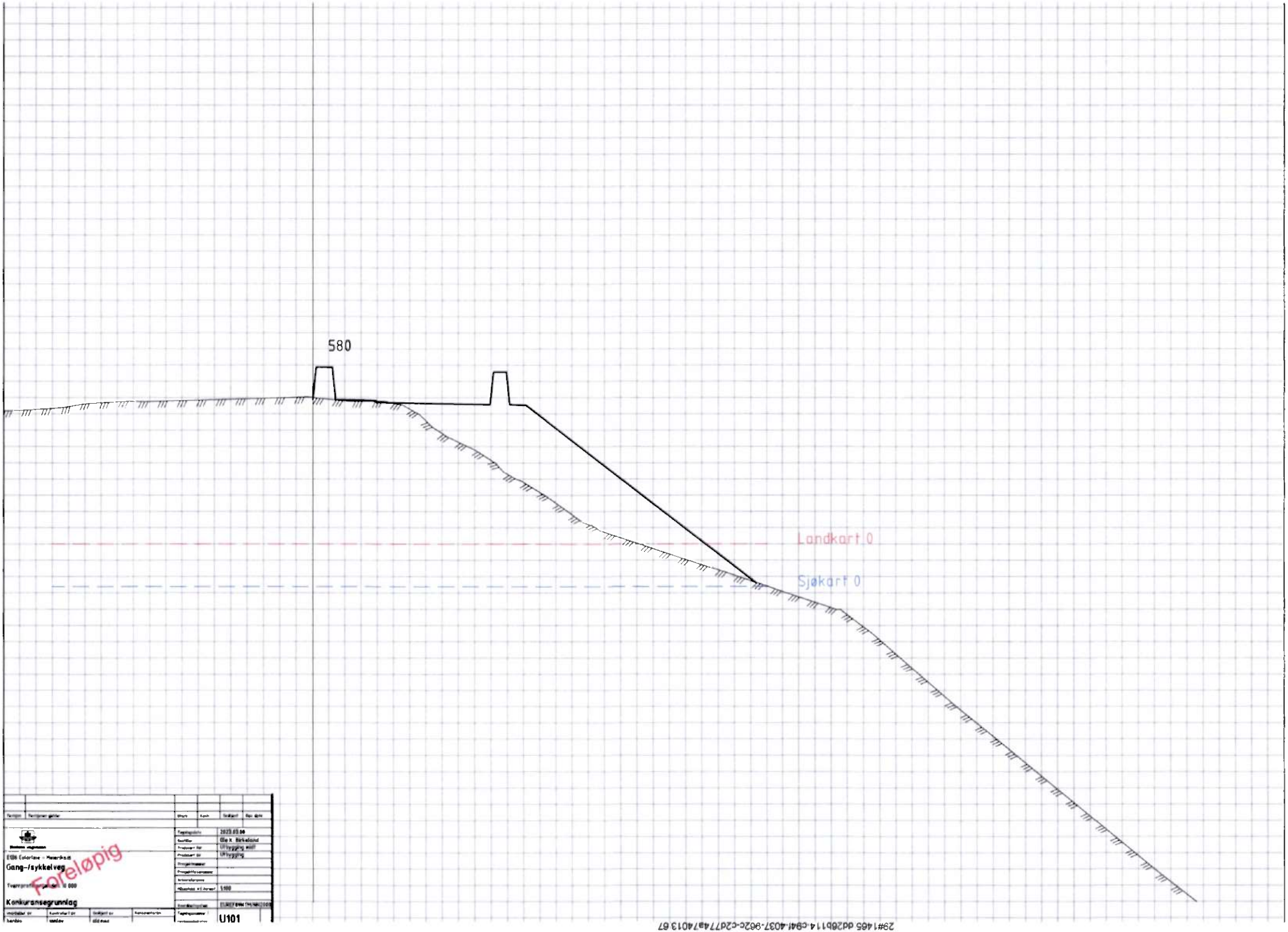

Tegnings	Tegningsnummer	Status	Kopi	Godkjent	Opp. dato

Statens vegvesen

E136 Eidsvåg – Hesseriksdt

Gang-/sykkelveg

Tverrprofil Eidsvåg 0 000

Konkurransegrunnlag

Foreløpig

Tegningsdato	2023.03.06
Saksbehandler	Ole R. Birkeland
Produsert for	Utbygging øst
Produsert av	Utbygging
Prosjektnummer	
Prosjektforkortelse	
Arkivreferanse	
Målestokk ved A1 format	1:100
Koordinatsystem	EUREF89 (14/NN2000)
Tegningsnummer / revisjonsbokstav	U101

Utarbeidet av	Kontrollert av	Godkjent av	Konsulentfirma
henbio	vaslov	dibi mad	

29#1465dd26b114-c94f-4037-982c-c2d774a7401367



Revisjon	Revisjonen gjelder	Utført	Kontr.	Godkjent	Dato dato

Statens vegvesen

E39: Colorline - Møsvatnet

Gang-/sykkelveg

Tverrprofilen gjelder: M 000

Konkurransegrunnlag

Foreløpig

Tegningsdato	2023.03.08
Konstr.	Ola K. Birkeland
Produsert for	Utbygging AS
Produsert av	Utbygging
Prosjektnummer	
Prosjektbetegnelse	
Arkivreferanse	
Målestokk A3 format	1:100
Koordinatsystem	EUREF89 NTM Sone 10
Tegningsnummer / Tegningsrekke	U101

Utarbeidet av	Kontrollert av	Godkjent av	Konstruktørfirm
hanbla	tahlav	ola.baer	

29#1466 dd26b114-c94f-4037-962c-c2d77a a7401 3 68



2e41467 dd206b114-c84f-4037-962c-c2d774a74013 09



Formål	Fastlagt gatelø	Mark	Kontr	Godkjent	Rev. dato

Statens vegvesen

E39 Colorline - Masfjordnes

Gang-/sykkelveg

Tverrprofil [illegible] 0 000

Konkurransegrunnlag

Foreløpig

Tegningsdato	2023.03.08
Tegnet av	Ola K. Sykkeljord
Prosjekert av	Utbygging AS
Produsert av	Utbygging
Prosjektnummer	
Prosjektfaksimalter	
Informasjonsklasse	
Målestokk A3-format	1:100
Koordinatsystem	EUREF89 NTM NN2000
Tegningsnummer / revisjonsbokstav	U101

Godkjent av | Godkjent av | Godkjent av | Godkjent av

29#1468 dd26b114-c941-4037-962c-c2d774a74013 70

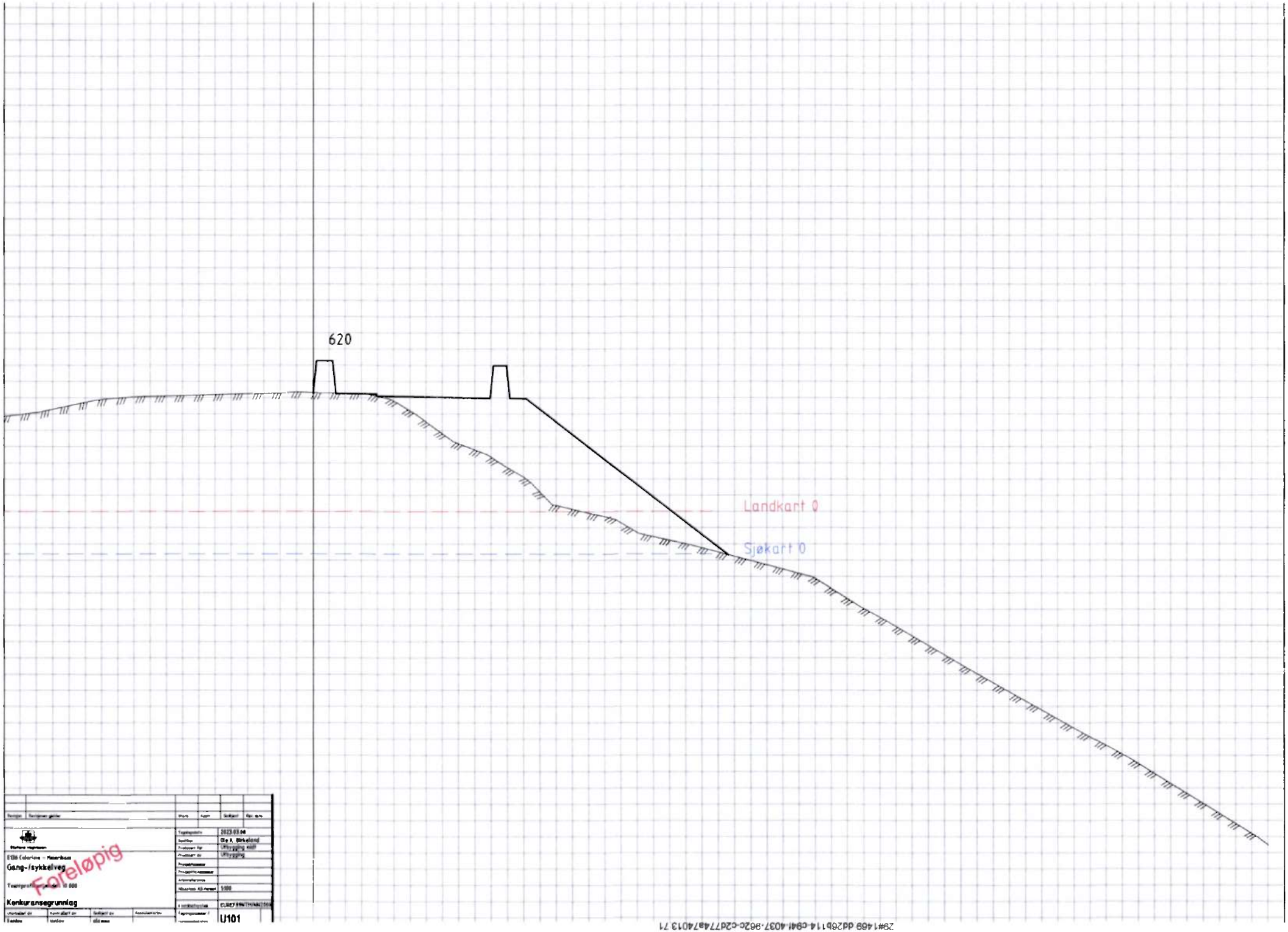

Tegnign	Tegningen gjelder	Utarb.	Kontr.	Godkjent	Gjn. dato

Statens vegvesen

E136 Colorline – Masfjorden

Gang-/sykkelveg

Tverrprofil, målestokk 1:500

Konkursgrunnlag

Utarbeidet av	Kontrollert av	Godkjent av	Revisjonsbokstav
Sandes	Vatlov	Glomsås	

Tegningsdato	2023.03.04
Konstruktør	Ole K. Birkeland
Produsert for	Utlysning vedl.
Produsert av	Utlysning
Prosjektnummer	
Prosjektnummer	
Arkivreferanse	
Målestokk A3-format	1:500
Fil-identifikasjon	EL0E2FFNTTHMAC2D0A
Tegningsnummer / Dokumentnummer	U101

Foreløpig

29#1469 dd26b114-c94f-4037-982c-c2d774a74013 71

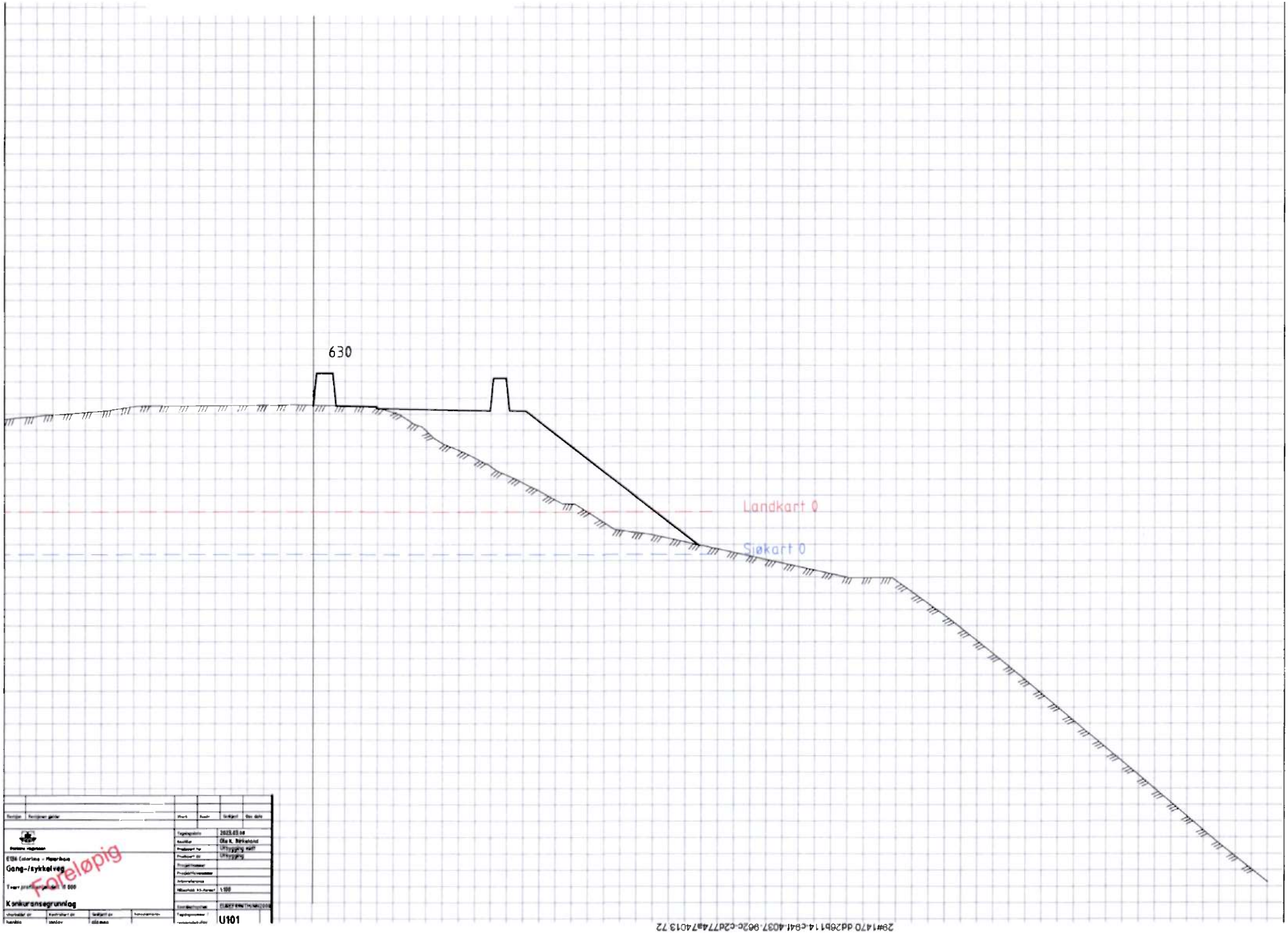

Revisjon	Revisjonen gjelder	Utført	Kontr.	Godkjent	Dato godkj.

Statens vegvesen

E136 Colorline - Hjørnebøen

Gang-/sykkelveg

Tverrprofilsnitt pel 0 000

Konkursgrunnlag

Foreløpig

Tegningsdato	2023.03.08
Konstr.	Ole N. Berkeland
Produksjon for	Utbygging vest
Produksjon av	Utbygging
Prosjektnummer	
Produktnummer	
Arkivreferanse	
Målestokk A1-format	1:100
Koordinatsystem	EUREF89 NTM NM2000
Tegningsnummer / versjonsdato-dato	U101

Utarbeidet av	Kontrollert av	Godkjent av	Godkjenningsdato
Ole Berkeland	Ole Berkeland	Ole Berkeland	

29#1470 dd26b114-c94f-4037-962c-c2d774a74013 72

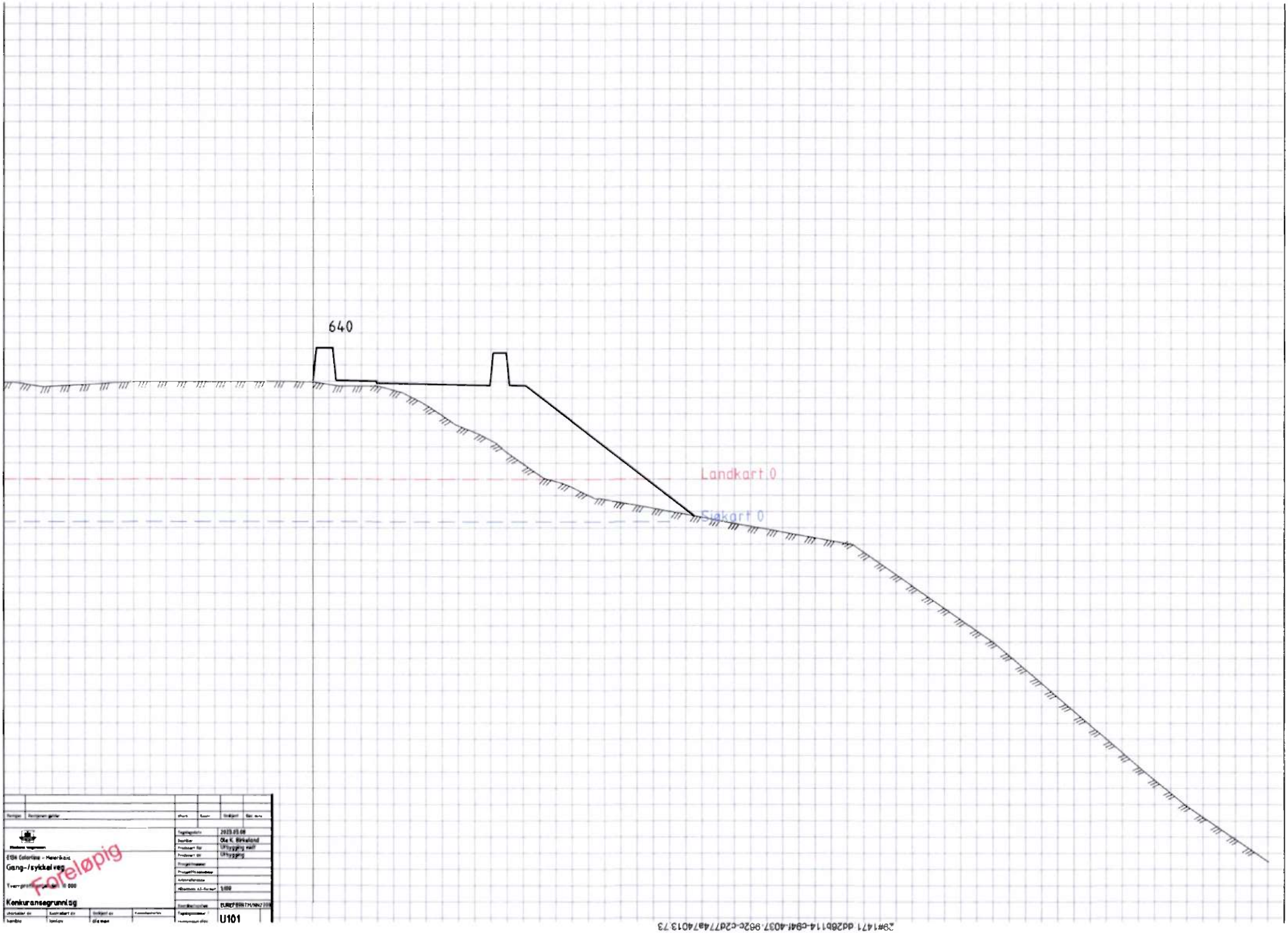

Formål	Formålsnummer gjelder	Utført	Kontr.	Godkjent	Gjel. dato

Statens vegvesen

E39 Colorline - Henriksen

Gang-/sykkelveg

Tverrprofil Målestokk 1:200

Foreløpig

Konkuransegrunnlag

Utarbeidet av hambio	Kontrollert av tomlyn	Godkjent av ola.mae	Kvalitetsnivå/-sikring

Tegningsdato	2025.05.08
Tegnet av	Ole K. Birkeland
Prosjekert for	UPI-TYPE-1 nett
Prosjekert av	UPI-TYPE-1
Prosjektnummer	
Prosjektfaseindeks	
Arkivreferanse	
Målestokk A1-format	1:200
Koordinatsystem	EUREF89/NTM/NN2000
Tegningsnummer / revisjonsgrad utgav	U101

29#1471 dd26b114-c94f-4037-982c-c2d77a4a7401373

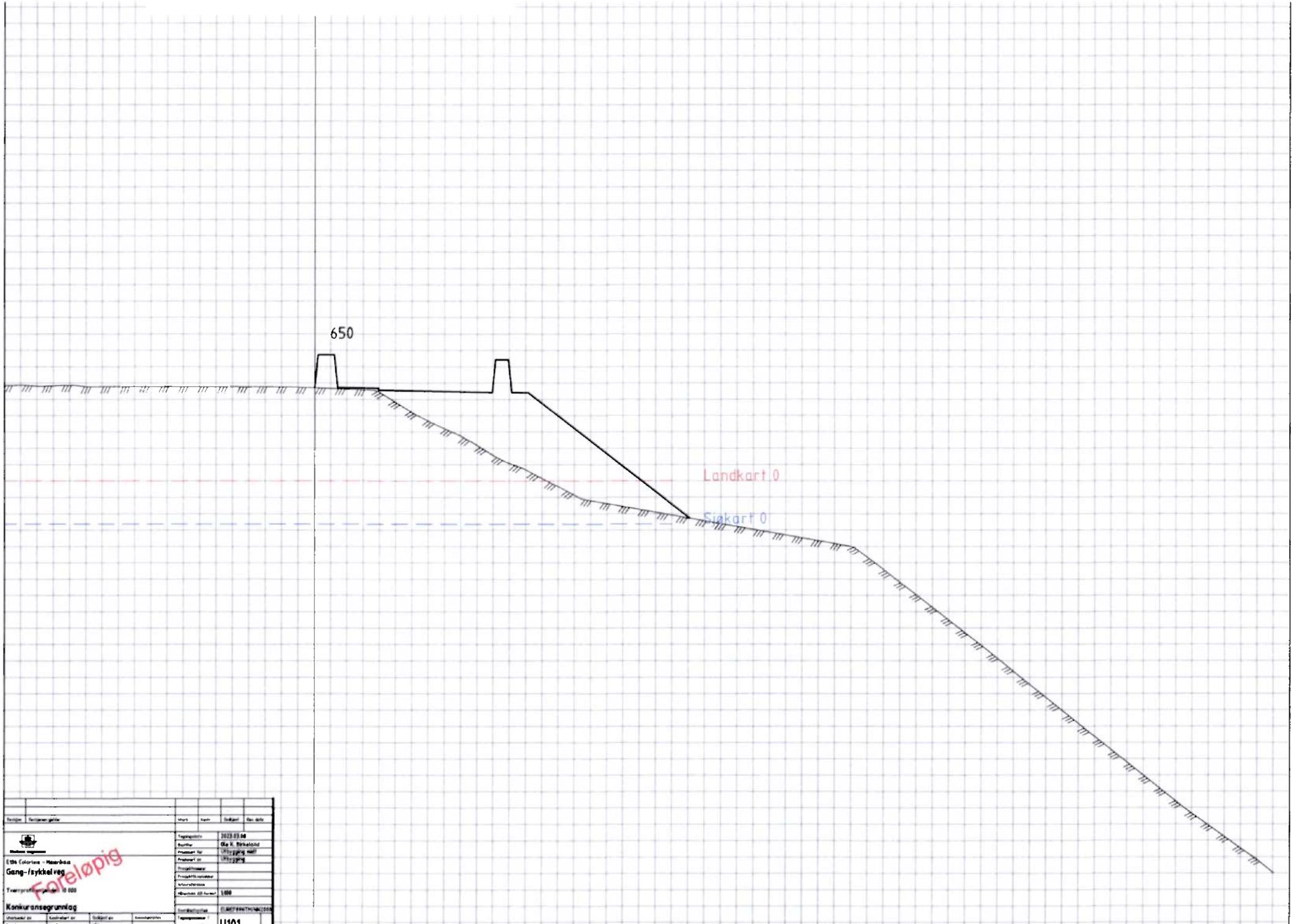

Revisjon	Revisjonen gjelder	Utført	Kontr.	Godkjent	Dato / sign

Statens vegvesen

E136 Colorline - Måseskjæret

Gang-/sykkelveg

Tverrprofil [illegible] 10 000

Konkurransegrunnlag

Foreløpig

Tegningsdato	2023.03.06
Konstr.	Ole K. Birkeland
Prosjekert for	[illegible]
Prosjekert av	[illegible]
Prosjektleder	
Prosjektkontrollør	
Arkivreferanse	
Målestokk (A3 format)	1:500
Koordinatsystem	[illegible]
Tegningsnummer / revisjonsnummer	U101

Utarbeidet av: [illegible] | Kontrollert av: [illegible] | Godkjent av: [illegible] | Konsekvensklasse: [illegible]

29#1472dd26b114-c941-4037-962c-c2d774a74013 74

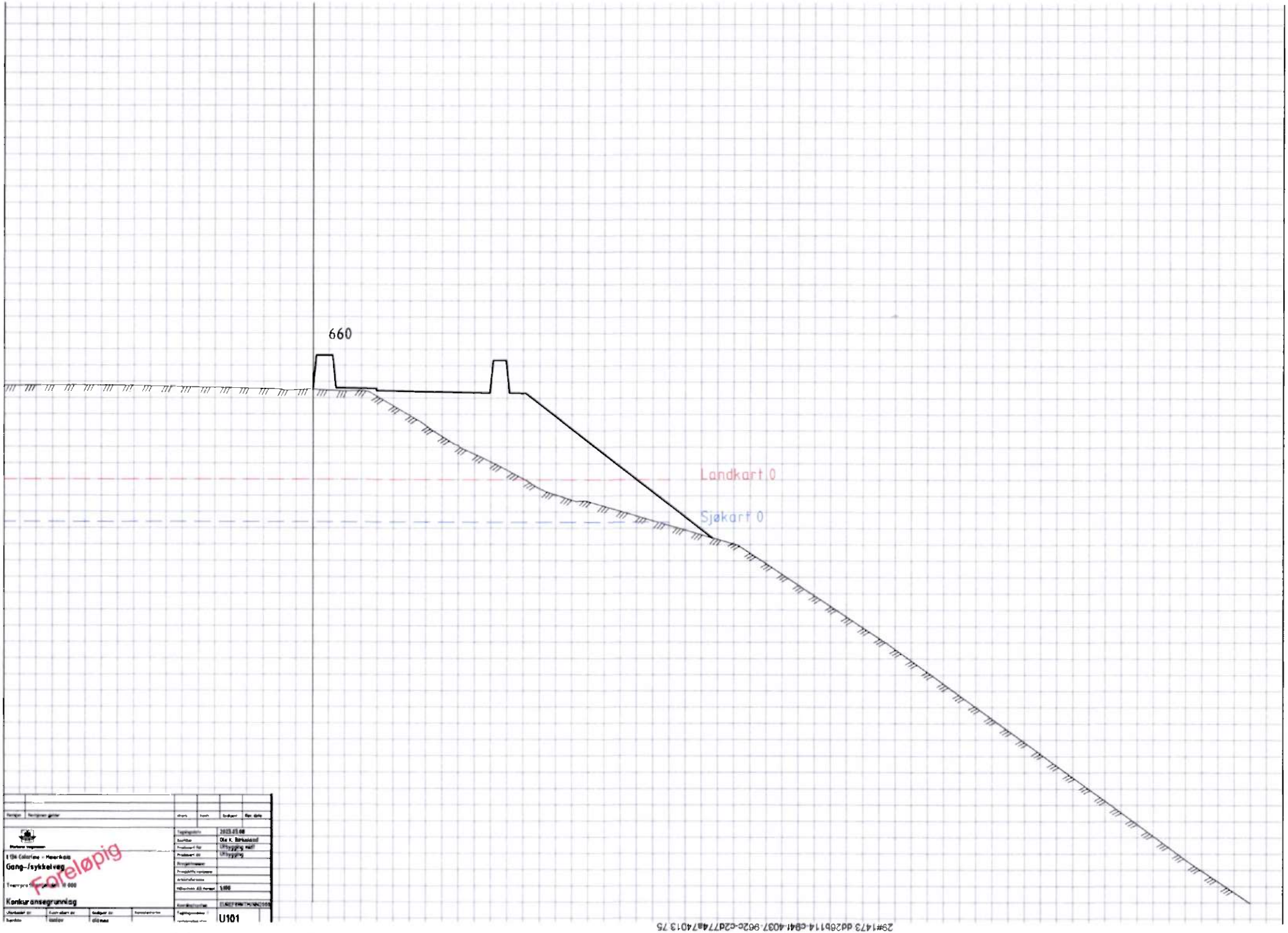

Forelø pig

Gang-/sykkelveg

Konkurransegrunnlag

Tegningsdato 2023.03.08

Tegnet av Ole K. Birkeland

Kontrollert av

Godkjent av

Målestokk A3 format 1:100

U101

29#1473 dd26b114-c941-4037-962c-c2d774a7401 3 75

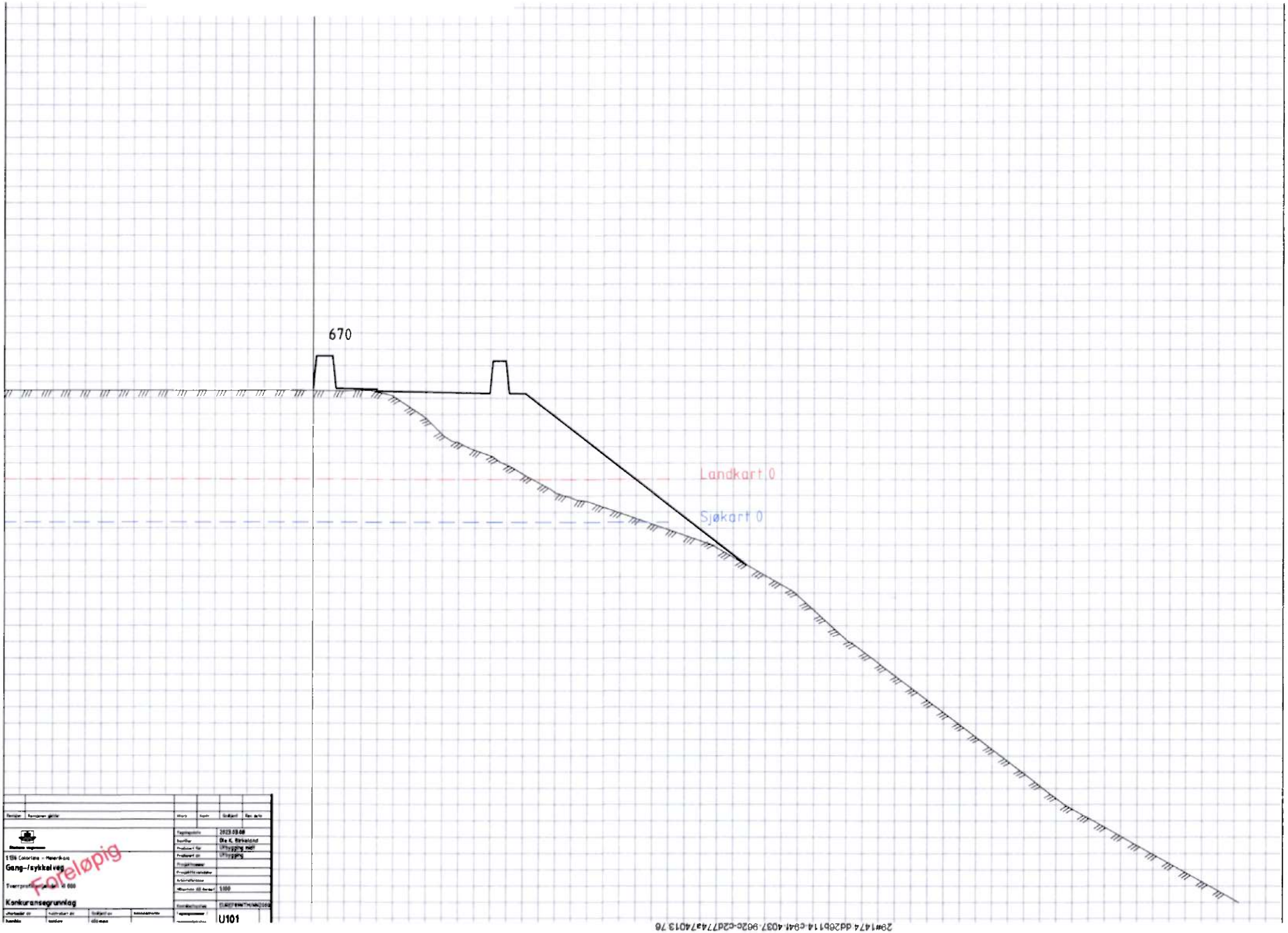

Rensjøen - Rensjøen gjestehavn

Statens vegvesen

E136 Colorline - Hareid-Ålesund

Gang-/sykkelveg

Tverrprofil [illegible] 10 000

Konkurransegrunnlag

Foreløpig

Tegningsdato	2023.03.08		
Konstr.	Øle K. Birkeland		
Produsert for	[illegible]		
Produsert av	[illegible]		
Prosjektleder			
Prosjektkontrollør			
Arkivreferanse			
Målestokk (A1 format)	1:100		
Konstruksjonsnr.	[illegible]		
Tegningsnummer	U101		

29m1474 dd26b114-c94f-4037-902c-c2d774a74013 76

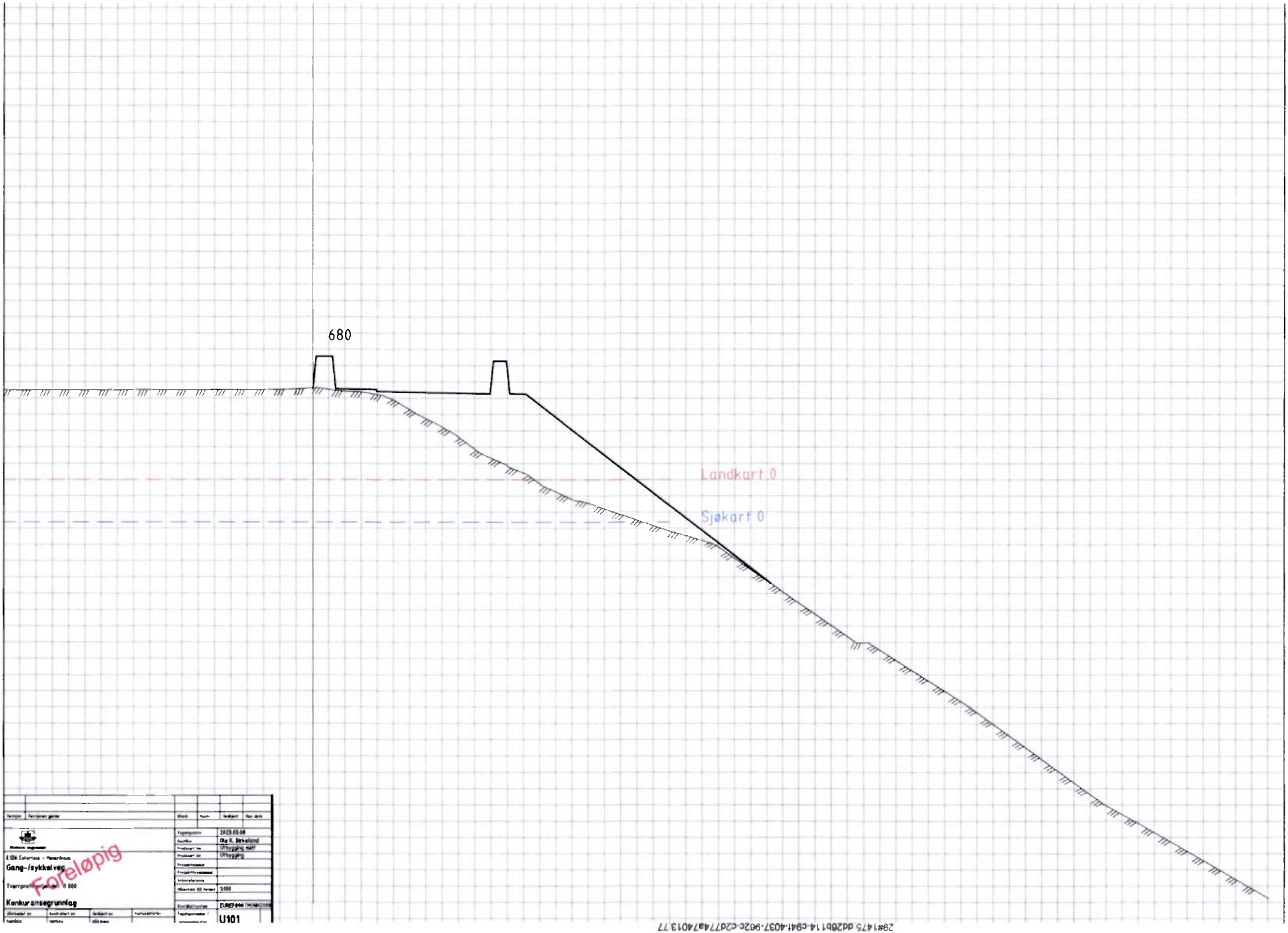

Tegnign	Tverrprofiler gatelø	Utført	Kontr	Godkjent	Rev dato	

Statens vegvesen

E39 Eskjerlina - Hanevikbotn

Gang-/sykkelveg

Tverrprofil [illegible] 0 680

Konkurransegrunnlag

Foreløpig

Tegningsdato	2023.03.06
Konstruktør	Ola K. Birkeland
Produksjon fra	Utbygging vest
Produksjon til	Utbygging
Prosjektnummer	
Prosjektnummer	
Arkivreferanse	
Målestokk A3 format	1:100
Koordinatsystem	EUREF89 / NTM10
Tegningsnummer / underveiskode	U101

Utarbeidet av	Kontrollert av	Godkjent av	Kvalitetssikret av
Hanbike	Hanbike	Ola Hauge	

29#1475 dd26b114-c94f-4037-962c-c2d774a7401377

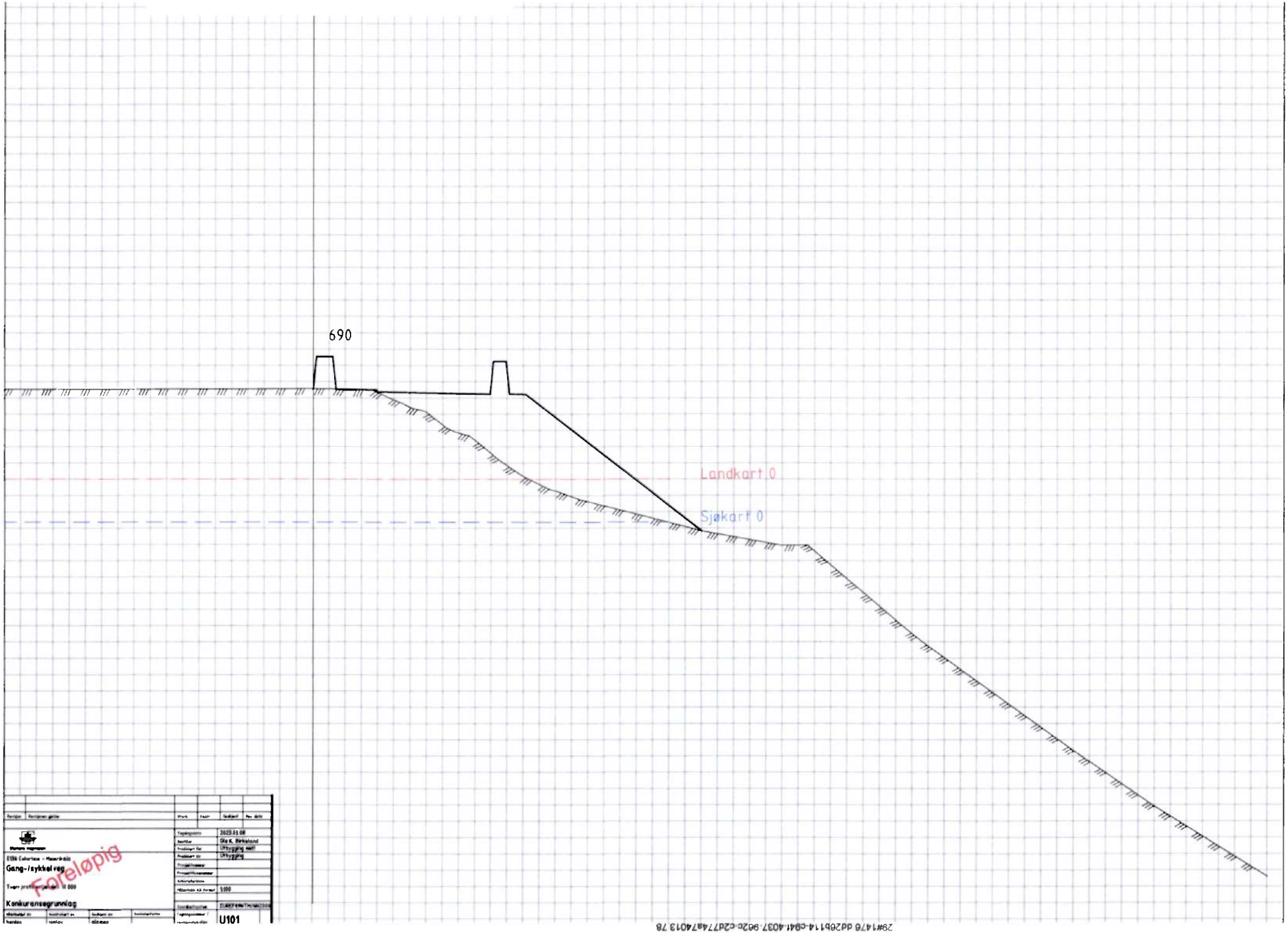

Revisjon	Revisjonen gjelder	Utført	Kontr.	Godkjent	Rev. dato

Statens vegvesen

E136 Eidsvåg – Mauranbotn

Gang-/sykkelveg

Tverrprofil – målestokk 1:500

Konkuransegrunnlag

Foreløpig

Tegningsdato	2023.01.06
Konstruert	Ole K. Birkeland
Prosjektert for	Utredning mdf
Prosjektert av	Utredning
Prosjektnummer	
Arkivreferanse	
Målestokk A3 format	1:500
Koordinatsystem	ELLIPSOIDE/TN/NN2000
Tegningsnummer / revisjonsnummer	U101

Utarbeidet av: hanbio | Kontrollert av: rontov | Godkjent av: ellmaa | Konsulentfirma:

29#1476 dd26b114-c941-4037-9d2c-c2d774a74013 78

28ff1477-dd26b114-c84f-4037-962c-c2d774a74013 79

Foreløpig

E136 Eikartåsen – Mesnaåsen

Gang-/sykkelveg

Konkurransegrunnlag

2023.03.08

1:100

U101

29m147B dd2dbl14-c94f-4037-962c-c2d774a7401380



Revisjon	Forårsaket endring	Dato	Kontrollert	Godkjent	Gjen. dato	

Statens vegvesen

E136 Colorline - Hjørnholm

Gang-/sykkelveg

Tverrprofil, pæl 0 000

Konkursnegrunnlag

Foreløpig

Tegningsdato	2023.03.08
Konstruert av	Ole K. Birkeland
Produsert for	Utlysning natt
Produsert av	Utlysning
Prosjektnummer	
Prosjektbetegnelse	
Arkivreferanse	
Målestokk i A1-format	1:100
Koordinatsystem	ELARKTRNETH/NN2000
Tegningsnummer	U101

Utarbeidet av	Kontrollert av	Godkjent av	Fastslått av
hanbio	lindov	dikmon	

29#1479 dd2bb114-c94f-4037-962c-c2d774a74013 81



Revisjon	Revisjonen gjelder	Utført	Kontr.	Godkjent	Dato dato

Statens vegvesen

Fylke Enkeltsak = Hatlarhaugli

Gang-/sykkelveg

Tverrprofil [illegible] 10 000

Konkurransegrunnlag

Foreløpig

Tegningsdato	2023.03.08
Godkjent av	Ole K. Birkeland
Produsert for	Utbygging nett
Produsert av	Utbygging
Prosjektleder	
Prosjekterings-leder	
Ansvarsfunksjon	
Målestokk A3 format	1:100
Koordinatsystem	[illegible]
Tegningsnummer	U101

29#1480 dd26b114-c94f-4037-962c-c2d774a74013:82


740
Landkart 0
Sjøkart 0
Foreløpig
Gang-/sykkelveg
Kantkurvreegrunnlag
U101

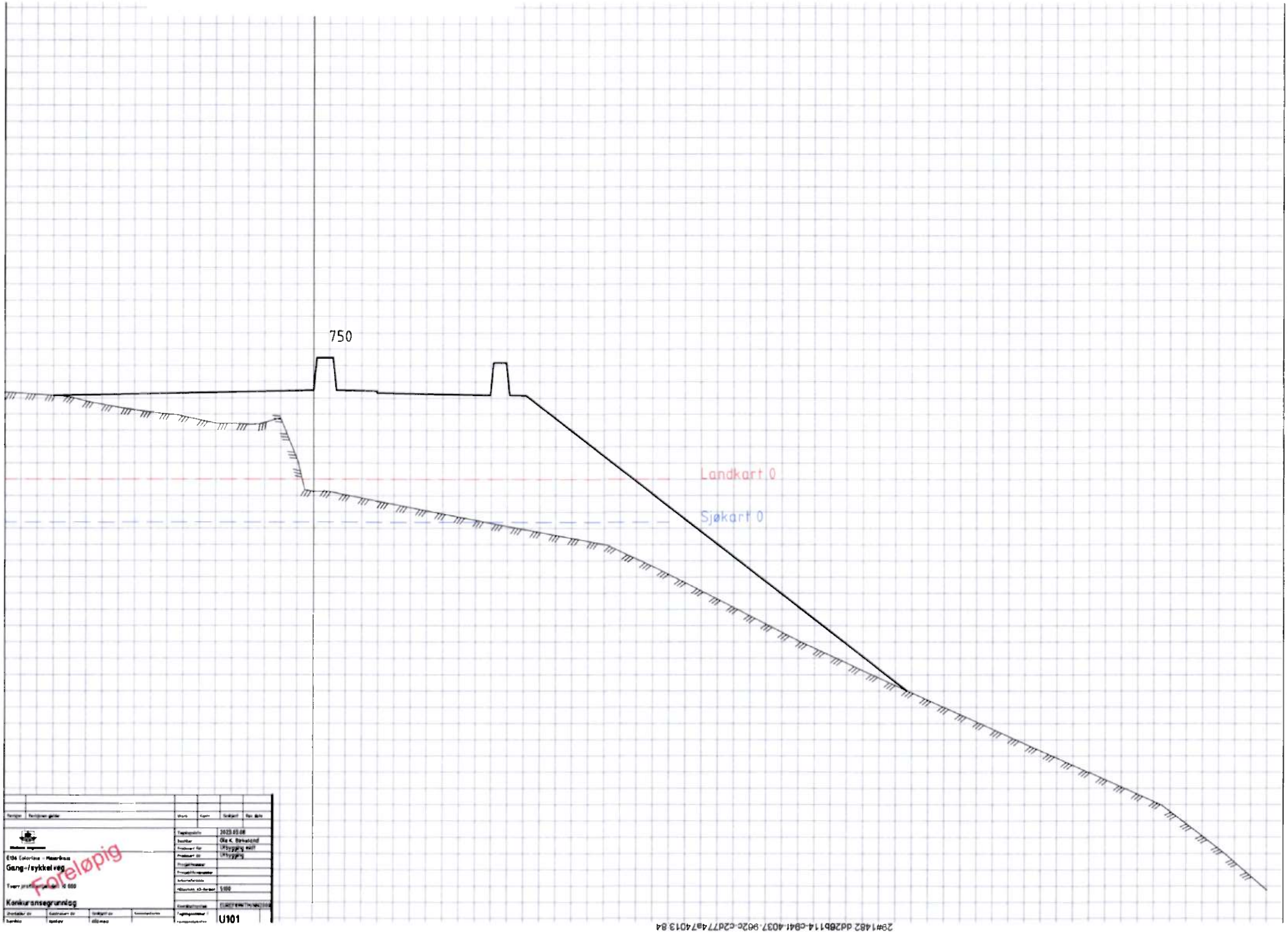

Navngivn	Fartsgrense gjelder	Utført	Kontr	Godkjent	Dato gjelder

Statens vegvesen

E134 Eidsvåne - Masenkaus

Gang-/sykkelveg

Tverrprofil [illegible] 0 000

Konkurransegrunnlag

Foreløpig

Tegningsdato	2023.03.08		
Godkjent av	Ola K. Dønsebrand		
Produsert for	Utbygging vegV		
Produsert av	Utbygging		
Prosjekterende			
Prosjektbetegnelse			
Arkivreferanse			
Målestokk A3-format	1:100		
Koordinatsystem	EUREF89 NTM NN2000		
Tegningsnummer	U101		
Tegningsnummer			

Utarbeidet av: [illegible] | Godkjent av: [illegible] | Godkjent av: [illegible] | Kommentarer:

29#1482 dd28b114-c941-4037-902c-c2d774a7401 3 84

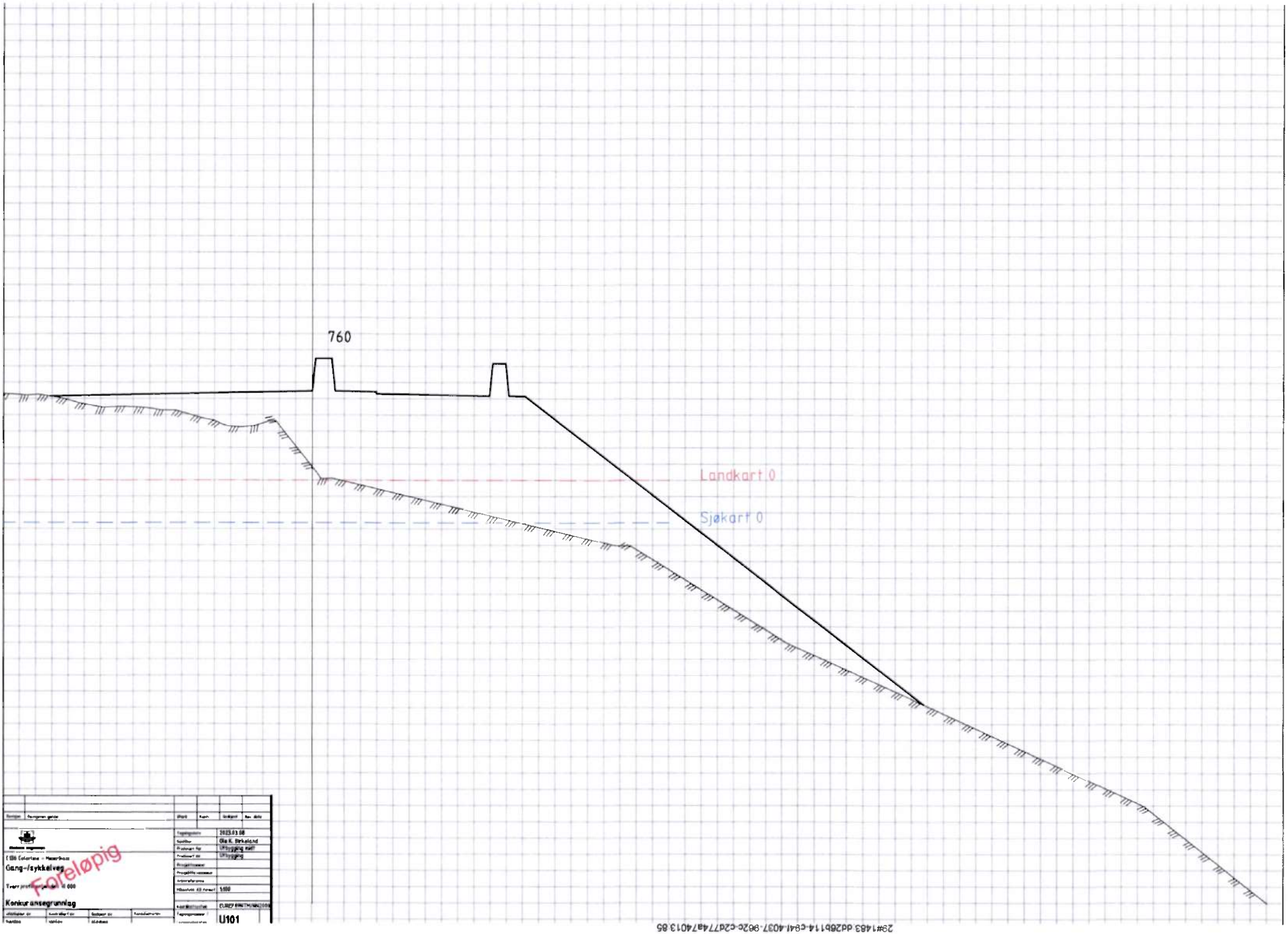

Foreløpig

Gang-/sykkelveg

Konkurransegrunnlag

U101

29#1483 dd2b6114-c94f-4037-962c-c2d774a74013 85

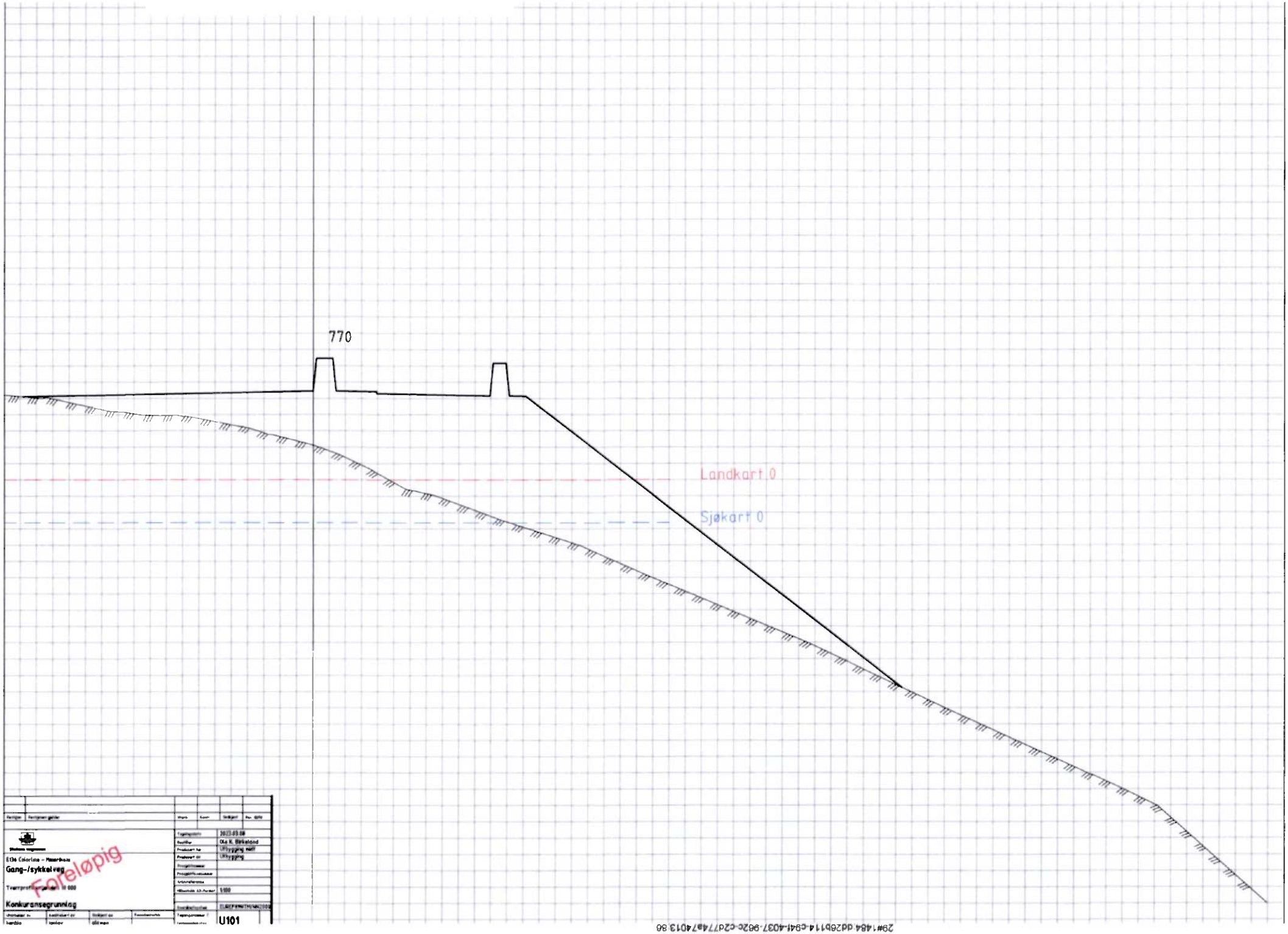

Statens vegvesen

E136 Colorina – Haverbøm

Gang-/sykkelveg

Tverrprofil [illegible] 0 000

Konkuransegrunnlag

Foreløpig

Utarbeidet av	Kontrollert av	Godkjent av	Revisjonsnr/dato
kardio	kjeldov	[illegible]	

Utført	Kontr	Godkjent	Rev. dato

Tegningsdato	2023.03.08
Oppdr.	Ola K. Birkeland
Produsert av	Utbygging Nett
Fremstilt av	Utbygging
Prosjektleder	
Prosjektfaseansvar	
Arkivreference	
Målestokk A3-format	1:100
Koordinatsystem	ELREF99 NTM Sone 2
Tegningsnummer	U101
Tegningsrevisjon	

29#1484 dd26b114-c941-4037-982c-c2d774a74013 86

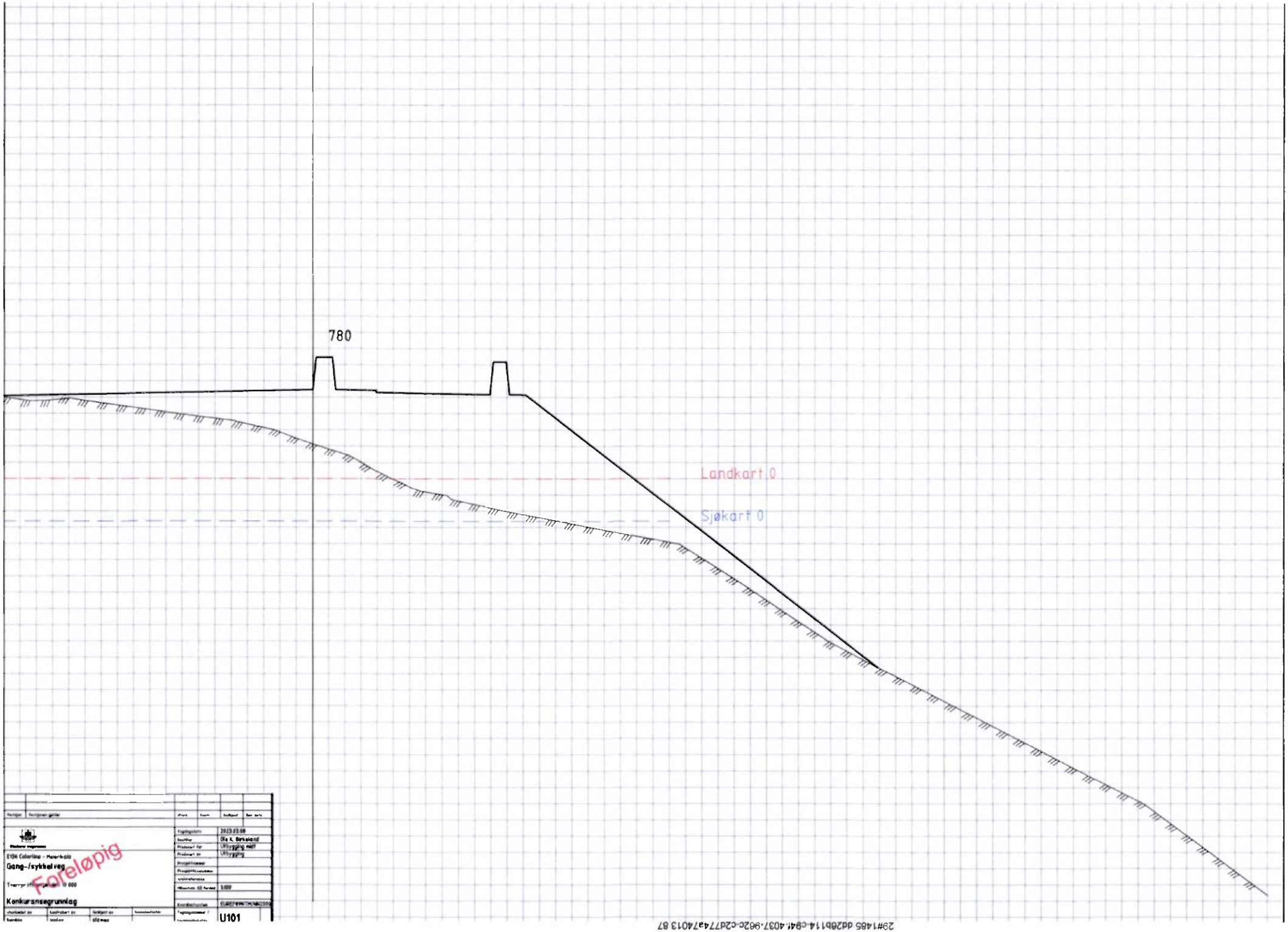

Statens vegvesen

E136 Colorline - Hjørnefjellet

Gang-/sykkelveg

Tverrprofil Målestokk 1:100

Konkursgrunnlag

Foreløpig

Tegningsdato	2013.03.08
Konstr.	Ole K. Birkeland
Prosjekt for	LRS/TRP/S MOT
Prosjekt av	LRS/TRP/S
Prosjektleder	
Prosjektkoordinator	
Valutaforhold	
Målestokk A3 format	1:100
Koordinatsystem	ELREF99 TM NGO 2000
Tegningsnummer / Tegningsutskriftnr.	U101

Godkjent av: Bente Ø. Hansen

Kontrollert av: Ingvar Ø. Hansen

Tegnet av: Ole Hansen

29#1485 dd20b114-c84f-4037-962c-c2d77a7a7401 3 87

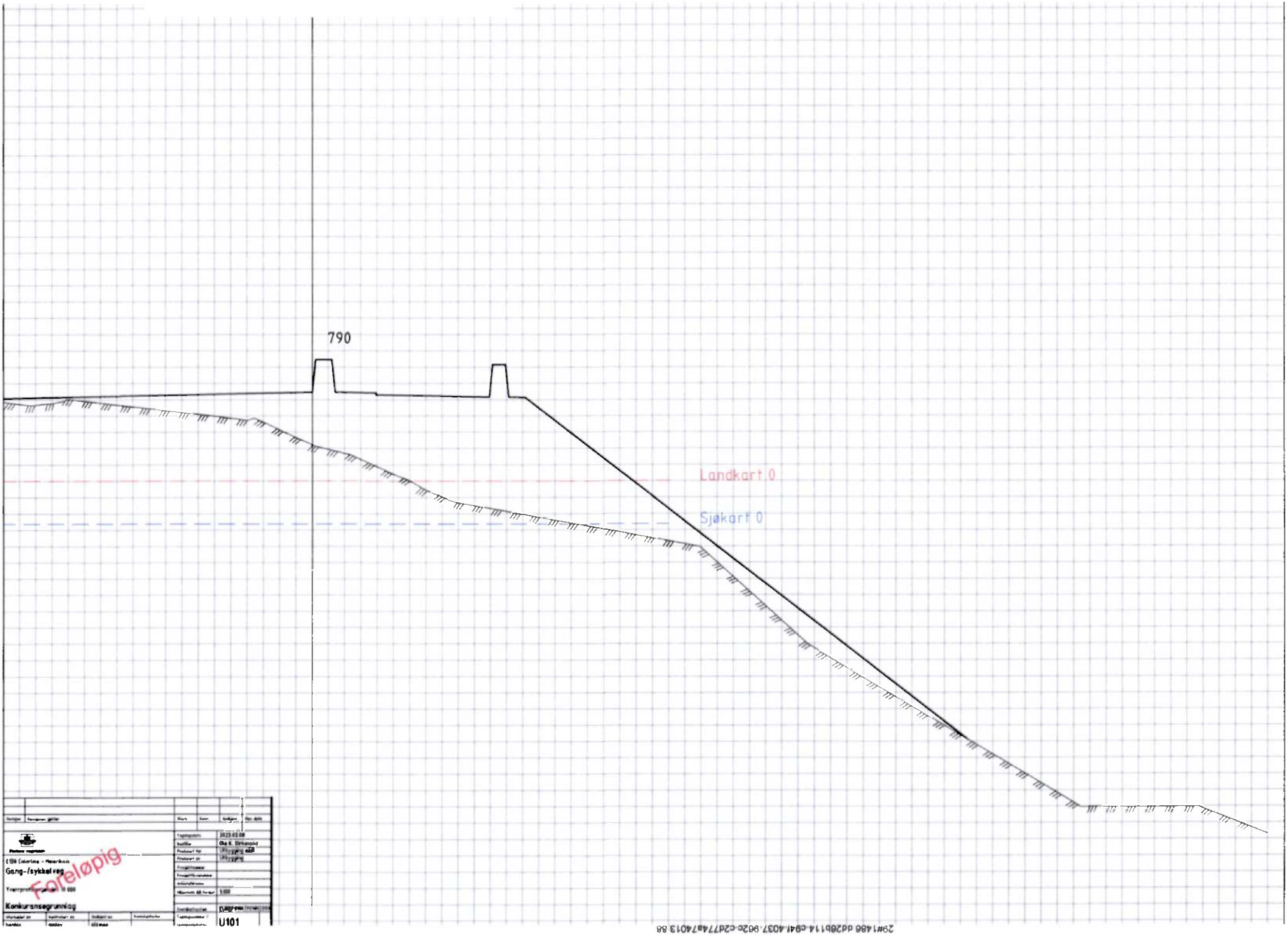

29#1486 dd2db114-c94f-4037-902c-c2774a74013 88

29#1487 dd26b114-c94f-4037-862c-c2d774a7401 3 89

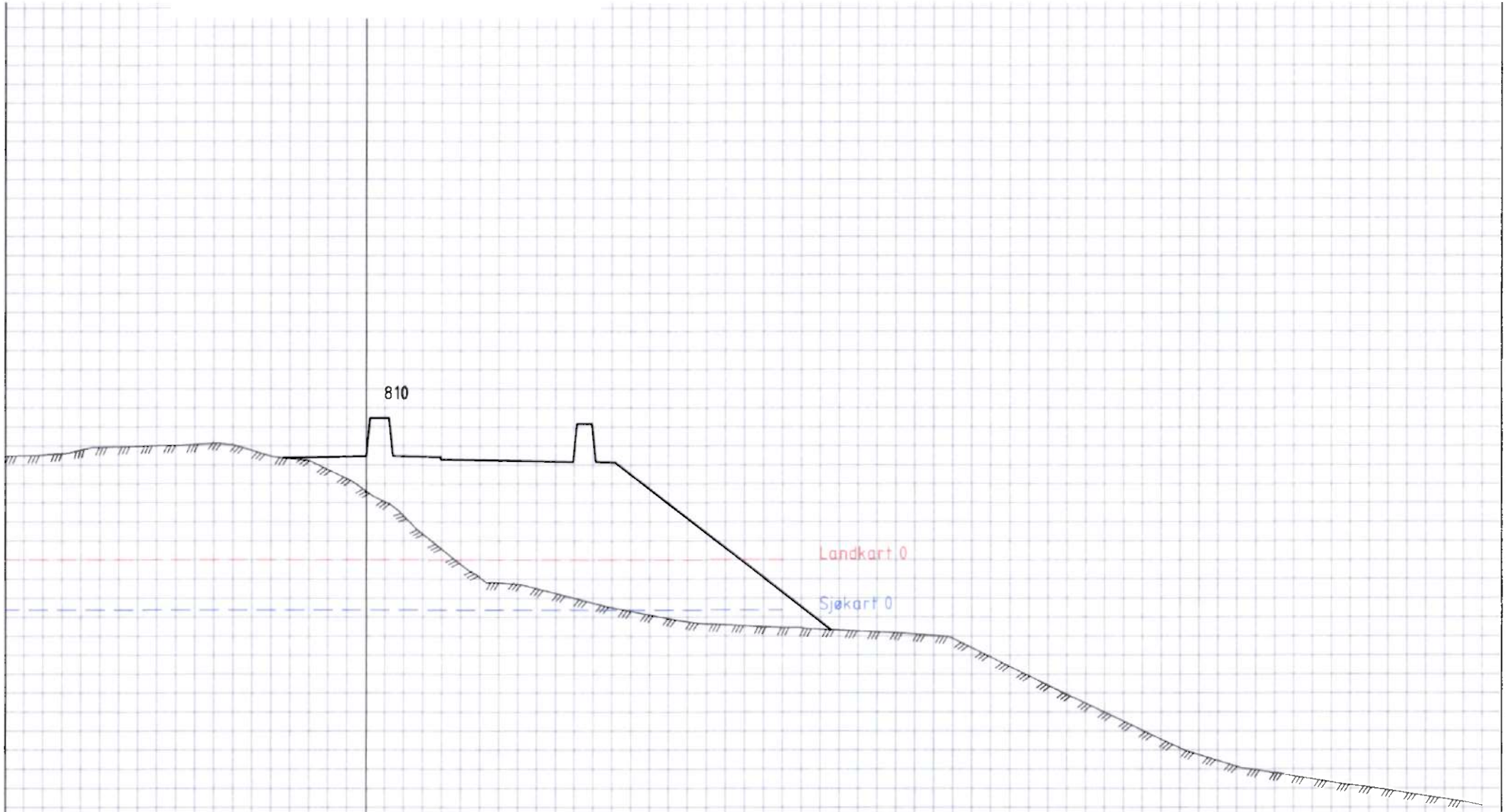

Fastsjøen gjerde

Utarb. | Kontr. | Godkjent | Dato/sign.

Statens vegvesen

E136 Colorline - Moaverbrua

Gang-/sykkelveg

Tverrprofil [illegible] 0 000

Konkurransegrunnlag

Foreløpig

Tegningsdato: 2023.03.30

Oppdrag: Ola K. Birkeland

Produsert for: Utbygging AS/F

Produsert av: Utbygging

Prosjektleder:

Prosjektfremmender:

Saksbehandler:

Målestokk A0 format: 1:100

Koordinatsystem: [illegible]

Tegningsnummer: U101

Tverrprofilnummer:

Utarbeidet av: hanbio | Kontrollert av: rankov | Godkjent av: dilmoo | Sammendraget:

29#1488 dd26b114-c94f-4037-962c-c2d77a47401390

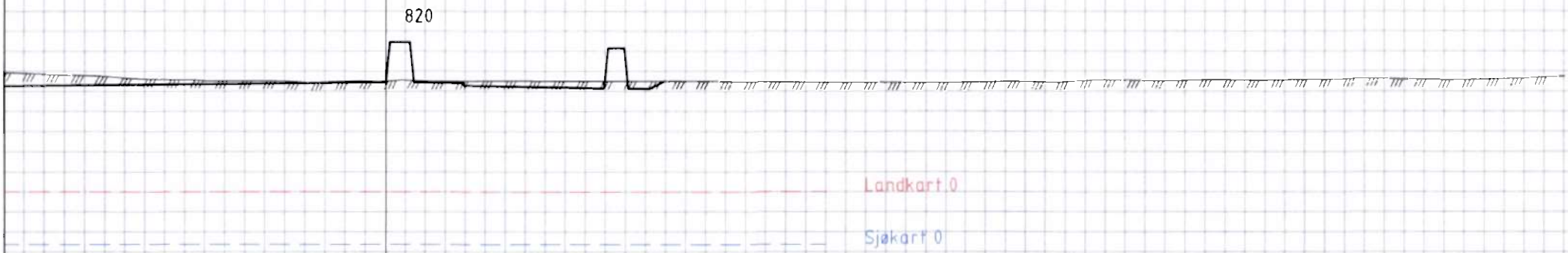

Revisjon	Revisjonen gjelder	Utført	Kontr.	Godkjent	Gjel. dato

Statens vegvesen

E136 Colorline - Haugesund

Gang-/sykkelveg

Tverrprofil - målestokk 1:100

Konkurransegrunnlag

Foreløpig

Tegningsdato	2023.03.30	
Tegnet av	Ole K. Bakeland	
Godkjent for	Utlysning nær	
Godkjent av	Utlysning	
Prosjekterende		
Prosjekterende underdel		
Arkivreferanse		
Målestokk A0 / A4	1:100	
Koordinatsystem	ETRS89 / NTM10 (2000)	
Tegningsnummer	U101	

29#1489 dd26b114-c941-4037-982c-c2d774a74013 91

Statsforvaltaren i Møre og Romsdal

SØKNADSSKJEMA FOR MUDRING, DUMPING OG UTFYLLING I SJØ OG VASSDRAG

1. Generell informasjon

a) Søker (tiltakshaver)

Navn	Statens Vegvesen
Adresse	Vestre Olsviksveg 13, Ålesund
Epost	Asa.linda.maria.lindblom@vegvesen.no

b) Kontaktperson (søker eller konsulent)

Navn	Åsa Lindblom
Adresse	Vestre Olsvikveg
Telefon	90874330
Epost	Asa.linda.maria.lindblom@vegvesen.no ole.birkeland@vegvesen.no

c) Ansvarlig entreprenør (dersom kjent)

Navn	
Adresse	
Telefon	

2. Beskrivelse av tiltaket

a) Type tiltak (sett kryss):

Mudring fra land	
Mudring fra fartøy	
Dumping	
Utfylling	X
Annet (*)	

b) Lokalisering:

Kommune	Ålesund Kommune 1507
Navn på sted	
Gnr./bnr.	201/883 og 133/457
Koordinater (ved dumping)	UTM32, x: UTM32, y:

(*) Andre aktiviteter kan være f.eks. peling, sprenging eller strandkant-/sjødeponi.
Forklar:

29#1491 dd26b114-c94f-4037-962c-c2d774a74013 93

c) Formål med tiltaket:

I Bypakke Ålesund skal det bygges ny firefelts innfartsvei til Ålesund på strekningen Breivika - Nørvasundet. Den nye veien vil i hovedsak gå i tunnel mellom Breivika og Lerstad, og vil avlaste dagens Lerstadveg og E136 mellom bydelene Moa og Åse. Overskuddsmasse fra tunnelen er tenkt brukt på denne fyllingen for å etablere gang og sykkelveg langs fjorden fra Meierikaia til Colorline stadion, samt til andre samfunnsnyttige formål.

Årstall forrige mudring:

d) Mengde masser: 15 000 – 18 000 m3

e) Areal som omfattes av tiltaket (m^2):
- *må vises på kartvedlegg!*
- ved utfylling, angi med og uten fyllingsfot

Se vedlegg

f) Mudringsdyp (hvor dypt i sedimentene det skal mudres): Ikke aktuelt

g) Tiltaksmetode ved mudring (sett kryss):

Graving fra lekter
Grabbmudring
Sugemudring
Annet
forklar:

i) Metode for transport av massene ved mudring, utfylling, etc.
forklar:

Massetransporten inngår i entreprisen for E136 Breivika-Lerstad og denne lokaliteten er ett av flere aktuelle plasser for levering av masser.

j) Anleggsperiode (inkl. planlagt oppstart og avslutning): 2024 - 2026

k) Påvirkede eiendommer:

Eier:	Gnr./bnr.:
Statens Vegvesen	Ålesund 1507-201/883
Statens Vegvesen	Ålesund 1507-133/457

29#1492 dd26b114-c94f-4037-962c-c2d774a74013 94

3. Lokale forhold

a) Vanndyp før tiltaket:

b) Beskrivelse av bunn- og strømforhold: Strømundersøkelsene i miljøprøvetakingsprogrammet er utarbeidet i 2021 (Rambøll, 2021a).

c) Beskrivelse av naturforholdene: Områder med eksponert berg og vegeterte områder (tang, tare), artsforekomster, og områder med løsmasser (samt type løsmasser) er undersøkt og prøvetatt.

4. Mulig fare for forurensning

a) Finnes det kilder til forurensning i nærheten?

	ja	nei
Viser til vedlegg med tverrsnitt. Dette viser at største delen av utfyllingen i området blir i øvre del av vegfyllingen.	X	

b) Prøvetaking av sjøbunnen (analyserapport legges ved søknaden)

Antall prøvesteder (vis på kart): Datarapport Renere fjord, prøvene er tatt utenfor vegfyllingen

Totalt antall prøver: Renere fjord - Ålesund kommune (alesund.kommune.no)

Analyser (sett kryss):

Kvikksølv (Hg)	X	Nikkel (Ni)	X	Totalt organisk karbon (TOC)	X
Bly (Pb)	X	TBT	X	Tørrstoff	
Kobber (Cu)	X	PAH	X	Kornfordeling	X
Krom (Cr)	X	PCB	X	Annet (angi nedenfor):	
Kadmium (Cd)	X	Bromerte (PBDE, HBSD)		Oljeforbindelser (totale hydrokarboner – C5-C35	
Sink (Zn)	X	Perfluorerte (PFOS)			

c) Sedimentenes sammensetning (angi i %):

Grus:	X	Skjellsand:		Leire:	X
Sand:	X	Silt:	X	Annet:	

Kornfordeling: leire (< 2 µm), silt (> 2 µm og < 63 µm) og sand/grus (> 63 µm)

Vanninnhold i masser som skal dumpes (angi i %):

☐ Geoteknisk rapport (Statens Vegvesen)

29#1493 dd26b114-c94f-4037-962c-c2d774a74013 95

d) Vil tiltaket kunne medføre støy for omkringliggende boliger?

ja	nei
X	

hvis ja, beskriv tiltak som skal gjøres mot støyplager:

Byggherre (Statens Vegvesen) vil i samråd med utpekt entreprenør sørge for at risikovurdering og SHA-plan etterleves, herunder kartlegge mulige støyulemper og tiltak.

5. Utfyllingsmasser

a) Hva slags masser skal brukes i fyllingen:
(angi opphav/kilde)

Det vil benyttes sprengstein fra Statens vegvesens sitt arbeid ved Lerstadtunnelen i Ålesund. Massene vil bli sortert i ulike fraksjoner. Masser for tildekking av forurenset sjøbunn vil være iht. tiltaksplan for renere fjord. Øvrige masser vil være sprengstein til fylling og sprengstein til plastring av fyllingsfront.

b) Avfall i massene

Fyllmasser inneholder ofte sprengtråd, skyteledning, armeringsfibre eller lignende avfall som kan spre seg i vannmassene og miljøet ved utfylling. Forsøpling av det marine miljøet er forbudt. Se også kapittel 5 i veilederen vår.

Er det fare for marin forsøpling under tiltaket? I hvilken grad inneholder massene avfall?	Nei. Det vil brukes rene masser som ligger innenfor normverdiene i forurensingsforskrifta, jf. vilkår4,4.
Hvilke tiltak skal gjøres for å hindre marin forsøpling?	Riskovurdering og SHA-plan skal etterleves.

29#1494 dd26b114-c94f-4037-982c-c2d774a74013.96

6. Behandling av andre myndigheter

	vet ikke	ja	nei
a) Er tiltaket i tråd med gjeldende plan for området?		X	X

1507 1504337 – Buholmsundet – Sørneset, innfarstveg vedtatt 10.03.1986 og
1507 1504446 – Ålesund sentrum, vedtatt 17.03.2000
Gang og sykkelvei er ikke regulert i noen av planene. GS-vegen bygges innenfor regulert område for vei (annen veggrunn på dagens fylling)

Merk at tiltaket må være i samsvar med gjeldende plan for at Statsforvaltaren skal kunne fatte vedtak i saken.

	ja	nei
b) Er tiltaket vurdert og eventuelt behandlet etter annet lovverk i kommunen? (er svaret ja må kopi av tilbakemelding eller vedtak legges ved)	X	

Revidert tiltaksplan mot forurenset sjøbunn 2022, Ålesund kommune. Tiltaket vil bli byggemeldt siden det er gamle reguleringsplaner for området. Dette er avklart med Ålesund Kommune.

	ja	nei
c) Er tiltaket vurdert av kulturmyndighetene? (er svaret ja må kopi av tilbakemelding eller vedtak legges ved)	X	

Miljødirektoratet – se hjemmesida

Andre opplysninger som er relevante for saken legges ved søknaden.

Sett kryss

[X] Søkeren er kjent med at tiltakshaver har ansvaret for at eventuelle målinger på sjøbunnen utført i forbindelse med tiltaket blir registrert i databasen *Vannmiljø* (kryss av for å bekrefte).

[X] Søkeren er kjent med at det skal betales et gebyr for behandling av søknaden (kryss av for å bekrefte). Jf. forurensningsforskriften kap. 39.

Ålesund 28.11.2023
Sted, dato

Søkerens underskrift
Åsa Linda Maria Lindblom
Statens vegvesen, Utbygging
Utbyggingsområde midt, Bypakke Ålesund
Besøksadresse: Vestre Olsvikveg 13, Ålesund
Mobil: +47 90874330 **epost:** asa.linda.maria.lindblom@vegvesen.no
www.vegvesen.no **epost:** firmapost@vegvesen.no

Prosjektleder
Ole Kristian Birkeland
Statens vegvesen, Utbygging
Utbyggingsområde midt, Bypakke Ålesund
Besøksadresse: Vestre Olsvikveg 13, Ålesund
Mobil: +47 90874330 **epost:** asa.linda.maria.lindblom@vegvesen.no
www.vegvesen.no **epost:** firmapost@vegvesen.no

29#1495 dd26b114-c94f-4037-962c-c2d774a74013-97

Vedlegg:

Tenginger og snitt av planlagt sykkel og gangveg.

Utfylt søknad underskrives og sendes til Statsforvaltaren. Når fullstendig søknad er innsendt, iverksetter Statsforvaltaren høring. Søknaden blir kunngjort på Statsforvaltarens nettside og eventuelt i lokalavis. Kopi av søknad blir sendt til relevante høringsparter. Obligatoriske høringsparter er listet opp nedenfor. Sett kryss dersom kopi allerede er sendt, eller uttalelse allerede er innhentet, fra disse. Eventuelle foreliggende uttalelser legges ved søknaden.

PARTENE FÅR EN FRIST PÅ 4 UKER FOR Å SENDE STATSFORVALTAREN EN UTTALELSE TIL SØKNADEN.

Høringspart:	Uttalelse allerede innhentet:
NTNU Vitenskapsmuseet (for Romsdal og Nordmøre)	☐
Bergen Sjøfartsmuseum (for Sunnmøre)	☐
Fiskeridirektoratet Region Midt (pb. 185 Sentrum, 5804 Bergen)	☐
Lokal havnemyndighet	☐
Aktuell kommune v/plan- og bygningsmyndighet	☐
Andre berørte parter (for eksempel naboer, interesseorganisasjoner og velforeninger. Listes opp nedenfor.)	☐

29#1496 dd26b114-c94f-4037-962c-c2d774a74013:98

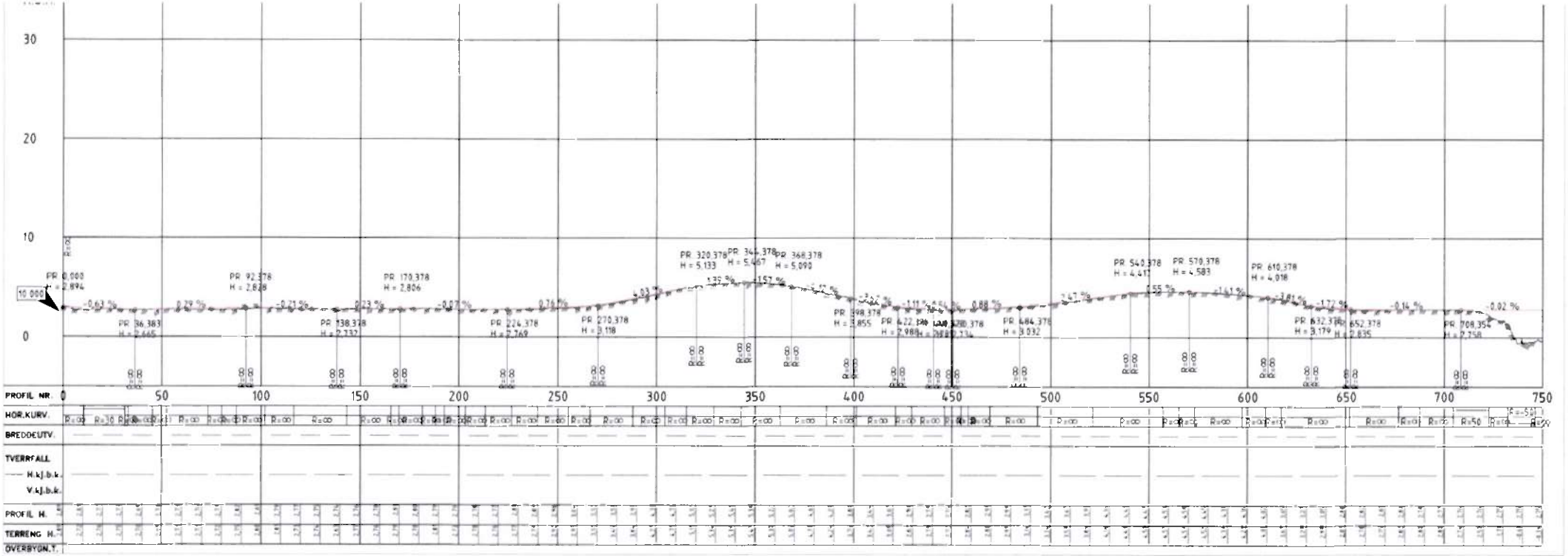

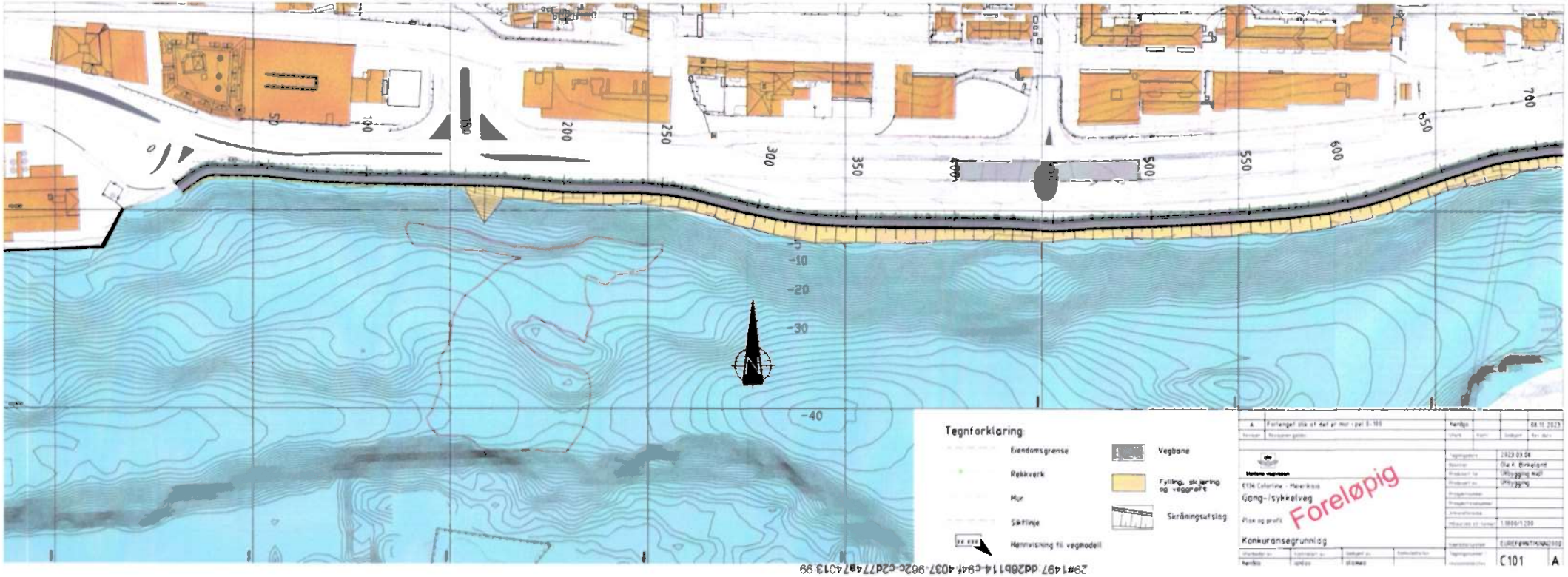

29#1497 dd2661 14-c94f-4037-962c-c2d774a74013 99

29#1499 dd26b114-c941-4037-952c-c2d774a74013.101