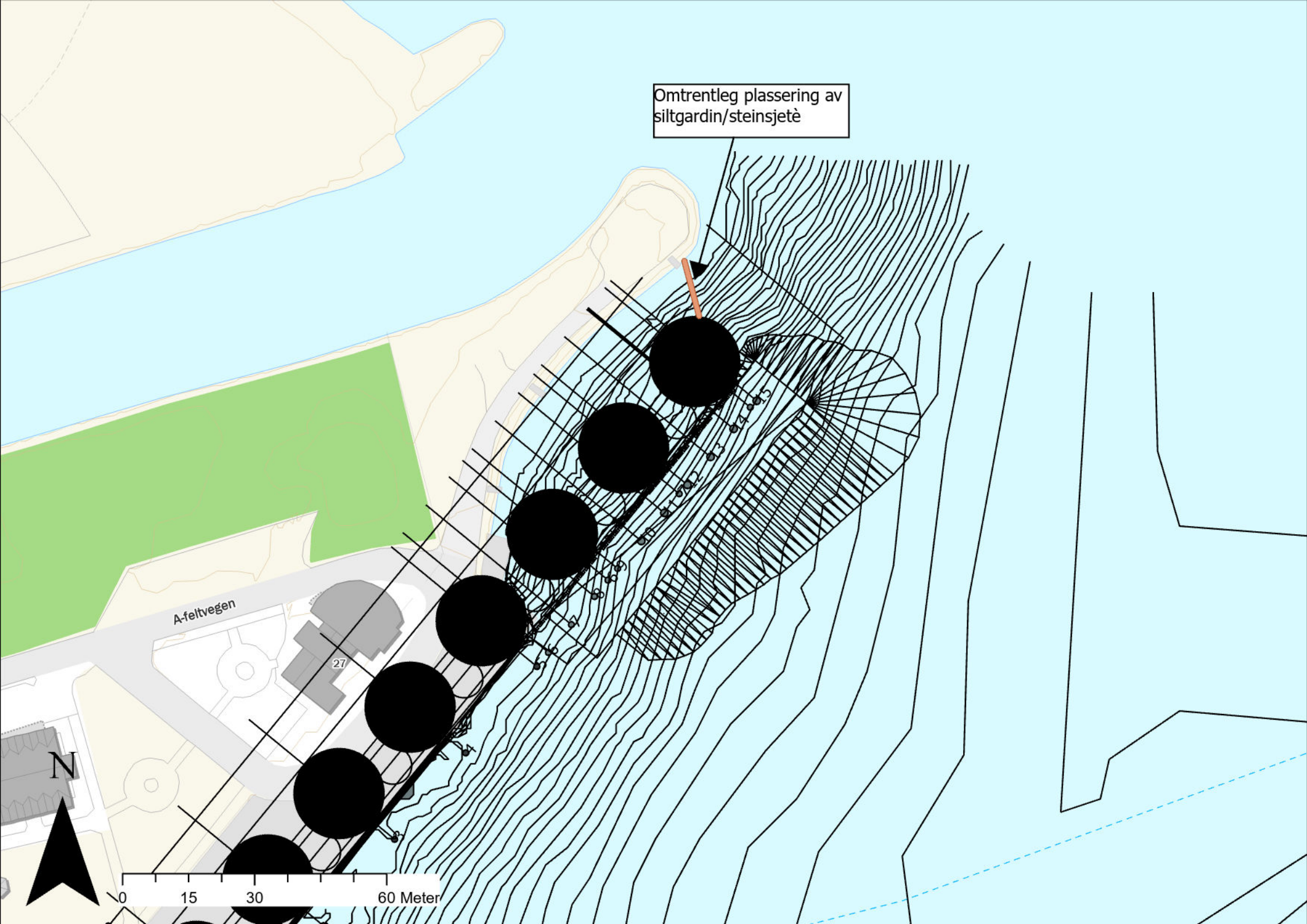


Teiknforklaring

 Tiltaksområdet

0 0,75 1,5 3 Km

Omtrentleg plassering av
siltgardin/steinsjete

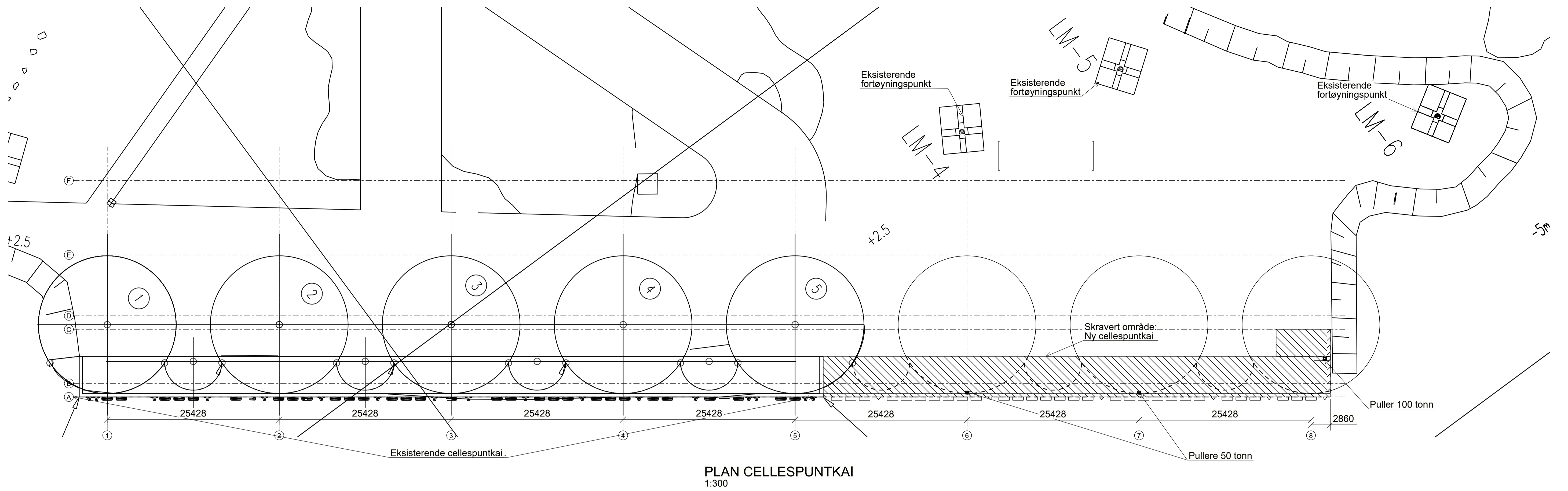


A-feltvegen

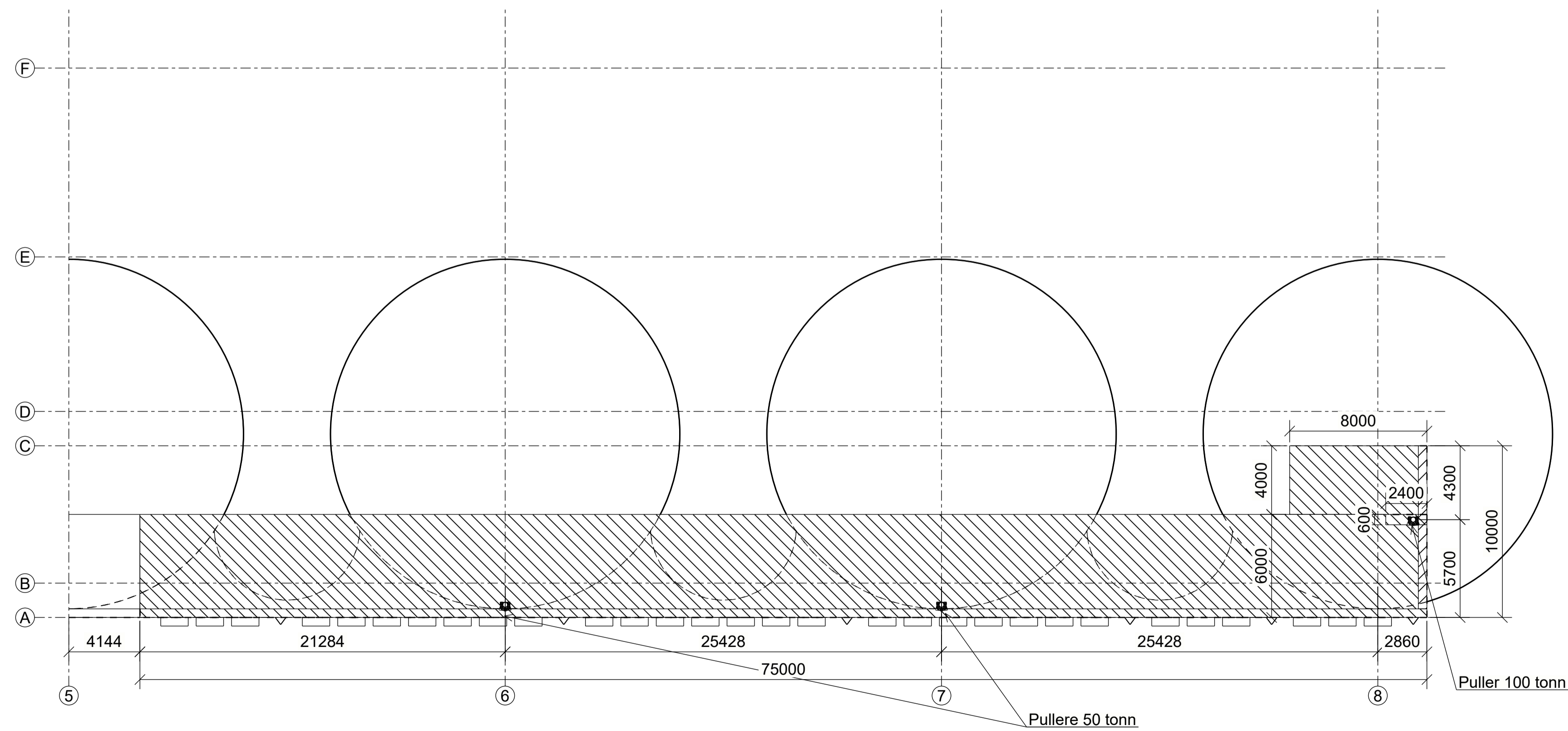
27

0 15 30 60 Meter

N



PLAN CELLEPUNKTKAI
1:300



PLAN UTVIDELSE
1:200

Tegningshenvisninger:

- 002 - Plan cellespunkt kai
- 005 - Oversikt med reguleringsgrenser
- 006 - Oversikt flytting av masser/fylling i sjø
- 007 - Oversikt gammel og ny utfylling

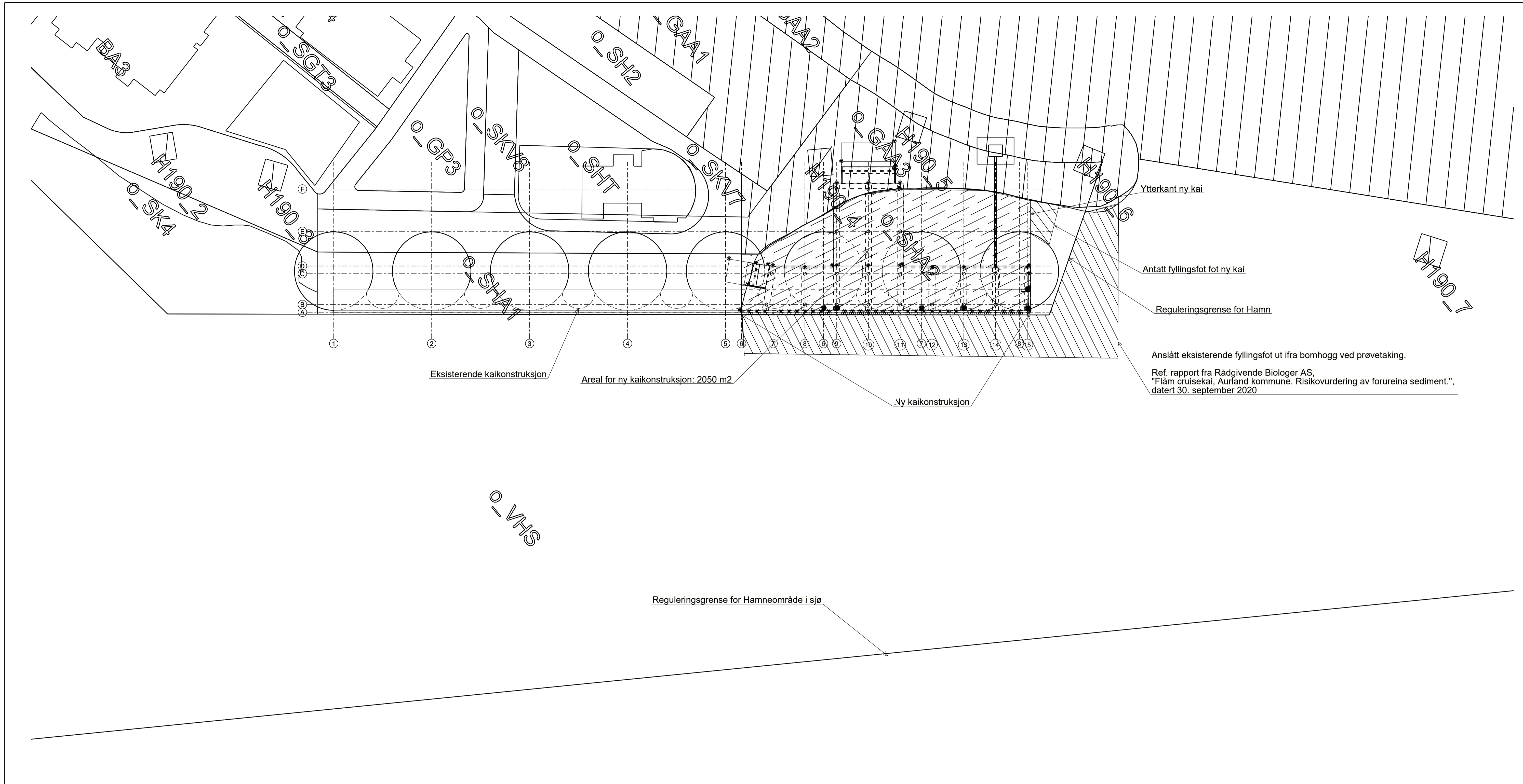
02	2024-02-12	Søknadstegning	ThoLei	GTP	GTP
01	2023-06-30	Forprosjektrapport	MSH	GTP	GTP
Rev.	Dato	Beskrivelse	Utarbeidet	Fagkontroll	Godkjent

Dette dokumentet er utarbeidet av Norconsult som del av det oppdraget som fremgår nedenfor. Opphavsretten tilhører Norconsult. Dokumentet må bare benyttes til det formål som oppdragsavtalen beskriver, og må ikke kopieres eller gjøres tilgjengelig på annen måte eller i større utstrækning enn formålet tilsier.

Aurland Hamnevesen KF Målestokk (gjelder for A1 format)
1:200 1:300

**Flåm kaiutvidelse
Plan cellespunkt kai**

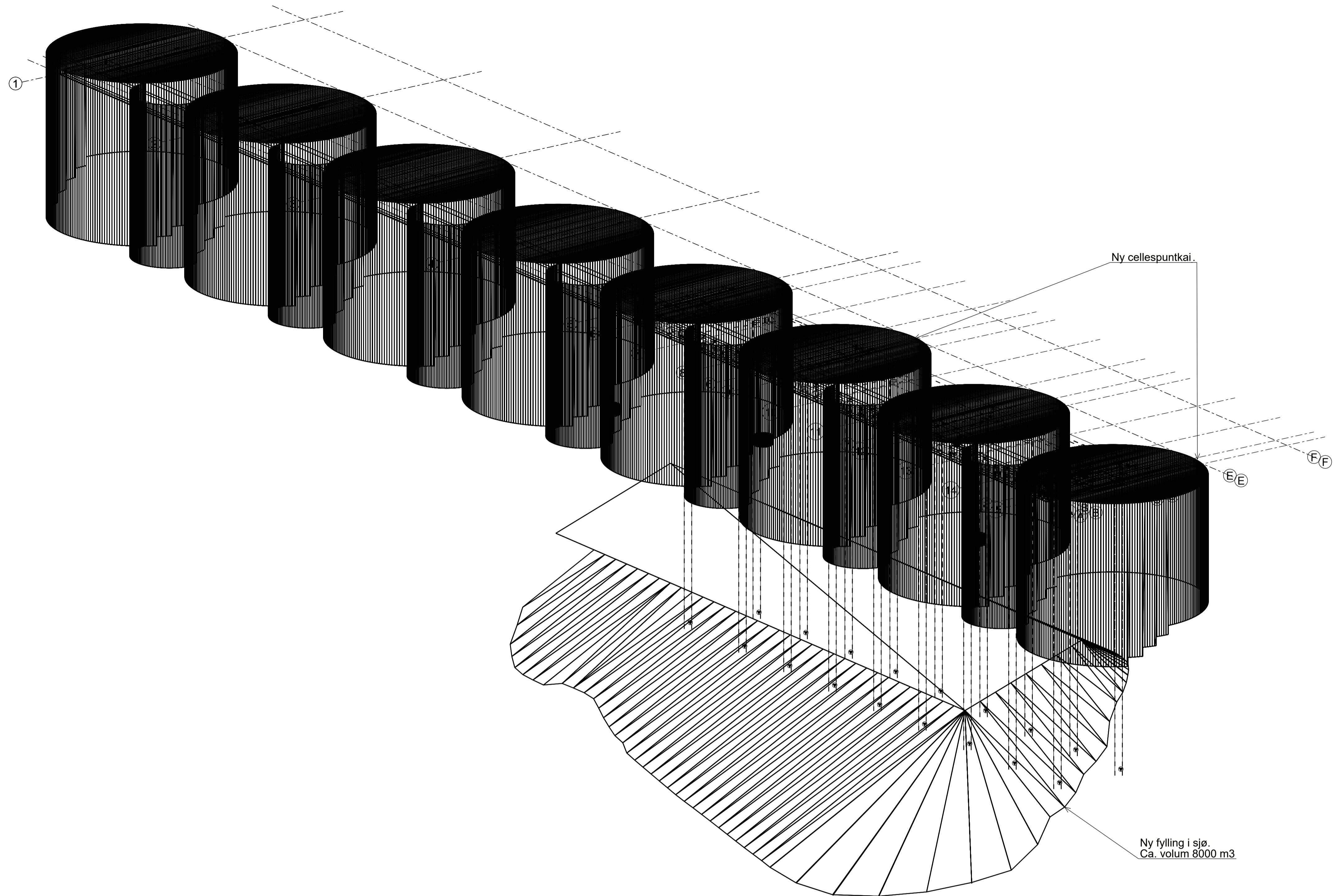
Norconsult	Oppdragsnummer 52207665	Tegningsnummer 002	Revisjon 02
------------	----------------------------	-----------------------	----------------



Oversikt konstruksjoner og reguleringsgrenser 1:500

- Tegningshenvisninger:
- 002 - Plan cellespunkt kai
 - 005 - Oversikt med reguleringsgrenser
 - 006 - Oversikt flytting av masser/fylling i sjø
 - 007 - Oversikt gammel og ny utfylling

Rev.	Dato	Beskrivelse	Utarbeidet	Fagkontroll	Godkjent
01	2024-02-12	Søknadstegning	ThoLei	GTP	GTP
<small>Dette dokumentet er utarbeidet av Norconsult som del av det oppdraget som fremgår nedenfor. Opphavsretten tilhører Norconsult. Dokumentet må bare benyttes til det formål som oppdragsavtalen beskriver, og må ikke kopieres eller gjøres tilgjengelig på annen måte eller i større utstrækning enn formålet tilsier.</small>					
Aurland Hamnevesen KF					Målestokk (gjelder for A1 format) 1:500
Flåm Kaiutvidelse Oversikt med reguleringsgrenser					
Norconsult		Oppdragsnummer 52207665	Tegningsnummer 005	Revisjon 01	

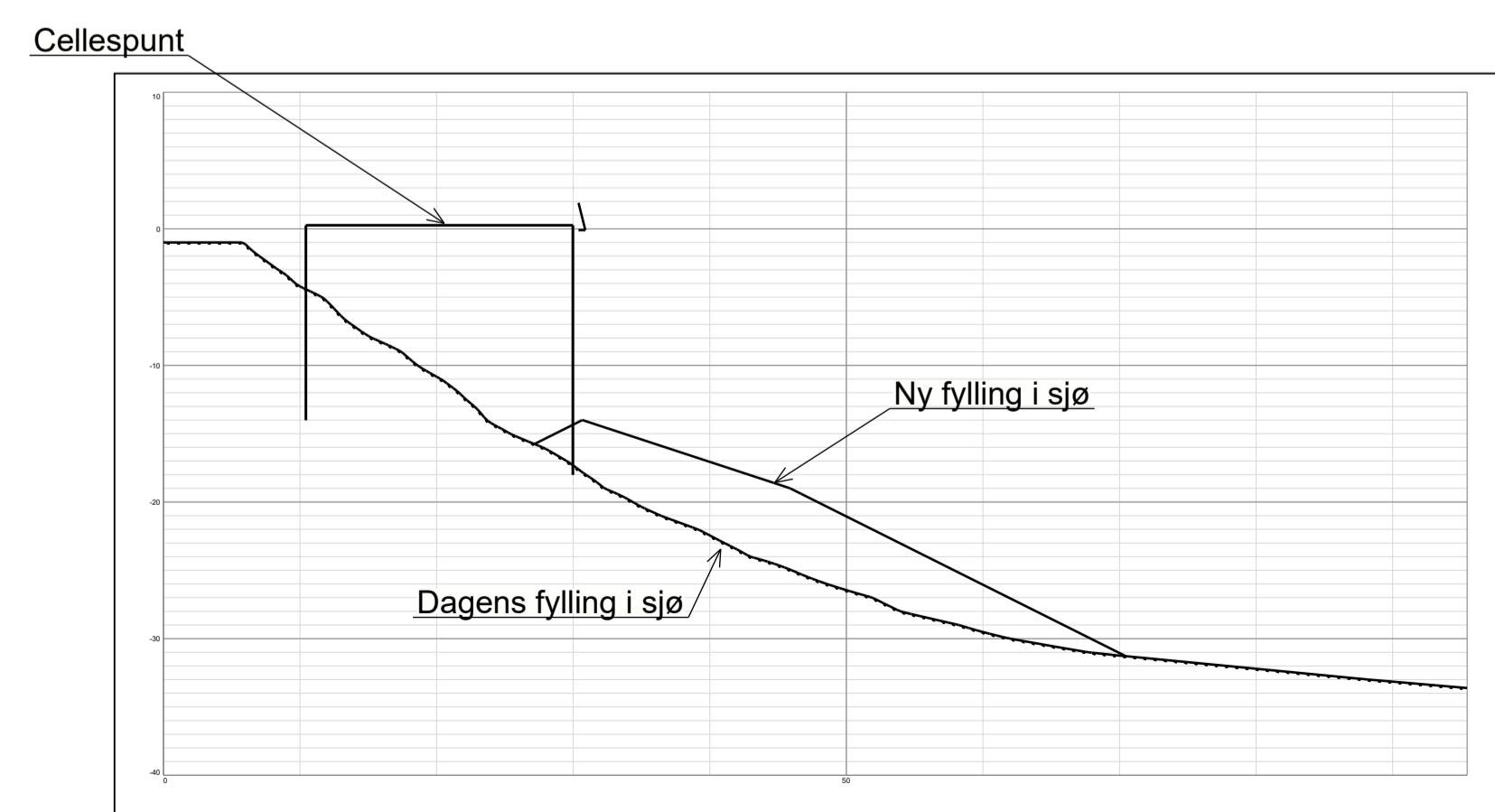


3D kai og fylling i sjø 1:250

For å montere ny cellespunkt må steinmasser/plastring på sjøbunnen fjernes i det aktuelle området. Skissert løsning innebærer at disse massene flyttes lenger ut i sjøen. Estimert volum er ca. 8000 kubikkmeter med steinmasser. Massene vil i størst mulig grad plasseres innenfor eksisterende utfyllt område.

Tegningshenvisninger:

- 002 - Plan cellespunkt kai
- 005 - Oversikt med reguleringsgrenser
- 006 - Oversikt flytting av masser/fylling i sjø
- 007 - Oversikt gammel og ny utfylling



Snitt kai og fylling i sjø

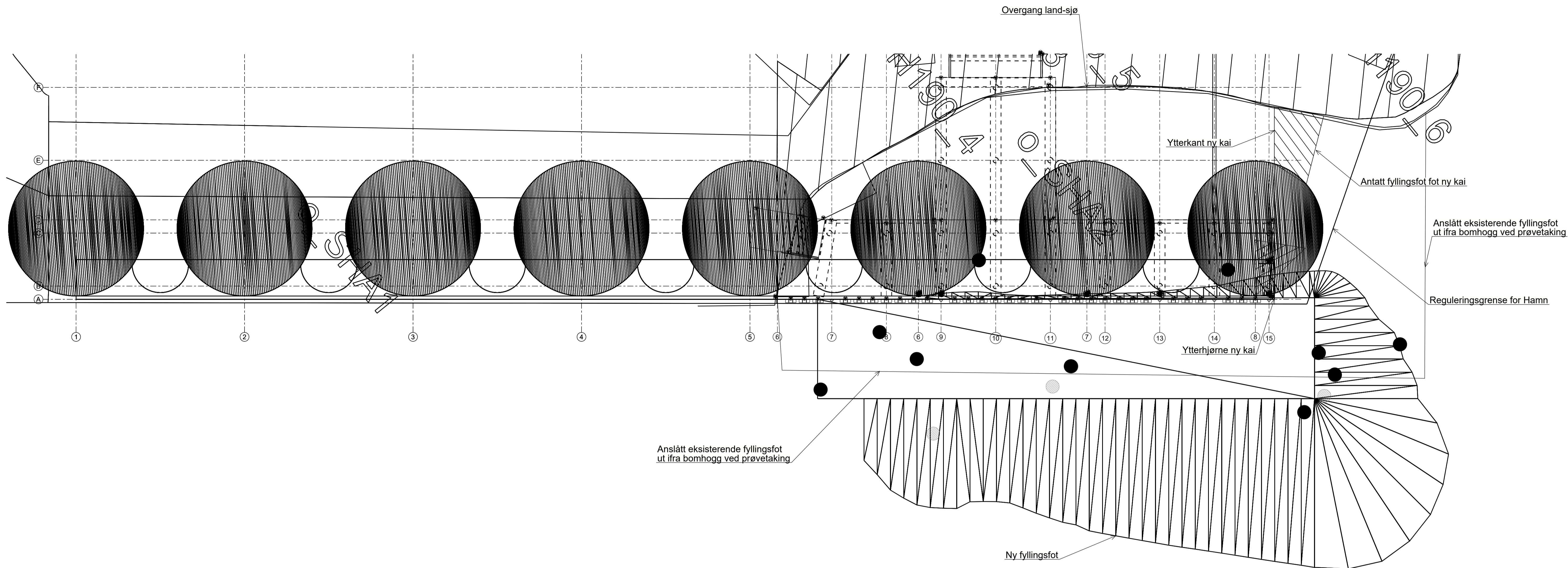
01	2024-02-12	Søknadstening	ThoLei	GTP	GTP
Rev.	Dato	Beskrivelse	Utarbeidet	Fagkontroll	Godkjent

Dette dokumentet er utarbeidet av Norconsult som del av det oppdraget som fremgår nedenfor. Opphavsretten tilhører Norconsult. Dokumentet må bare benyttes til det formål som oppdragsavtalen beskriver, og må ikke kopieres eller gjøres tilgjengelig på annen måte eller i større utstrækning enn formålet tilsier.

Aurland Hamnevesen KF Målestokk (gjelder for A1 format)
1:250

Flåm kaiutvidelse
Oversikt flytting av masser/fylling i sjø

Norconsult	Oppdragsnummer 52207665	Tegningsnummer 006	Revisjon 01
------------	----------------------------	-----------------------	----------------



Plan
1:300

Areal avgrenset av eksisterende fyllingsfot og overgang land-sjø er anslått til 3832 m2
 Areal av utfylling utenfor eksisterende fyllingsfot er anslått til 2247 m2.
 Areal av ny kaikonstruksjon er anslått til 2050 m2

Det ble utarbeidet en rapport fra Rådgivende Biologer AS, "Flåm cruisekai, Aurland kommune. Risikovurdering av forureina sediment.", datert 30. september 2020
 Prøvetakingspunkt/bomhogg er tatt ut i fra denne rapporten, og eksisterende fyllingsfot er anslått med bakgrunn i denne informasjonen. Det må påregnes en viss usikkerhet i dette, og avvik vil forekomme.
 For å få eksakt plassering av eksisterende fyllingsfot kreves det ytterligere undersøkelser av sjøbunn

Bomhugg ved forsøk på å ta sedimentprøve ●
 Sedimentprøvetakingspunkt ●

Tegningshenvisninger:
 002 - Plan cellespunkt kai
 005 - Oversikt med reguleringsgrenser
 006 - Oversikt flytting av masser/fylling i sjø
 007 - Oversikt gammel og ny utfylling

Rev.	Dato	Søknadstegning	ThoLei	GTP	GTP
			Utarbeidet	Fagkontroll	Godkjent
<small>Dette dokumentet er utarbeidet av Norconsult som del av det oppdraget som fremgår nedenfor. Opphavretten tilhører Norconsult. Dokumentet må bare benyttes til det formål som oppdragsavtalen beskriver, og må ikke kopieres eller gjøres tilgjengelig på annen måte eller i større utstrækning enn formålet tilsier.</small>					
Aurland Hamnevesen KF					Målestokk (gjelder for A1 format) 1:300
Flåm kaiutvidelse Oversikt gammel og ny utfylling					
Norconsult			Oppdragsnummer 52207665	Tegningsnummer 007	Revisjon 01