


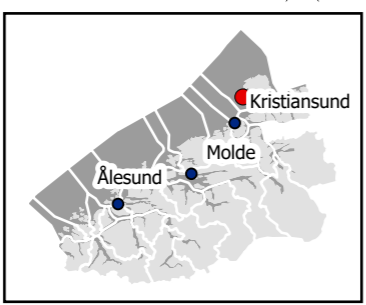
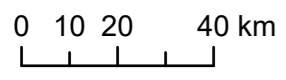
# Griphølen marine verneområde

Smøla kommune, Møre og Romsdal fylke

 Framlegg til grense for verneområdet - Alternativ G2



Målestokk: 1:120 000 i A3  
Ekvidistanse: 20 m  
Koord.sys.: ETRS 1989 UTM Zone 32N  
Grunnkartdata: FKB, N5 og N20 2024  
Kartverket, Geovekst og Geodata AS



Kartproduksjon: Statsforvaltaren i Møre og Romsdal  
**Statsforvaltaren i Møre og Romsdal, februar 2026**