


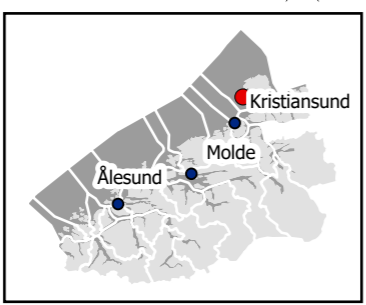
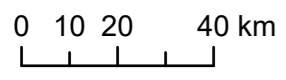
Griphølen marine verneområde

Smøla kommune, Møre og Romsdal fylke

 Framlegg til grense for verneområdet - Alternativ G1



Målestokk: 1:120 000 i A3
Ekvidistanse: 20 m
Koord.sys.: ETRS 1989 UTM Zone 32N
Grunnkartdata: FKB, N5 og N20 2024
Kartverket, Geovekst og Geodata AS



Kartproduksjon: Statsforvaltaren i Møre og Romsdal
Statsforvaltaren i Møre og Romsdal, februar 2026