

Forskrift om vern av Vestre Risenhøgda og Fuglemosen naturreservat, Aurskog-Høland og Marker kommuner, Viken

Fastsatt ved kongelig resolusjon XXXXXX med hjemmel i lov 19. juni 2009 nr. 100 om forvaltning av naturens mangfold (naturmangfoldloven) § 34 jf. § 37 og § 62. Fremmet av Klima- og miljødepartementet.

§ 1. (formål)

Formålet med naturreservatet er å bevare et skogområde som representerer en bestemt type natur i form av gammel barskog og større, uberørte nedbørsmyrer med et plantegeografisk interessant område. Området har særlig betydning for biologisk mangfold ved at det har stor variasjon i vegetasjon.

Det er en målsetting å beholde verneverdiene i mest mulig urørt tilstand, og eventuelt videreutvikle dem.

§ 2. (geografisk avgrensing)

Naturreservatet berører følgende gnr/bnr: Marker kommune: 1/7, 1/10, 1/18, Aurskog-Høland kommune: 137/4, 137/12, 137/23, 137/24, 43 og 140/1.

Naturreservatet dekker et totalareal på ca. 6941 dekar. Grensene for naturreservatet går fram av kart datert Klima - og miljødepartementet XXXXX. De nøyaktige grensene for naturreservatet skal avmerkes i marka. Knekkpunktene skal koordinatfestes.

Verneforskriften med kart oppbevares i Marker kommune, Aurskog-Høland kommune, hos Fylkesmannen i Oslo og Viken, i Miljødirektoratet og i Klima- og miljødepartementet.

§ 3. (vernebestemmelser)

I naturreservatet må ingen foreta noe som forringer verneverdiene angitt i verneformålet.

I naturreservatet gjelder følgende vernebestemmelser:

- a) Vegetasjonen, herunder døde busker og trær, er vernet mot skade og ødeleggelse. Det er forbudt å fjerne planter og sopp inkludert lav eller deler av disse fra naturreservatet. Planting eller såing av trær og annen vegetasjon er forbudt.
- b) Dyrelivet, herunder reirplasser og hiområder, er vernet mot skade, ødeleggelse og unødig forstyrrelse. Utsetting av dyr er forbudt. Foring av vilt er forbudt.
- c) Det må ikke iverksettes tiltak som kan endre naturmiljøet, som f.eks. oppføring av bygninger, anlegg, gjerder, andre varige eller midlertidige innretninger, opplag av båt, parkering av campingvogner, brakker e.l., framføring av luftledninger, jordkabler, kloakkledninger, bygging av veier, drenering eller annen form for tørrlegging, uttak, oppfylling og lagring av masse, lagring av tømmer, utføring av kloakk eller annen forurensning, henleggelse av avfall, gjødsling, kalking eller bruk av kjemiske bekjempingsmidler. Forsøpling er forbudt. Opplistingen av tiltak er ikke uttømmende.
- d) Bruk av naturreservatet til større arrangementer er forbudt.

§ 4. (generelle unntak fra vernebestemmelsene)

Vernebestemmelsene i § 3 annet ledd er ikke til hinder for:

- a) Sanking av bær og matsopp.
- b) Jakt, fangst og fiske i samsvar med gjeldende lovverk.
- c) Felling av store rovdyr i samsvar med gjeldende lovverk.
- d) Beiting.
- e) Utsetting av saltsteiner.
- f) Bålbrenning med tørrkvist fra bakken eller medbrakt ved i samsvar med gjeldende lovverk.
- g) Oppsetting av midlertidige mobile jakttårn for storviltjakt.
- h) Forsiktig rydding av småbusker og kvist i forbindelse med storviltjakt.
- i) Vedlikehold av eksisterende hytter/bygninger på gnr./bnr. Marker kommune: 1/10, 1/18, Aurskog-Høland kommune: 137/4 og 137/24, 43 og hogst av trær i en sone på inntil 20 meter rundt hyttene/bygningene. Hyttene/bygningene er avmerket på vernekartet.

- j) Uttak av ved til eget bruk i eksisterende hytter på Marker kommune: 1/10, 1/18, Aurskog-Høland kommune: 137/4 og 137/24, 43 i en avstand på inntil 50 meter fra hytten.
- k) Vedlikehold av eksisterende vei og traktorveier inntegnet på vernekartet med standard som på vernetidspunktet.
- l) Vedlikehold i form av vegetasjonsrydding av stier inntegnet på vernekartet.
- m) Vedlikehold av brygger ved hyttene på gnr./bnr. Marker kommune: 1/10 og 1/18.

§ 5. (regulering av ferdsel)

All ferdsel skal skje varsomt og ta hensyn til vegetasjon, dyreliv og kulturminner.

I naturreservatet gjelder følgende bestemmelser om ferdsel:

- a) Motorisert ferdsel til lands og til vanns er forbudt, herunder landing og start med luftfartøy.
- b) Sykling, ridning og bruk av hest er forbudt utenom eksisterende vei, traktorveier og stier avmerket på vernekartet.

§ 6. (generelle unntak fra ferdselsbestemmelsene)

Ferdselsbestemmelsene i § 5 er ikke til hinder for gjennomføring av militær operativ virksomhet og tiltak i forbindelse med ambulanse-, politi-, brannvern-, rednings- og oppsynsvirksomhet, samt gjennomføring av skjøtsels- og forvaltningsoppgaver som er bestemt av forvaltningsmyndigheten. Unntaket gjelder ikke øvingsvirksomhet.

Ferdselsbestemmelsene i § 5 annet ledd er ikke til hinder for:

- a) Nødvendig motorferdsel i forbindelse med uttransport av syke og skadde bufe. Kjøretøy som benyttes skal være skånsomt mot markoverflaten. Det skal gis melding til ansvarlig oppsyn for verneområdet i forkant av kjøring.
- b) Nødvendig uttransport av felt elg, hjort, villsvin og store rovdyr med lett beltekjøretøy som ikke setter varige spor i terrenget, og med traktor og ATV på eksisterende traktorveier inntegnet på vernekartet.
- c) Nødvendig motorferdsel på eksisterende vei inntegnet på vernekartet til hytte på gnr./bnr. Marker kommune: 1/18 og i forbindelse med jakt på elg, hjort, villsvin og store rovdyr.
- d) Nødvendig motorferdsel på eksisterende vei inntegnet på vernekartet på gnr./bnr. Marker kommune: 1/18 for tømmerbil frem til rundkjøring.
- e) Landing og start med Forsvarets luftfartøy.

§ 7. (spesifiserte dispensasjonsbestemmelser)

Forvaltningsmyndigheten kan etter søknad gi dispensasjon til:

- a) Avgrenset bruk av naturreservatet for aktiviteter nevnt i § 3 d.
- b) Istandsetting, vedlikehold og skjøtsel av kulturminner.
- c) Tiltak i forbindelse med forvaltning av vilt og fisk.
- d) Oppsetting og vedlikehold av gjerder i forbindelse med beiting.
- e) Nødvendig uttransport av felt elg, hjort, villsvin og store rovdyr med annet kjøretøy enn lett beltekjøretøy som nevnt i § 6 andre ledd b.
- f) Nødvendig transport på eksisterende traktorveier inntegnet på vernekartet for vedlikehold av hytter/bygninger og brygger på gnr./bnr. Marker kommune: 1/10, 1/18, Aurskog-Høland kommune: 137/24, 43.
- g) Nødvendig transport av ved, materialer og utstyr på frossen og snødekt mark til hytter på gnr./bnr. Marker kommune: 1/10 og Aurskog-Høland kommune: 137/4.
- h) Gjenoppføring av bygninger som er gått tapt ved brann eller naturskade.
- i) Nødvendig motorferdsel i forbindelse med aktiviteter som nevnt i § 4 e, h og i og § 7 b, c, d og h.

8. (generelle dispensasjonsbestemmelser)

Forvaltningsmyndigheten kan gjøre unntak fra forskriften dersom det ikke strider mot vernevedtakets formål og ikke kan påvirke verneverdiene nevneverdig, eller dersom sikkerhetshensyn eller hensynet til vesentlige samfunnsinteresser gjør det nødvendig, jf. naturmangfoldloven § 48.

§ 9. (skjøtsel)

Forvaltningsmyndigheten, eller den forvaltningsmyndigheten bestemmer, kan iverksette tiltak for å opprettholde eller oppnå den natur- eller kulturtilstand som er formålet med vernet, jf. naturmangfoldloven § 47.

§ 10. (forvaltningsplan)

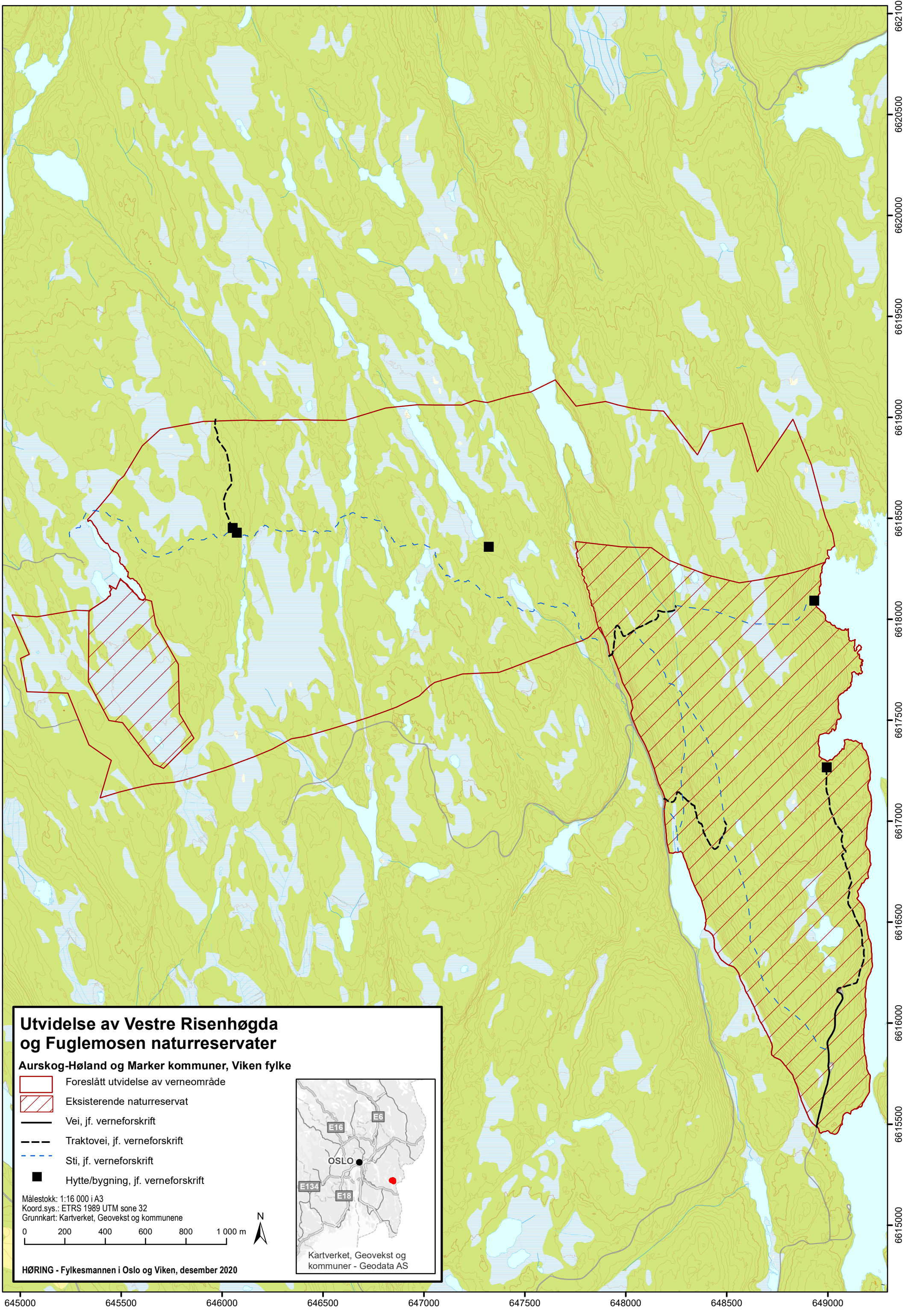
Det kan utarbeides forvaltningsplan med nærmere retningslinjer for forvaltning av naturreservatet. Forvaltningsplanen kan inneholde nærmere retningslinjer for gjennomføring av skjøtsel.

§ 11. (forvaltningsmyndighet)

Miljødirektoratet fastsetter hvem som skal ha forvaltningsmyndighet etter denne forskriften.






§ 12. (ikrafttredelse)

Denne forskriften trer i kraft straks. Samtidig oppheves forskrift 2019-12-06-1682 om vern av Vestre Risenhøgda naturreservat, Marker kommune, Østfold og forskrift 1981-09-04-4790 om fredning av Vestre Fuglemosen naturreservat, Aurskog-Høland kommune, Akershus.




Utvidelse av Vestre Risenhøgda og Fuglemosen naturreservater

Aurskog-Høland og Marker kommuner, Viken fylke

-  Foreslått utvidelse av verneområde
-  Eksisterende naturreservat
-  Vei, jf. verneforskrift
-  Traktovoi, jf. verneforskrift
-  Sti, jf. verneforskrift
-  Hytte/bygning, jf. verneforskrift

Målestokk: 1:16 000 i A3
 Koord.sys.: ETRS 1989 UTM sone 32
 Grunnkart: Kartverket, Geovekst og kommunene

0 200 400 600 800 1 000 m 

HØRING - Fylkesmannen i Oslo og Viken, desember 2020

Kartverket, Geovekst og kommuner - Geodata AS

645000 645500 646000 646500 647000 647500 648000 648500 649000 6615000 6615500 6616000 6616500 6617000 6617500 6618000 6618500 6619000 6619500 6620000 6620500 6621000