




Galtetalsjerna naturreservat Jevnaker og Lunner kommuner, Viken fylke

-  Foreslått verneområde
-  Traktorvei, jf. verneforskrift

Målestokk: 1:6 000 i A4
Koord.sys.: ETRS 1989 UTM sone 32
Grunnkart: Kartverket, Geovekst og kommunene



**TILRÅDING - Fylkesmannen i Oslo og Viken,
desember 2020**

