

Jordbruksareal som kan være ute av drift – nye kartlag i Kilden

Seniorrådgiver Torfinn Vollan

Landbruksavdelingen



Fylkesmannen i Agder

26.nov 2019

Gjennom kartanalyser har NIBIO laget en oversikt over jordbruksareal som kan være ute av drift, basert på om det er utbetalt produksjonstilskudd eller ikke.



For 2018 viser arealstatistikken at hele 13,2 prosent av landets totale jordbruksareal og 9,2 prosent av landets maskinelt høstbare jordbruksareal ikke inngår i søknader om produksjonstilskudd.



Kartene er laget med utgangspunkt i sammenligning av kartlagt jordbruksareal i arealressurskartet AR5, areal på landbrukseiendom og areal som ligger til grunn for utbetalt produksjonstilskudd.



Lagre og skriv ut

Last ned kartdata

Arealinformasjon

Kartlag Tegnforklaring

Bynkebar jord

Myrinformasjon (DMK)

Jordbruksareal som kan være ute av drift

Utenfor landbrukseiendom

Hele landbrukseiendommer

Andel av landbrukseiendommer

Totalt jordbruksareal

Maskinelt høstbart jordbruksareal

Uavklart

Helling jordbruksareal

Arealressurser (AR50)

Arealressurser (AR250)

Jordsmonn



Fylkesmannen i Agder


26.nov 2019


▼ Arealinformasjon

Kartlag


Tegnforklaring

⊖ Jordbruksareal som kan være ute av drift

Utenfor landbrukseiendom 

Hele landbrukseiendommer 

⊖ Andel av landbrukseiendommer

Totalt jordbruksareal 

Maskinelt høstbart jordbruksareal 

Uavklart 

Kartlag


Tegnforklaring

Hele landbrukseiendommer

 Maskinelt høstbart jordbruksareal


 Innmarksbeite


Utenfor landbrukseiendom


 Maskinelt høstbart jordbruksareal

 Innmarksbeite


Maskinelt høstbart jordbruksareal


 25 - 49 %


 50 - 74 %

 75 - 99 %

Totalt jordbruksareal

 25 - 49 %

 50 - 74 %

 75 - 99 %



Fylkesmannen i Agder

Jordbruksareal utenfor landbrukseiendom

Jordbruksareal som ikke ligger på landbrukseiendom kan ikke inngå i søknader om arealtilskudd. Dette kan være jordbruksareal skilt ut fra landbrukseiendom i forbindelse med omdisponeringer etter jordloven eller plan- og bygningsloven. Det kan være jordbruksareal som ligger i kantsoner mellom en landbrukseiendom og annen grunneiendom, f.eks. veikanter. Det kan også være arealer på eiendom som av ulike grunner ikke står oppført i Landbruksregisteret, men der arealet fremdeles tilfredsstiller kravene til fulldyrka, overflatedyrka eller innmarksbeite. Noe av dette arealet kan være holdt i hevd. Andre deler gror igjen.



Hele landbrukseiendommer

Det kan være flere grunner til at det ikke er utbetalt tilskudd for noe av arealet på eiendommen. Noen driver med produksjon som er for liten til å være tilskuddsberettiget. Noen velger å produsere vekster uten å søke om tilskudd. Andre velger å ikke drive jorda, eller klarer ikke å få noen til å drive den.



Andel av landbrukseiendom

Kartlaget viser alt jordbruksareal på en landbrukseiendom der en eller flere landbruksforetak har fått utbetalt produksjonstilskudd til å drive jorda. Det er kun tatt med eiendommer der det er minst 10 dekar eller minst 25 prosent jordbruksareal som det ikke er utbetalt tilskudd for.

I kartet vises tre klasser av prosentvise andeler som det ikke er utbetalt produksjonstilskudd for: 25-49%, 50-74%, 75-99%.



Andel av landbrukseiendom

Totalt jordbruksareal, det vil si fulldyrka jord, overflatedyrka jord og innmarksbeite.

Maskinelt høstbart jordbruksareal, det vil si kun fulldyrka jord og overflatedyrka jord.



Mer informasjon om kartlagene finnes på NIBIOs temasider. Her finnes også kommune- og fylkesvis statistikk.

NIBIO PROSJEKTER PUBLIKASJONER **TEMA** KALENDER TJENESTER NYHETER ANSATTE OM NIBIO ENGLISH VERSION

Søk i tema: *Bruk anførselstegn ved søk på eksakt ord eller frase* ? **Søk →**

JORD → AREALRESSURSKART → ANDRE KART → JORDBRUKSAREAL SOM KAN VÆRE UTE AV DRIFT

Jordbruksareal som kan være ute av drift

Gjennom kartanalyser har NIBIO laget oversikt over jordbruksareal som kan være ute av drift, basert på om det er utbetalt produksjonstilskudd eller ikke. I temaartiklene er hvert av kartlagene beskrevet nærmere.

[LES MER ↓](#)

Jordbruksareal som kan være ute av drift TEMAARTIKLER PUBLIKASJONER

KONTAKTPERSON

 **Henrik Forsberg Mathiesen**
Rådgiver - Divisjon for kart og statistikk
[\(+47\) 959 60 161](tel:+4795960161)
henrik.forsberg.mathiesen@nibio.no
Kontorsted: Ås - Bygg R9

NIBIO har laget kart og statistikk som viser jordbruksareal der det ikke er utbetalt produksjonstilskudd foregående søknadsår. For 2018 viser arealstatistikken at hele 13,2 prosent av landets totale jordbruksareal og 9,2 prosent av landets maskinelt høstbare jordbruksareal ikke inngår i søknader om produksjonstilskudd.

Kartene er laget med utgangspunkt i sammenligning av kartlagt jordbruksareal i arealressurkartet AR5, areal på landbrukseiendom og areal som ligger til grunn for utbetalt produksjonstilskudd. Beregningen av jordbruksareal på landbrukseiendom følger metoden som brukes for å produsere gårdskart.


Det er fire kartlag som er tilgjengelige:


Jordbruksareal som kan være ute av drift TEMAARTIKLER PUBLIKASJONER


[Totalt jordbruksareal som kan være ute av drift \(2018\)](#)
0,697 MB pdf

[Maskinelt høstbart jordbruksareal som kan være ute av drift \(2018\)](#)
0,704 MB pdf

Temaartikler


JORDBRUKSAREAL SOM KAN VÆRE UTE AV DRIFT
Utenfor landbrukseiendom


JORDBRUKSAREAL SOM KAN VÆRE UTE AV DRIFT
Hele landbrukseiendommer


JORDBRUKSAREAL SOM KAN VÆRE UTE AV DRIFT
Andel av landbrukseiendom



Fylkesmannen i Agder



Temasiden NIBIO

<https://nibio.no/tema/jord/arealressurser/andre-kart/jordbruksareal-som-kan-vaere-ute-av-drift>

Kart i Kilden:

https://kilden.nibio.no/?lang=nb&topic=arealinformasjon&bgLayer=norgebilder_cache2&X=6534381.80&Y=19768.00&zoom=9&catalogNodes=2,860,863,237,689,712,226,199,618&layers=eksterne_utvalgte_naturtyper,eksterne_driftssenter,basis_kommunegrenser,basis_utvalgte_vann,basis_utvalgte_bygg,basis_eiendomsgrenser,ar5_jordbruksareal,basis_utvalgte_stedsnavn,ar5_oppdateringsbehov,uteavdrift_flere_eiendommer,uteavdrift_utenfor_landbrukseie_ndom,uteavdrift_ikke_utbetalt_tilskudd,uteavdrift_andel_totalt_jordbruksareal,uteavdrift_andel_maskinelt_hostbart&layers_opacity=0.75,0.75,0.75,0.75,0.75,0.75,0.2,1,1,0.75,0.75,0.75,0.75,0.75