



Færder

# Tilbakeblikk på 2020 Rammer og føringer for 2021

Nettverkssamling Færder UKL 18. mars 2021  
Teams-møte 12:30-15:30

Hilde Marianne Lien, Statsforvalteren i Vestfold og Telemark, landbruksavdelinga

Sted: Teams-møte  
Tid: Kl. 12:30-15:30

Saksnr.: 2021/1148 - SFVT

**AGENDA**, møteleder Hilde Marianne Lien

|       |    |  |
|-------|----|--|
| 12:30 | 5  | <b>Velkommen</b><br><b>Rollefordeling – kommunen og fylkesnivåene</b>  |
| 12:35 | 45 | <b>Tilbakeblikk på 2020</b> v/Hilde Marianne Lien, SFVT<br>En oversikt over tildeling av midler og hva midlene har gått til legges fram.<br>Fint med kommentarer fra de ulike aktørene/øyene underveis i gjennomgangen.<br>Hilde lager plansjer. |
| 13:20 | 10 | <b>Pause</b>   |
| 13:30 | 15 | <b>Rammer og føringer for UKL 2021</b> v/Hilde Marianne Lien, SFVT   |
| 13:45 | 15 | <b>Utlysning av midler for 2021</b> v/Lars Bøen Johnsen, Færder kommune<br>Kommunen har ansvar for utlysningen – med fellesprosjekter, søknadsfrist mm.  |
| 14:00 | 15 | <b>Kulturlandskapsskolen</b> v/Kjetil Johannessen, Oslofjordens Friluftsråd<br>Tilbakeblikk på 2020 og planlagte kurs i 2021   |
| 14:15 | 15 | <b>Færder nasjonalpark</b> v/Anne Sjømæling, nasjonalparkforvalter <ul style="list-style-type: none"><li>• Aktuell informasjon fra nasjonalparken</li><li>• Informasjon om beitekoordinatorfunksjonen</li></ul>                                  |
| 14:30 | 5  | <b>Pause</b>   |
| 14:35 | 15 | <b>Beitekoordinatorens arbeid i 2020</b> v/Preben Fossaas  |
| 14:50 | 15 | <b>Kulturminneregistrering i Tjøme-skjærgården</b><br>v/Cathrine S. Engebretsen, Vestfold og Telemark fylkeskommune<br>Smakebiter fra ny rapport.  |
| 15:05 | 25 | <b>Praktisk veiledning om å søke tilskudd elektronisk</b><br>v/Hilde Marianne Lien, SFVT og Lars Bøen-Johnsen, Færder kommune  |
| 15:30 |    | <b>Avslutning</b>  |



Foto: Hilde Marianne Lien, SFVT

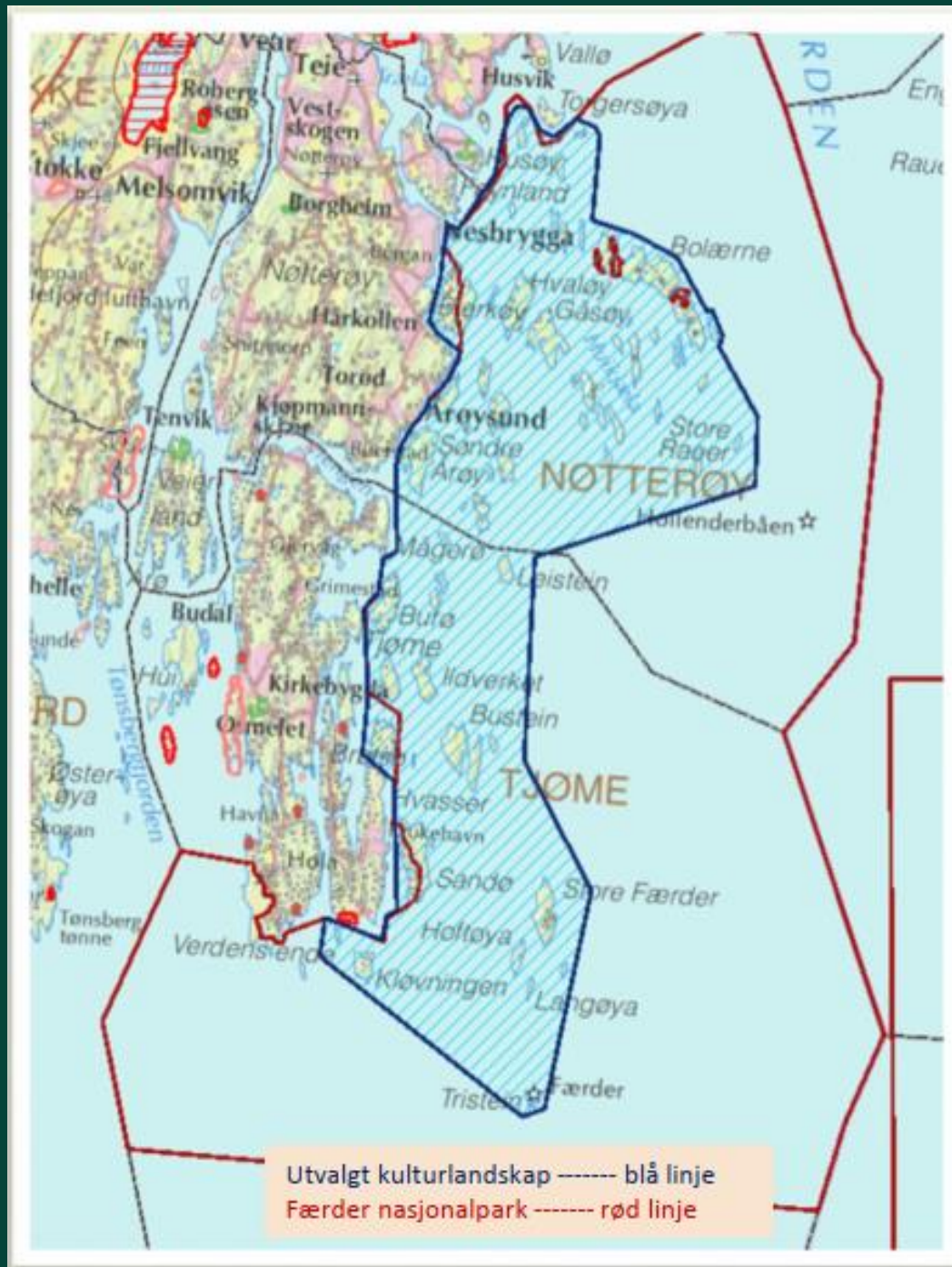


Færder UKL

og

Færder  
nasjonalpark

15 000 dekar  
areal





# Færder UKL – vedtak om tilskudd 2020

| Foretaksnavn                            | Prosjekttittel  | Vedtak: Tiltaksgruppe (1)                      | Sum tilsagn    |
|---|---|--|----------------|
| JARLSBERG HOVEDGÅRD CARL NICOLAUS WEDER | UKL Færder, Lindholmen skjøtsel 2020-21                       | 1.5 Vegetasjonsrydding                         | 15 300         |
| KARLSEN FRED ARNE                       | Rydding av gammel beitemark på Flyndrebuktjordet              | 1.5 Vegetasjonsrydding                         | 60 000         |
| MELLEM-BOLÆRENS VENNER                  | Bidra til å ta vare på kulturlandskapet på Mellem-Bolæren     | 1.5 Vegetasjonsrydding                         | 27 900         |
| MORTEN UELAND                           | Masseløy-krattrydding, beitepussing Søndre Årø, Burø, Gåsø. G | 1.5 Vegetasjonsrydding                         | 172 350        |
| MORTEN UELAND                           | Beitepusser til gravemaskin og teppe/sklisikring              | 6.5 Maskiner og utstyr m.v.                    | 22 050         |
| PREBEN FOSSAAS                          | Beitekoordinator, Færder UKL i 2020                           | 5.4 Felles tiltak, prosessarbeid m.v.          | 75 000         |
| SANDØ VEL                               | Skjøtsel av kulturlandskap på Sandø 2020 - 2022               | 1.5 Vegetasjonsrydding                         | 35 200         |
| SANDØ VEL                               | Beitepussing 70 daa på åpne jorder, eng og beiteområder samt  | 1.5 Vegetasjonsrydding                         | 16 500         |
| STIFTELSEN HAVNØY                       | Transportstøtte til Skjærgårdstjenesten                       | 5.4 Felles tiltak, prosessarbeid m.v.          | 45 000         |
| SØNDRE ÅRØ SAMEIE                       | Skjøtselstøtte for tiltak på Søndre Årø 2020                  | 1.5 Vegetasjonsrydding                         | 117 000        |
| TOM ERIK CHRISTIANSEN                   | Vedlikehold beiter, gjerder og vei.                           | 1.4 Gjerding                                   | 38 800         |
| TOM ERIK CHRISTIANSEN                   | Beitepusser   | 6.5 Maskiner og utstyr m.v.                    | 14 000         |
| VASSKALVEN BÅTFORENING                  | Landskapsskjøtsel - Vasskalven 2020                           | 1.3 Slått av jordbrukslandskap                 | 19 050         |
| VASSKALVEN BÅTFORENING                  | Vasskalven - Sørjordet strandeng 2020                         | 2.6 Biologisk verdifulle arealer               | 85 000         |
| VESTFOLD OG TELEMARK FYLKESKOMMUNE      | Registrering av kulturminner i Tjøme- skjærgården             | 3.6 Andre tiltak kulturminner og kulturmiljøer | 110 000        |
|   |   |  | <b>853 150</b> |
| 15 vedtak om tilskudd i 2020            |   | 40 tiltak totalt i vedtakene                   |                |

|             |               |  |
|-------------|---------------|--|
| <b>2020</b> | <b>kroner</b> |  |
| Ramme       | 959 013       |  |
| Tilsagn     | 853 150       |  |
| Rest        | 105 863       | Årsak: Ikke kulturlandskapsskole, pluss søknad avslått |
| <b>2021</b> | <b>Kroner</b> |  |
| Ramme       | 700 000       | Føring: Oppdatere forvaltningsplanen for UKL-området   |

Kilde: Fagsystemet Agros-UKL  
- Vedtak gjort av Færder kommune

I tillegg: Ca 250 000 kr til øybeite fra RMP-tilskudd i jordbruket

# Miljøtema – tiltak i UKL



Foto: H.M Lien, Gåsøeika

1. Kulturlandskap
2. Biologisk mangfold
3. Kulturminner og kulturmiljøer
4. Ferdsel og friluftsliv
5. Planlegging, kartlegging og dokumentasjon
6. Andre næringsretta tiltak
7. Formidling



Foto: Cato A. Erichsen, Søndre Årøy

# UKL: Miljøtema og tiltak – som det kan gis tilskudd til...

| Miljøtema                             | Tiltaksgruppe  | Kommentarer   |
|---------------------------------------|--|---|
| <b>1. Kulturlandskap</b>              | 1.1 Verdifulle jordbrukslandskap i innmark                 | Beiting i innmark   |
|                                       | 1.2 Verdifulle jordbrukslandskap i utmark                  | Beiting i utmark  |
|                                       | 1.3 Slått av jordbrukslandskap                             | Slått av jordbruksarealer - innmark og utmark   |
|                                       | 1.4 Gjerding   | Oppsetting og vedlikehold av gjerder  |
|                                       | 1.5 Vegetasjonsrydding                                     | Rydding av vegetasjon   |
|                                       | 1.6 Andre tiltak landskapsskjøtsel                         | Tiltak som ikke passer i kategoriene over   |
| <b>2. Biologisk mangfold</b>          | 2.1 Utvalgt naturtype - hule eiker                         | Restaurering og skjøtsel (fristilling mv)   |
|                                       | 2.2 Utvalgt naturtype - slåttemark                         | Restaurering og skjøtsel (vegetasjonsrydding eller slått)   |
|                                       | 2.3 Utvalgt naturtype - slåttemyr                          | Restaurering og skjøtsel (vegetasjonsrydding eller slått)   |
|                                       | 2.4 Utvalgt naturtype - kystlynghei                        | Restaurering og skjøtsel  |
|                                       | 2.5 Trua naturtyper  | Naturtyper i jordbrukslandskapet - restaurering og skjøtsel: Naturbeitemark, hagemark, seminaturlig strandeng, seminaturlig våteng, boreal hei, lauveng - (slåttemark, slåttemyr og kystlynghei - har egen ordning - se over) |
|                                       | 2.6 Biologisk verdifulle arealer                           | Arealer med trua arter eller andre naturtyper enn i 2.5   |
|                                       | 2.7 Fjerning av fremmede skadelige arter                   | I kulturlandskapet - jf. Fremmedartlista  |
|                                       | 2.8 Tiltak for pollinerende insekter                       | Restaurering, skjøtsel eller etablering av leveområder  |
|                                       | 2.9 Tiltak for trua arter                                  | I jordbrukslandskapet - ta vare på arter på Norsk Rødliste  |
|                                       | 2.10 Andre tiltak biologisk mangfold                       | Tiltak som ikke passer i kategoriene over   |
| <b>3. Kulturminner og kulturminjø</b> | 3.1 Automatisk freda kulturminner                          | Slått, beite eller vegetasjonsrydding   |
|                                       | 3.2 Freda bygninger  | Istandsetting og vedlikehold  |
|                                       | 3.3 Verneverdige bygninger                                 | Istandsetting og vedlikehold  |
|                                       | 3.4 Steingjerder, bakkemurer, skigarder, trekker og allèer | Istandsetting, vedlikehold, skjøtsel gjennom slått, beiting eller rydding   |
|                                       | 3.5 Rydningerøyser   | Istandsetting, vedlikehold og skjøtsel  |
|                                       | 3.6 Andre kulturminner og kulturmiljøer                    | Istandsetting - for å synliggjøre dem   |

# Miljøtema og tiltak forts...

|   |   |   |
|---|---|---|
| <b>4. Ferdsel og friluftsliv</b>                    | 4.1 Turstier - etablering og istandsetting    | I jordbruksområder - inkl. porter og klyv mm                              |
|   | 4.2 Skilting av turstier                      | Enkel info - jf. Merkehåndboka  |
|   | 4.3 Andre tiltak ferdsel og friluftsliv       | Tiltak som ikke passer i kategoriene over                                 |
| <b>5. Planlegging, kartlegging og dokumentasjon</b> | 5.1 Forvaltningsplaner                        | Utarbeide eller revidere forvaltningsplaner for området                   |
|   | 5.2 Skjøtsels- og vedlikeholdsplaner          | Utarbeide eller revidere skjøtselsplaner for området                      |
|   | 5.3 Kartlegging og dokumentasjon              | Registreringer, utarbeide tilstandrapporter o.l.                          |
|   | 5.4 Felles tiltak, prosessarbeid mv           | Kostnader møter, samlinger og nettverkssamlinger (ikke adm)               |
|   | 5.5 Andre tiltak planlegging                  | Tiltak som ikke passer i kategoriene over                                 |
| <b>6. Andre næringsretta tiltak</b>                 | 6.1 Næringsutvikling                          | Natur og kulturarv - ressurs for lokal verdiskaping - mat, opplevelser mv |
|   | 6.2 Drift av seter                            | Seter med melkeproduksjon, beiting på seter u/melk, besøksseter           |
|   | 6.3 Ryddeaksjoner, avfallsinnhenting          |   |
|   | 6.4 Investering i driftsbygning               | Sikre landbruksdrift - nødvendige investeringer/ombygginger               |
|   | 6.5 Maskiner og utstyr                        |   |
|   | 6.6 Andre næringsretta tiltak                 | Tiltak for å ivareta genressurser i jordbruket - kan høre hjemme her      |
| <b>7. Formidling</b>                                | 7.1 Skilting/profilering                      | I henhold til profildokument for UKL                                      |
|   | 7.2 Slåttedager/fagdager, arrangementer, kurs |   |
|   | 7.3 Brosjyrer/bøker/nettsider                 |   |
|   | 7.4 Andre tiltak formidling                   |   |

- ✓ Grundig registrering av opplysninger i søknadene av dere – gir mindre saksbehandlingstid for kommunen
- ✓ Gode vedtak i Agros av kommunene gir god rapport fra området  
- Direktoratene tar sine tall rett ut fra Agros til årsrapportene....



# Færder UKL: Hva gikk tilskuddene til i 2020?

(Hilde har laget liste over de  
40 tiltakene i de 15 vedtakene)

| Miljøtema                 | Kroner         |
|---------------------------|----------------|
| Kulturlandskap            | 182 050        |
| Biologisk mangfold        | 287 650        |
| Kulturminner              | 69 900         |
| Ferdsl og friluftsliv     | 2 500          |
| Planlegging               | 185 000        |
| Andre næringsretta tiltak | 126 050        |
| <b>Sum</b>                | <b>853 150</b> |

Planlegging:  
Kulturminnerapport og beitekoordinator

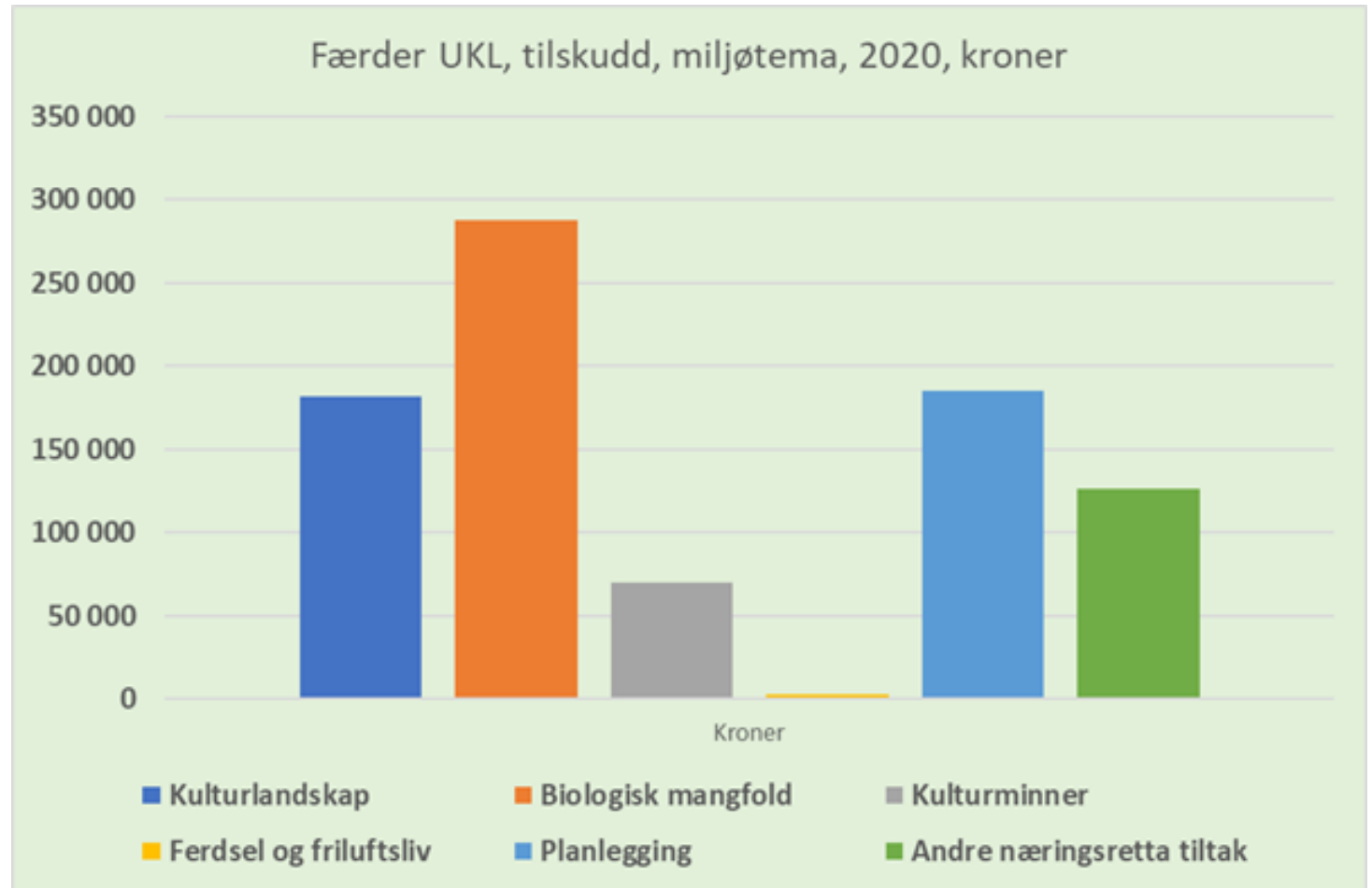
| Foretak                | Øy             | Miljøtema                 | Tiltaksgruppe                             | Detaljer                                      | Tilskudd kroner |
|------------------------|----------------|---------------------------|---|---|-----------------|
| Karlsen, Fred Arne     | Hvaløy         | Kulturlandskap            | 1.3 Slått av jordbrukslandskap            | Beitepussing gml innmark 60 daa               | 12 000          |
| Morten Ueland          | Burø           | Kulturlandskap            | 1.3 Slått av jordbrukslandskap            | Beitepussing gml innmark 25 daa               | 5 500           |
| Morten Ueland          | Gåsøy          | Kulturlandskap            | 1.3 Slått av jordbrukslandskap            | Beitepussing gml innmark 30 daa               | 6 600           |
| Morten Ueland          | Søndre Årøy    | Kulturlandskap            | 1.3 Slått av jordbrukslandskap            | Beitepussing gml innmark 90 daa               | 18 000          |
| Sandø Vel              | Sandø          | Kulturlandskap            | 1.3 Slått av jordbrukslandskap            | Beitepussing gml innmark 70 daa               | 14 000          |
| Tom Eric Christiansen  | Bjerkøy        | Kulturlandskap            | 1.3 Slått av jordbrukslandskap            | Beitepussing gml innmark 79 daa               | 15 800          |
| Vasskalven Vel         | Vasskalven     | Kulturlandskap            | 1.3 Slått av jordbrukslandskap            | Beitepussing gml innmark 57 daa               | 11 400          |
| Morten Ueland          | Gåsøy          | Kulturlandskap            | 1.4 Gjerding                              | Vedlikehold og vegetasjonsrydding - 1850 m    | 9 250           |
| Morten Ueland          | Sandø          | Kulturlandskap            | 1.4 Gjerding                              | Vedlikehold og vegetasjonsrydding - 2000 m    | 10 000          |
| Morten Ueland          | Søndre Årøy    | Kulturlandskap            | 1.4 Gjerding                              | Flytting av gjerde                            | 5 000           |
| Tom Eric Christiansen  | Bjerkøy        | Kulturlandskap            | 1.4 Gjerding                              | Vedlikehold - 5500 meter                      | 11 000          |
| Karlsen, Fred Arne     | Hvaløy         | Kulturlandskap            | 1.5 Vegetasjonsrydding                    | Rydding/hogst langs Flyndrebuktjordet         | 48 000          |
| Mellem-Bolærens Venner | Mellom-Bolæren | Kulturlandskap            | 1.5 Vegetasjonsrydding                    | Solvik  | 7 000           |
| Søndre Årø Sameie      | Søndre Årøy    | Kulturlandskap            | 1.5 Vegetasjonsrydding                    | Fjerning av einer, nordvest på øya            | 8 500           |
| Jarlsberg Hovedgård    | Lindholmen     | Biologisk mangfold        | 2.2 Utvalgt naturtype - slåttemark        | Tradisjonell slått 1,1 daa                    | 4 800           |
| Sandø Vel              | Sandø          | Biologisk mangfold        | 2.2 Utvalgt naturtype - slåttemark        | "Majoren" - tradisjonell slått, 3,3 daa*      | 0               |
| Vasskalven Vel         | Vasskalven     | Biologisk mangfold        | 2.2 Utvalgt naturtype - slåttemark        | Tradisjonell slått, 1,5 daa                   | 7 650           |
| Jarlsberg Hovedgård    | Lindholmen     | Biologisk mangfold        | 2.5 Trua naturtyper                       | Strandeng, vegetasjonsrydding                 | 3 500           |
| Jarlsberg Hovedgård    | Lindholmen     | Biologisk mangfold        | 2.5 Trua naturtyper                       | Hagemark, vegetasjonsrydding                  | 3 500           |
| Morten Ueland          | Masseløy       | Biologisk mangfold        | 2.5 Trua naturtyper                       | Naturbeitemark, vegetasjonsrydding            | 118 000         |
| Sandø Vel              | Sandø          | Biologisk mangfold        | 2.5 Trua naturtyper                       | Strandeng Kåvik, vegetasjonsrydding           | 14 000          |
| Sandø Vel              | Sandø          | Biologisk mangfold        | 2.5 Trua naturtyper                       | Naturbeitemark, Motzfeldtenga - rydding       | 7 200           |
| Vasskalven Vel         | Vasskalven     | Biologisk mangfold        | 2.5 Trua naturtyper                       | Strandeng sør, restaurering                   | 85 000          |
| Søndre Årø Sameie      | Søndre Årøy    | Biologisk mangfold        | 2.6 Biologisk verdifulle arealer          | Rik sumpskog, rydding etter fjerning av gran  | 30 000          |
| Sandø Vel              | Sandø          | Biologisk mangfold        | 2.9 Tiltak for trua arter                 | Kubjelle, Nordhavna, vegetasjonsrydding       | 14 000          |
| Søndre Årø Sameie      | Søndre Årøy    | Kulturminner              | 3.3 Verneverdige bygninger                | Høybod, SEFRAK                                | 30 500          |
| Jarlsberg Hovedgård    | Lindholmen     | Kulturminner              | 3.4 Steingjerder                          | Vegetasjonsrydding                            | 3 500           |
| Søndre Årø Sameie      | Søndre Årøy    | Kulturminner              | 3.4 Steingjerder                          | Sørjordet, istandsetting 90 meter             | 15 000          |
| Mellem-Bolærens Venner | Mellom-Bolæren | Kulturminner              | 3.6 Andre kulturminner og kulturmiljøer   | Russergravplassen, vegetasjonsrydding         | 6 400           |
| Mellem-Bolærens Venner | Mellom-Bolæren | Kulturminner              | 3.6 Andre kulturminner og kulturmiljøer   | Russerfangeleiren, vegetasjonsrydding         | 14 500          |
| Sandø Vel              | Sandø          | Ferdsl og friluftsliv     | 4.1 Turstier- etablering og istandsetting | Slått, Melkeveien 2000 meter                  | 2 500           |
| VT fylkeskommune       | Flere øyer     | Planlegging               | 5.3 Kartlegging og dokumentasjon          | Aut.freda kulturminner, Tjøme-skjærgården     | 110 000         |
| Preben Fossaas         | Flere øyer     | Planlegging               | 5.4 Felles tiltak, prosessarbeid m.v.     | Beiteprosjekt, spleis med Færder nasjonalpark | 75 000          |
| Morten Ueland          | Flere øyer     | Andre næringsretta tiltak | 6.5 Maskiner og utstyr                    | Beitepusser og sklimatte                      | 22 050          |
| Tom Eric Christiansen  | Bjerkøy        | Andre næringsretta tiltak | 6.5 Maskiner og utstyr                    | Beitepusser                                   | 14 000          |
| Stiftelsen Havnøy      | Flere øyer     | Andre næringsretta tiltak | 6.6 Andre næringsretta tiltak             | Transportstøtte, Skjærgårdstjenesten          | 45 000          |
| Søndre Årø Sameie      | Søndre Årøy    | Andre næringsretta tiltak | 6.6 Andre næringsretta tiltak             | Gårdsvei til ammekufjøs, vedlikehold          | 21 000          |
| Søndre Årø Sameie      | Søndre Årøy    | Andre næringsretta tiltak | 6.6 Andre næringsretta tiltak             | Gml drenering på innmark - grøttestypling     | 12 000          |
| Tom Eric Christiansen  | Bjerkøy        | Andre næringsretta tiltak | 6.6 Andre næringsretta tiltak             | Gårdsvei, vedlikehold 600 meter               | 12 000          |
| <b>15 vedtak</b>       |                |                           | <b>40 tiltak</b>                          |   | <b>853 150</b>  |



# UKL-tilskudd 2020 - fordeling på miljøtema - Færder

| Miljøtema                 | Kroner         |
|---------------------------|----------------|
| Kulturlandskap            | 182 050        |
| Biologisk mangfold        | 287 650        |
| Kulturminner              | 69 900         |
| Ferdse og friluftsliv     | 2 500          |
| Planlegging               | 185 000        |
| Andre næringsretta tiltak | 126 050        |
| <b>Sum</b>                | <b>853 150</b> |

Planlegging:  
Kulturminnerrapport og beitekoordinator





Færder UKL:

## Tildeling av tilskudd 2020 - Aktører og tiltak

| Foretak                | Øy             | Miljøtema                 | Tiltaksgruppe                             | Beskrivelser                                  | Tilskudd       |
|------------------------|----------------|---------------------------|---|---|----------------|
| Jarlsberg Hovedgård    | Lindholmen     | Biologisk mangfold        | 2.2 Utvalgt naturtype - slåttemark        | Tradisjonell slått 1,1 daa                    | 4 800          |
| Jarlsberg Hovedgård    | Lindholmen     | Biologisk mangfold        | 2.5 Trua naturtyper                       | Strandeng, vegetasjonsrydding                 | 3 500          |
| Jarlsberg Hovedgård    | Lindholmen     | Biologisk mangfold        | 2.5 Trua naturtyper                       | Hagemark, vegetasjonsrydding                  | 3 500          |
| Jarlsberg Hovedgård    | Lindholmen     | Kulturminner              | 3.4 Steingjerder                          | Vegetasjonsrydding                            | 3 500          |
| Karlsen, Fred Arne     | Hvaløy         | Kulturlandskap            | 1.3 Slått av jordbrukslandskap            | Beitepussing gml innmark 60 daa               | 12 000         |
| Karlsen, Fred Arne     | Hvaløy         | Kulturlandskap            | 1.5 Vegetasjonsrydding                    | Rydding/hogst langs Flyndrebuktjordet         | 48 000         |
| Mellem-Bolærens Venner | Mellom-Bolæren | Kulturlandskap            | 1.5 Vegetasjonsrydding                    | Solvik  | 7 000          |
| Mellem-Bolærens Venner | Mellom-Bolæren | Kulturminner              | 3.6 Andre kulturminner og kulturmiljøer   | Russergravplassen, vegetasjonsrydding         | 6 400          |
| Mellem-Bolærens Venner | Mellom-Bolæren | Kulturminner              | 3.6 Andre kulturminner og kulturmiljøer   | Russerfangeleiren, vegetasjonsrydding         | 14 500         |
| Morten Ueland          | Burø           | Kulturlandskap            | 1.3 Slått av jordbrukslandskap            | Beitepussing gml innmark 25 daa               | 5 500          |
| Morten Ueland          | Gåsøy          | Kulturlandskap            | 1.3 Slått av jordbrukslandskap            | Beitepussing gml innmark 30 daa               | 6 600          |
| Morten Ueland          | Søndre Årøy    | Kulturlandskap            | 1.3 Slått av jordbrukslandskap            | Beitepussing gml innmark 90 daa               | 18 000         |
| Morten Ueland          | Gåsøy          | Kulturlandskap            | 1.4 Gjerding                              | Vedlikehold og veg.rydding - 1850 meter       | 9 250          |
| Morten Ueland          | Sandø          | Kulturlandskap            | 1.4 Gjerding                              | Vedlikehold og veg.rydding - 2000 meter       | 10 000         |
| Morten Ueland          | Søndre Årøy    | Kulturlandskap            | 1.4 Gjerding                              | Flytting av gjerde                            | 5 000          |
| Morten Ueland          | Masseløy       | Biologisk mangfold        | 2.5 Trua naturtyper                       | Naturbeitemark, vegetasjonsrydding            | 118 000        |
| Morten Ueland          | Flere øyer     | Andre næringsretta tiltak | 6.5 Maskiner og utstyr                    | Beitepusser og sklimatte                      | 22 050         |
| Preben Fossaas         | Flere øyer     | Planlegging               | 5.4 Felles tiltak, prosessarbeid m.v.     | Beiteprosjekt, spleis med Færder nasjonalpark | 75 000         |
| Sandø Vel              | Sandø          | Kulturlandskap            | 1.3 Slått av jordbrukslandskap            | Beitepussing gml innmark 70 daa               | 14 000         |
| Sandø Vel              | Sandø          | Biologisk mangfold        | 2.2 Utvalgt naturtype - slåttemark        | "Majoren" - tradisjonell slått, 3,3 daa*      | 0              |
| Sandø Vel              | Sandø          | Biologisk mangfold        | 2.5 Trua naturtyper                       | Strandeng Kåvik, vegetasjonsrydding           | 14 000         |
| Sandø Vel              | Sandø          | Biologisk mangfold        | 2.5 Trua naturtyper                       | Naturbeitemark, Motzfeldtenga - rydding       | 7 200          |
| Sandø Vel              | Sandø          | Biologisk mangfold        | 2.9 Tiltak for trua arter                 | Kubjelle, Nordhavna, vegetasjonsrydding       | 14 000         |
| Sandø Vel              | Sandø          | Ferdseil og friluftsliv   | 4.1 Turstier- etablering og istandsetting | Slått, Melkeveien 2000 meter                  | 2 500          |
| Stiftelsen Havnøy      | Flere øyer     | Andre næringsretta tiltak | 6.6 Andre næringsretta tiltak             | Transportstøtte, Skjærgårdstjenesten          | 45 000         |
| Søndre Årø Sameie      | Søndre Årøy    | Kulturlandskap            | 1.5 Vegetasjonsrydding                    | Fjerning av einer, nordvest på øya            | 8 500          |
| Søndre Årø Sameie      | Søndre Årøy    | Biologisk mangfold        | 2.6 Biologisk verdifulle arealer          | Rik sumpskog, rydding etter fjerning av gran  | 30 000         |
| Søndre Årø Sameie      | Søndre Årøy    | Kulturminner              | 3.3 Verneverdige bygninger                | Høybod, SEFRAK                                | 30 500         |
| Søndre Årø Sameie      | Søndre Årøy    | Kulturminner              | 3.4 Steingjerder                          | Sørjordet, istandsetting 90 meter             | 15 000         |
| Søndre Årø Sameie      | Søndre Årøy    | Andre næringsretta tiltak | 6.6 Andre næringsretta tiltak             | Gårdsvei til ammekufjøs, vedlikehold          | 21 000         |
| Søndre Årø Sameie      | Søndre Årøy    | Andre næringsretta tiltak | 6.6 Andre næringsretta tiltak             | Gml drenering på innmark - grøftespyling      | 12 000         |
| Tom Eric Christiansen  | Bjerkøy        | Kulturlandskap            | 1.3 Slått av jordbrukslandskap            | Beitepussing gml innmark 79 daa               | 15 800         |
| Tom Eric Christiansen  | Bjerkøy        | Kulturlandskap            | 1.4 Gjerding                              | Gjerdevedlikehold 5 500 meter                 | 11 000         |
| Tom Eric Christiansen  | Bjerkøy        | Andre næringsretta tiltak | 6.5 Maskiner og utstyr                    | Beitepusser                                   | 14 000         |
| Tom Eric Christiansen  | Bjerkøy        | Andre næringsretta tiltak | 6.6 Andre næringsretta tiltak             | Gårdsvei, vedlikehold 600 meter               | 12 000         |
| Vasskalven Vel         | Vasskalven     | Kulturlandskap            | 1.3 Slått av jordbrukslandskap            | Beitepussing gml innmark 57 daa               | 11 400         |
| Vasskalven Vel         | Vasskalven     | Biologisk mangfold        | 2.2 Utvalgt naturtype - slåttemark        | Tradisjonell slått, 1,5 daa                   | 7 650          |
| Vasskalven Vel         | Vasskalven     | Biologisk mangfold        | 2.5 Trua naturtyper                       | Strandeng sør, restaurering                   | 85 000         |
| VT fylkeskommune       | Flere øyer     | Planlegging               | 5.3 Kartlegging og dokumentasjon          | Aut.freda kulturminner, Tjøme-skjærgården     | 110 000        |
| <b>SUM</b>             |                |                           | <b>40 tiltak</b>                          |   | <b>853 150</b> |

# Søndre Årø Gård 2020 v/Morten Ueland og Marianne Sandgren

| Foretak       | Øy          | Miljøtema                 | Tiltaksgruppe                  | Beskrivelser                         | Tilskudd |
|---------------|-------------|---------------------------|--------------------------------|--------------------------------------|----------|
| Morten Ueland | Burø        | Kulturlandskap            | 1.3 Slått av jordbrukslandskap | Beitepussing gml innmark 25 daa      | 5 500    |
| Morten Ueland | Gåsøy       | Kulturlandskap            | 1.3 Slått av jordbrukslandskap | Beitepussing gml innmark 30 daa      | 6 600    |
| Morten Ueland | Søndre Årøy | Kulturlandskap            | 1.3 Slått av jordbrukslandskap | Beitepussing gml innmark 90 daa      | 18 000   |
| Morten Ueland | Gåsøy       | Kulturlandskap            | 1.4 Gjerding                   | Vedlikehold og veg. rydding - 1850 m | 9 250    |
| Morten Ueland | Sandø       | Kulturlandskap            | 1.4 Gjerding                   | Vedlikehold og veg. rydding - 2000 m | 10 000   |
| Morten Ueland | Søndre Årøy | Kulturlandskap            | 1.4 Gjerding                   | Flytting av gjerde                   | 5 000    |
| Morten Ueland | Masseløy    | Biologisk mangfold        | 2.5 Trua naturtyper            | Naturbeitemark, vegetasjonsrydding   | 118 000  |
| Morten Ueland | Flere øyer  | Andre næringsretta tiltak | 6.5 Maskiner og utstyr         | Beitepusser og sklimatte             | 22 050   |



Gåsøy



Søndre Årøy



Gåsøy



Søndre Årøy

Foto: Båttransport  
- Marianne Sandgren

Andre foto:  
- H.M. Lien

# Skjøtsel av naturbeitemark på Masseløy



Foto: Søndre Årø Gård, Morten og Marianne

# Søndre Årø Sameie 2020 v/Cato A. Erichsen (alle foto)

| Foretak           | Øy          | Miljøtema                 | Tiltaksgruppe                    | Beskrivelser                                 | Tilskudd |
|-------------------|-------------|---------------------------|----------------------------------|--|----------|
| Søndre Årø Sameie | Søndre Årøy | Kulturlandskap            | 1.5 Vegetasjonsrydding           | Fjerning av einer, nordvest på øya           | 8 500    |
| Søndre Årø Sameie | Søndre Årøy | Biologisk mangfold        | 2.6 Biologisk verdifulle arealer | Rik sumpskog, rydding etter fjerning av gran | 30 000   |
| Søndre Årø Sameie | Søndre Årøy | Kulturminner              | 3.3 Verneverdige bygninger       | Høybod, SEFRAK                               | 30 500   |
| Søndre Årø Sameie | Søndre Årøy | Kulturminner              | 3.4 Steingjerder                 | Sørjordet, istandsetting 90 meter            | 15 000   |
| Søndre Årø Sameie | Søndre Årøy | Andre næringsretta tiltak | 6.6 Andre næringsretta tiltak    | Gårdsvei til ammekufjøs, vedlikehold         | 21 000   |
| Søndre Årø Sameie | Søndre Årøy | Andre næringsretta tiltak | 6.6 Andre næringsretta tiltak    | Gml drenering på innmark - grøftespyling     | 12 000   |



Vyskjerrige tilskuere ser på utspyling av drenerør i 2017.

# Bjerkø Gård 2020 v/Tom Eric Christiansen og Hilde Lind Jørgensen

| Foretak               | Øy      | Miljøtema                 | Tiltaksgruppe                  | Beskrivelser                    | Tilskudd |
|-----------------------|---------|---------------------------|--------------------------------|---------------------------------|----------|
| Tom Eric Christiansen | Bjerkøy | Kulturlandskap            | 1.3 Slått av jordbrukslandskap | Beitepussing gml innmark 79 daa | 15 800   |
| Tom Eric Christiansen | Bjerkøy | Kulturlandskap            | 1.4 Gjerding                   | Gjerdevedlikehold 5 500 meter   | 11 000   |
| Tom Eric Christiansen | Bjerkøy | Andre næringsretta tiltak | 6.5 Maskiner og utstyr         | Beitepusser                     | 14 000   |
| Tom Eric Christiansen | Bjerkøy | Andre næringsretta tiltak | 6.6 Andre næringsretta tiltak  | Gårdsvei, vedlikehold 600 meter | 12 000   |



Foto: H.M. Lien



Foto: H.M. Lien



Foto: Oskar Puschmann



Foto: Tom Eric Christiansen

# Jarlsberg Hovedgård 2020 v/Carl Nicolaus Wedel Jarlsberg (alle foto)

| Foretak             | Øy         | Miljøtema          | Tiltaksgruppe                      | Beskrivelser                  | Tilskudd |
|---------------------|------------|--------------------|------------------------------------|-------------------------------|----------|
| Jarlsberg Hovedgård | Lindholmen | Biologisk mangfold | 2.2 Utvalgt naturtype - slåttemark | Tradisjonell slått 1,2 daa    | 4 800    |
| Jarlsberg Hovedgård | Lindholmen | Biologisk mangfold | 2.5 Trua naturtyper                | Strandeng, vegetasjonsrydding | 3 500    |
| Jarlsberg Hovedgård | Lindholmen | Biologisk mangfold | 2.5 Trua naturtyper                | Hagemark, vegetasjonsrydding  | 3 500    |
| Jarlsberg Hovedgård | Lindholmen | Kulturminner       | 3.4 Steingjerder                   | Vegetasjonsrydding            | 3 500    |



# Skjøtsel av slåttemark på Lindholmen





Foto:  
Carl Nicolaus  
Wedel Jarlsberg





# Fred Arne Karlsen – Hvaløy - 2020

| Foretak            | Øy     | Miljøtema      | Tiltaksgruppe                  | Beskrivelser                          | Tilskudd |
|--------------------|--------|----------------|--------------------------------|---------------------------------------|----------|
| Karlsen, Fred Arne | Hvaløy | Kulturlandskap | 1.3 Slått av jordbrukslandskap | Beitepussing gml innmark 60 daa       | 12 000   |
| Karlsen, Fred Arne | Hvaløy | Kulturlandskap | 1.5 Vegetasjonsrydding         | Rydding/hogst langs Flyndrebuktjordet | 48 000   |


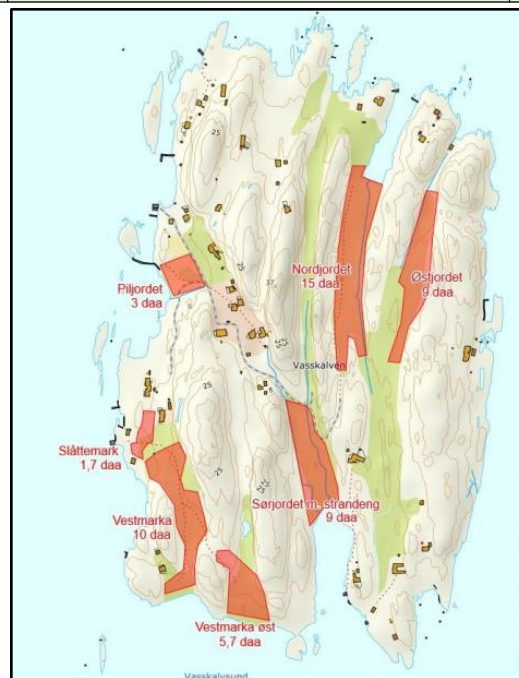


3 foto tatt av H.M.Lien under beitekartleggingen i 2018

Flyndrebuktjordet 2020 – foto Fred A. Karlsen


# Vasskalven Vel 2020 v/Peik Ellingsen (alle foto)

| Foretak        | Øy         | Miljøtema          | Tiltaksgruppe                      | Beskrivelser                    | Tilskudd |
|----------------|------------|--------------------|------------------------------------|---------------------------------|----------|
| Vasskalven Vel | Vasskalven | Kulturlandskap     | 1.3 Slått av jordbrukslandskap     | Beitepussing gml innmark 57 daa | 11 400   |
| Vasskalven Vel | Vasskalven | Biologisk mangfold | 2.2 Utvalgt naturtype - slåttemark | Tradisjonell slått, 1,5 daa     | 7 650    |
| Vasskalven Vel | Vasskalven | Biologisk mangfold | 2.5 Trua naturtyper                | Strandeng sør, restaurering     | 85 000   |



# Sandø Vel 2020 v/Marianne Leisner (alle foto landskap)

| Foretak   | Øy    | Miljøtema              | Tiltaksgruppe                             | Beskrivelser                            | Tilskudd |
|-----------|-------|------------------------|---|---|----------|
| Sandø Vel | Sandø | Kulturlandskap         | 1.3 Slått av jordbrukslandskap            | Beitepussing gml innmark 70 daa         | 14 000   |
| Sandø Vel | Sandø | Biologisk mangfold     | 2.2 Utvalgt naturtype - slåttemark        | "Majoren" - tradisjonell slått, 3,3 daa | ?        |
| Sandø Vel | Sandø | Biologisk mangfold     | 2.5 Trua naturtyper                       | Strandeng Kåvik, vegetasjonsrydding     | 14 000   |
| Sandø Vel | Sandø | Biologisk mangfold     | 2.5 Trua naturtyper                       | Naturbeitemark, Motzfeldtenga - rydding | 7 200    |
| Sandø Vel | Sandø | Biologisk mangfold     | 2.9 Tiltak for trua arter                 | Kubjelle, Nordhavna, vegetasjonsrydding | 14 000   |
| Sandø Vel | Sandø | Ferdsel og friluftsliv | 4.1 Turstier- etablering og istandsetting | Slått, Melkeveien 2000 meter            | 2 500    |




| Foretak                | Øy             | Miljøtema      | Tiltaksgruppe                           | Beskrivelser                          | Tilskudd |
|------------------------|----------------|----------------|---|---------------------------------------|----------|
| Mellem-Bolærens Venner | Mellom-Bolæren | Kulturlandskap | 1.5 Vegetasjonsrydding                  | Solvik                                | 7 000    |
| Mellem-Bolærens Venner | Mellom-Bolæren | Kulturminner   | 3.6 Andre kulturminner og kulturmiljøer | Russergravplassen, vegetasjonsrydding | 6 400    |
| Mellem-Bolærens Venner | Mellom-Bolæren | Kulturminner   | 3.6 Andre kulturminner og kulturmiljøer | Russerfangeleiren, vegetasjonsrydding | 14 500   |



## Russisk krigsfangeleir innenfor UKL-Vestfold


1945. Krigsfangeleiren ved Kongs-havnsundet på Mellom Bolæren. Nøtterøy / Vestfold. Foto: Egil Fadum, © ?

«Krigsfangeleiren: Dette dystre stedet, Stalag II, ble anlagt av den tyske okkupasjonsmakten i 1943 som arbeidsleir for russiske krigsfanger. Etter at befestningene var fullført ble leieren i stedet fylt med syke fanger (tyfus) vinteren 1944-45. Disse ble nærmest overlatt til seg selv for å dø.



## Russiske krigsfangers gravplass; delvis frem fra glemnelsen

1946 ca. Gravplass for 28 russiske krigsfanger fra Stalag II B-leieren på Mellom Bolæren. Nøtterøy / Vestfold. Foto: Ukjent, © ?



2015.



# Beitekoordinator 2020

| Foretak        | Øy         | Miljøtema   | Tiltaksgruppe                        | Beskrivelser                                  | Tilskudd |
|----------------|------------|-------------|--------------------------------------|---|----------|
| Preben Fossaas | Flere øyer | Planlegging | 5.4 Felles tiltak, prosessarbeid mv. | Beiteprosjekt, spleis med Færder nasjonalpark | 75 000   |



Foto: OF

# Skjærgårdstjenesten 2020

| Foretak           | Øy         | Miljøtema                 | Tiltaksgruppe                 | Beskrivelser                         | Tilskudd |
|-------------------|------------|---------------------------|-------------------------------|--------------------------------------|----------|
| Stiftelsen Havnøy | Flere øyer | Andre næringsretta tiltak | 6.6 Andre næringsretta tiltak | Transportstøtte, Skjærgårdstjenesten | 45 000   |

Daglig leder Øystein Hovde hilser og sier at de vil følge opp i skjærgården i 2021 som tidligere.



Foto: OF




Foto: Marianne Sandgren

# Kulturminneregistrering 2020, v/Jan Brendalsmo

| Foretak          | Øy         | Miljøtema   | Tiltaksgruppe                    | Beskrivelser                     | Tilskudd |
|------------------|------------|-------------|----------------------------------|----------------------------------|----------|
| VT fylkeskommune | Flere øyer | Planlegging | 5.3 Kartlegging og dokumentasjon | Kulturminner i Tjøme-skjærgården | 110 000  |





Rapport fra registrering av kulturminner i Tjøme-skjærgården 2018-2020



Vestfold og Telemark  
FYLKESKOMMUNE

|              |                                     |                   |                         |
|--------------|-------------------------------------|-------------------|-------------------------|
| Kommune:     | Færder                              | Område:           | Øyer i Tjømeskjærgården |
| Rapportdato: | September 2020.<br>Layout nov. 2020 | Rapportansvarlig: | Jan Brendalsmo          |

Sjøen i første rekke, dernest jorda, var det folk levde av. Foto: Jan Brendalsmo





Færder

# Rammer og føringer for 2021



# UKL-områdene i Vestfold og Telemark



# UKL 2021

## Rammer

## Føringer

### Fordeling 2021:

| Område                             | Tildeling kr |
|------------------------------------|--------------|
| Færder                             | 700 000      |
| Jomfruland og Stråholmen           | 600 000      |
| Hjartdal og Svartdal               | 1 160 000    |
| Fellesmiddel hjå Statsforvaltaren* | 49 949       |
| Totalt                             | 2 509 949    |

*\*Midla er sett av til fellestiltak og møtearrangement for alle områda. Dersom 2021 ikkje gjer det mogleg å arrangere fysiske treff eller dei vert nytta til felles tiltak, vil midla delast ut til områda*

Tiltak i områdene skal bidra til å ta vare på landskap, biologisk mangfold, kulturhistorie og jordbruksdrift.

Innsatsen skal dekke opp under alle innsatsområdene.

Forvaltningsplanen for områdene skal oppdateres .

Statsforvalteren har anledning til å fordele ubrukte midler mellom kommunene.  
Involverte kommuner er: Færder, Kragerø, Hjartdal og Seljord  
Evt. omfordeling vil skje i dialog med kommunene.

# Kartlegginger, skjøtselsplaner og forvaltningsplaner

Færder nasjonalpark og Færder Utvalgte kulturlandskap, per 18.03.2021

| Årstall | Utarbeidet av               | Navn på rapport/plan   | Område  |
|---------|-----------------------------|--|---|
| 2020    | Jan Brendalsmo              | Rapport fra registrering av kulturminner   | Øyene i Tjøme-skjærgården                     |
| 2019    | Oddvar Pedersen, NHM        | Karplanter og skjøtsel på Vestre Bustein   | Vestre Bustein                                |
| 2019    | Ragnhild Bjåen, KL-senteret | Oppdatert kartlegging av beiteressursene i Færder UKL  | 24 øyer i Færder UKL                          |
| 2018    | BioFokus-notat 2018-18      | Skjøtselsplan for slåttemark på Sandø  | Sandø   |
| 2017    | Færder nasjonalpark         | Forvaltningsplan for Færder nasjonalpark 2017-2027<br>m/vedlegg 4 om skjøtsel av kulturlandskap<br>m/vedlegg 6 om skjøtsel av kulturminner | Færder nasjonalpark                           |
| 2016    | Oddvar Pedersen, NHM        | Kløvningen - Hoveddalsøkket - skjøtsel   | Kløvningen                                    |
| 2016    | Oddvar Pedersen, NHM        | Overvåking av sandtimotei på Vestre Bustein  | Vestre Bustein                                |
| 2016    | BioFokus-notat 2016-2       | Skjøtselsplan for slåttemark Kalvenga, V Bolæren   | Vestre Bolæren                                |
| 2015    | BioFokus-rapport 2015-7     | Skjøtselsinnspill for Vasskalven   | Vasskalven                                    |
| 2013    | BioFokus-notat 2013-19      | Skjøtselsinnspill for 4 øyer   | Masseløy, Haneflu, Espelund, Langeskjæra      |
| 2012    | BioFokus-rapport 2012-7     | Skjøtselsplan for Gåsøy  | Gåsøy   |
| 2012    | BioFokus-rapport 2012-6     | Skjøtselsplan for Hvaløy   | Hvaløy  |
| 2012    | BioFokus-notat 2012-3       | Kartlegging av skjøtselbehov på øyene  | Mange øyer                                    |
| 2012    | BioFokus-notat 2012-30      | Skjøtselsinnspill for 3 øyer   | Lindholmen, Ormøy, Tørfest                    |
| 2010    | BioFokus-notat              | Kort rapport om skjøtels- og restaureringstiltak   | Bjerkøy                                       |
| 2010    | BioFokus-rapport 2010-1     | Natur- og kulturlandskapskartlegging 3 øyer  | Sandø, Søndre Årøy, Mellom-Bolæren            |
| 2010    | Kari A. Ehrlinger           | Masteroppgave- gjengroing av kulturlandskap på 2 øyer  | Hvaløy, Store Færder                          |
| 2008    | BioFokus-rapport 2008-27    | Natur- og kulturlandskapskartlegging 2 øyer  | Sandø, Søndre Årøy                            |
| 2002    | Forsvarsbygg                | Biologisk mangfold på Bolærne-øyene  | Østre Bolæren, Mellom-Bolæren, Vestre Bolæren |
| 1993    | Jan Brendalsmo              | Rapport fra registrering av kulturminner   | Øyene i Nøtterøy-skjærgården                  |

[Her ligger alle rapportene...](#)