



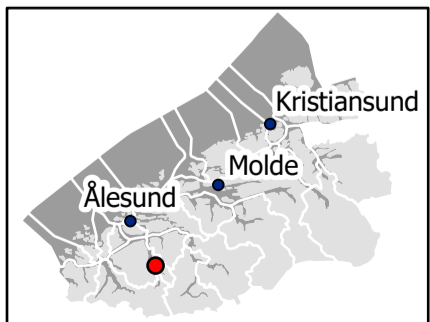
Linderemen utvidelse – oppstart

Ørsta kommune, Møre og Romsdal fylke

-  Eksisterende naturreservat
-  Tilbydd utviding



Målestokk: 1: 13000 i A3
Ekvidistans: 10 m
Koord.sys.: ETRS 1989 UTM Zone 32N
Grunnkartdata: FKB, N5 og N20 2024
Kartverket, Geovekst og Geodata



0 150 300 600 m

Kartproduksjon: Statsforvaltaren i Møre og Romsdal
Statsforvaltaren i Møre og Romsdal, juni 2026