
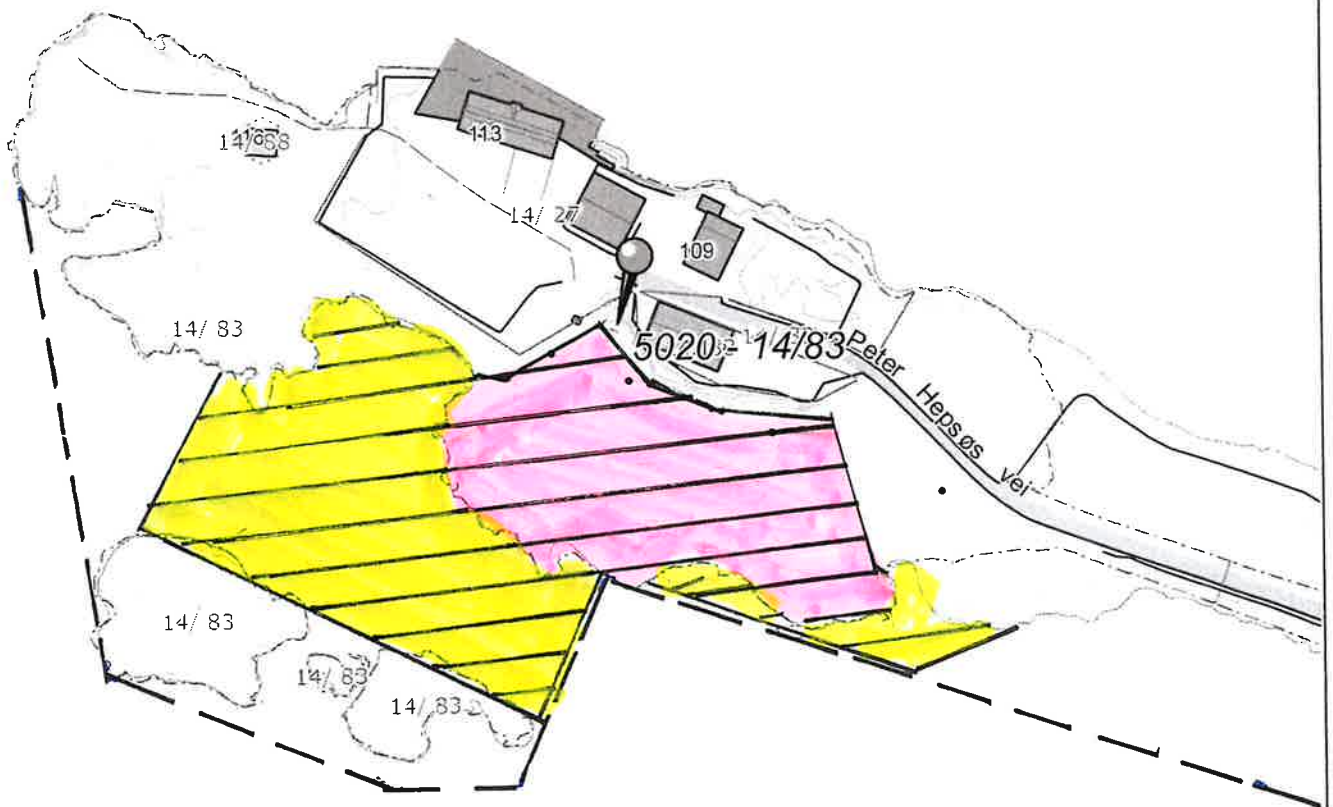


	SITUASJONSKART					
	Eiendom:	Gnr:	Bnr:	Fnr: 0		Snr: 0
		Adresse:				
Hj.haver/Fester:						
OSEN KOMMUNE	Dato: 22/9-2023 Sign:				Målestokk 1:2000	



- Reguleringsgrense
-  Fyllingsområde 4600 m²
-  Område som sprenges og planeres 5700 m²

Det tas forbehold om at det kan forekomme feil på kartet, bla. gjelder dette eiendomsgrenser, ledninger/kabler, kummer m.m. som i forbindelse med prosjektering/anleggsarbeid må undersøkes nærmere.