

**TEGNFORKLARING PBL § 20-4**

**Kommuneplan-Begyggelse og anlegg (PBL2008 §11-7 NR.1)**

- |  |           |  |           |                                    |
|--|-----------|--|-----------|------------------------------------|
|  | Nåværende |  | Fremtidig | Boligbebyggelse (B)                |
|  |           |  |           | Fritidsbebyggelse (BFR)            |
|  |           |  |           | Tjenesteyting (BU / BR / BO / BFL) |
|  |           |  |           | Fritids- og turistformål (BFT)     |
|  |           |  |           | Næringsbebyggelse (BN)             |
|  |           |  |           | Forretning (BF)                    |
|  |           |  |           | Idrettsanlegg (IA)                 |
|  |           |  |           | Andre typer bebyggelse (BVF / BE)  |
|  |           |  |           | Grav og urnelund (BGU)             |

**Kommuneplan-Samferdselsanlegg og teknisk infrastruktur (PBL2008 §11-7 NR.2)**

- |  |                                       |
|--|---------------------------------------|
|  | Parkering (SPP)                       |
|  | Trase for teknisk infrastruktur (STI) |

**Kommuneplan-Grønnstruktur (PBL2008 §11-7 NR.3)**

- |  |                |
|--|----------------|
|  | Friområde (GF) |
|--|----------------|

**Kommuneplan-Landbruk-, natur- og friluftsmål samt reindrift (PBL2008 §11-7 NR.5)**

- |  |  |
|--|--|
|  | Landbruks-, natur- og friluftsmål (samt reindrift) |
|--|--|

**Kommuneplan-Bruk og vernavassdrag (PBL2008 §11-7 NR.6)**

- |  |   |
|--|---|
|  | Ferdseil (FE)                                 |
|  | Farleder (FA)                                 |
|  | Småbåthavn (VS)                               |
|  | Fiske   |
|  | Akvakultur (A)                                |
|  | Naturområde vann (NA)                         |
|  | Friluftsområde (FR)                           |
|  | Kombinerte formål sjø og vassdrag (AF / NFFF) |

**Kommuneplan-Hensynsoner (PBL2008 §11-8)**

- |  |  |
|--|--|
|  | Faresone - Ras- og skredfare / Skytebane / Militær virksomhet / Annen fare (H310 / H360 / H380 / H390) |
|  | Sikringsone - Nedslagsfelt drikkevann (H110)   |
|  | Sikringsone - Sikringsone - Andre sikringssoner (DEP01-DEP03)  |
|  | Angitthensynsone - Hensyn landbruk (H510)  |
|  | Angitthensynsone - Bevaring naturmiljø (H560)  |
|  | Angitthensynsone - Bevaring kulturmiljø (H570)   |
|  | Båndlegging etter lov om naturvern - nåværende (H720)  |
|  | Båndlegging etter lov om kulturminner - nåværende (H730)   |
|  | Båndlegging for regulering etter PBL - fremtidig (H710)  |
|  | Detaljeringsone-Reguleringsplan skal fortsatt gjelde (H910)  |

- |  |                             |  |   |
|--|-----------------------------|--|---|
|  | Faresone grense             |  | Felles for kommuneplan PBL 1985 og 2008 |
|  | Sikringsonegrense           |  | Planens begrensning                     |
|  | Angitthensynsgrense         |  | Grense for arealformål                  |
|  | Båndlegginggrense nåværende |  | Hovedveg - nåværende                    |
|  | Detaljeringsgrense          |  | Farled - nåværende                      |
|  |                             |  | Flavert                                 |

**Kartopplysninger**

Kilde for basiskart: Statens kartverk / Geovøkst  
 Dato for basiskart: 21.07.1996  
 Koordinatavsystem: UTM-zone 33 / Euro99  
 Høydegrunnlag: NN 1954

Nasjonal arealplan ID: 1915-2015-01  
 Planstype: Kommuneplan  
 Forlagsnummer: Ibestad kommune

**SAKSBEHANDLING ETTER PLAN- OG BYGNINGSLOVEN**

Kommisjonsleder for planvedtak: \_\_\_\_\_

Dato: 12.05.2016

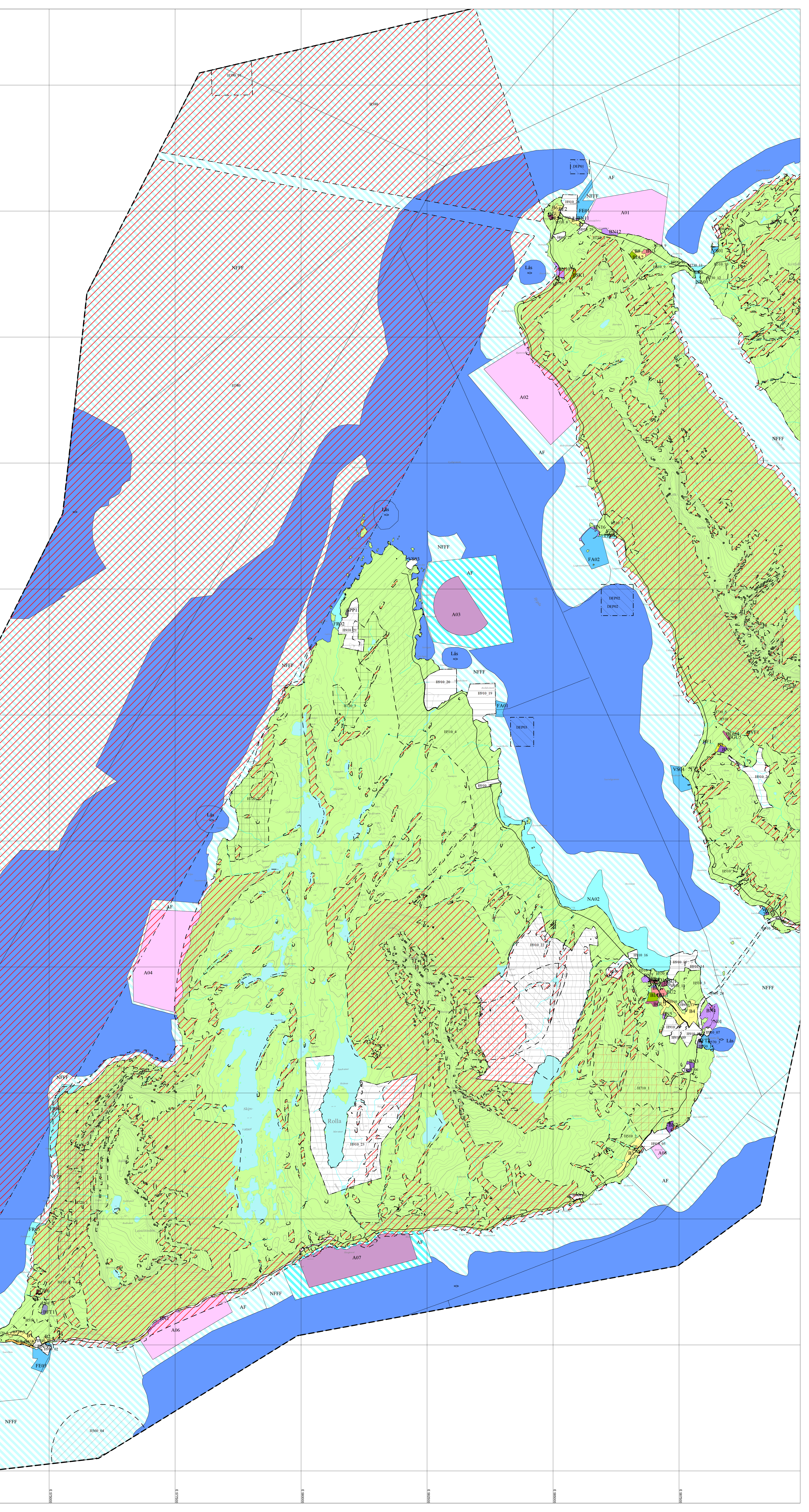
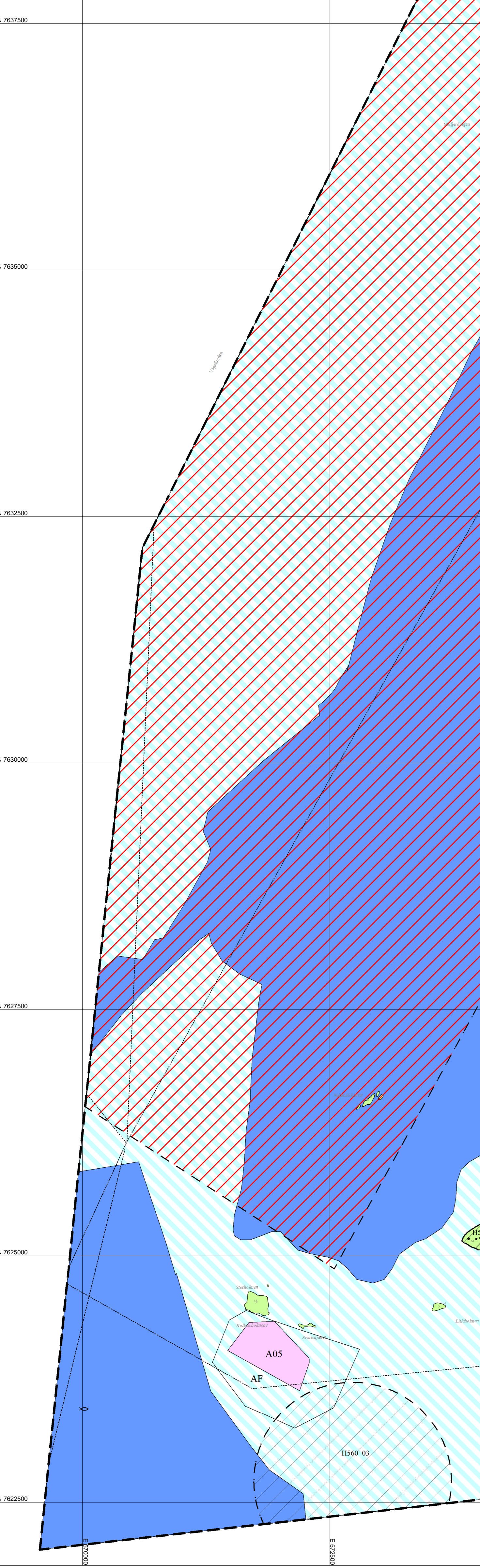
Behandlingsorgan	Møtedato	Dato	Sign
Formannskapet	11.05.15	26.11.2015	

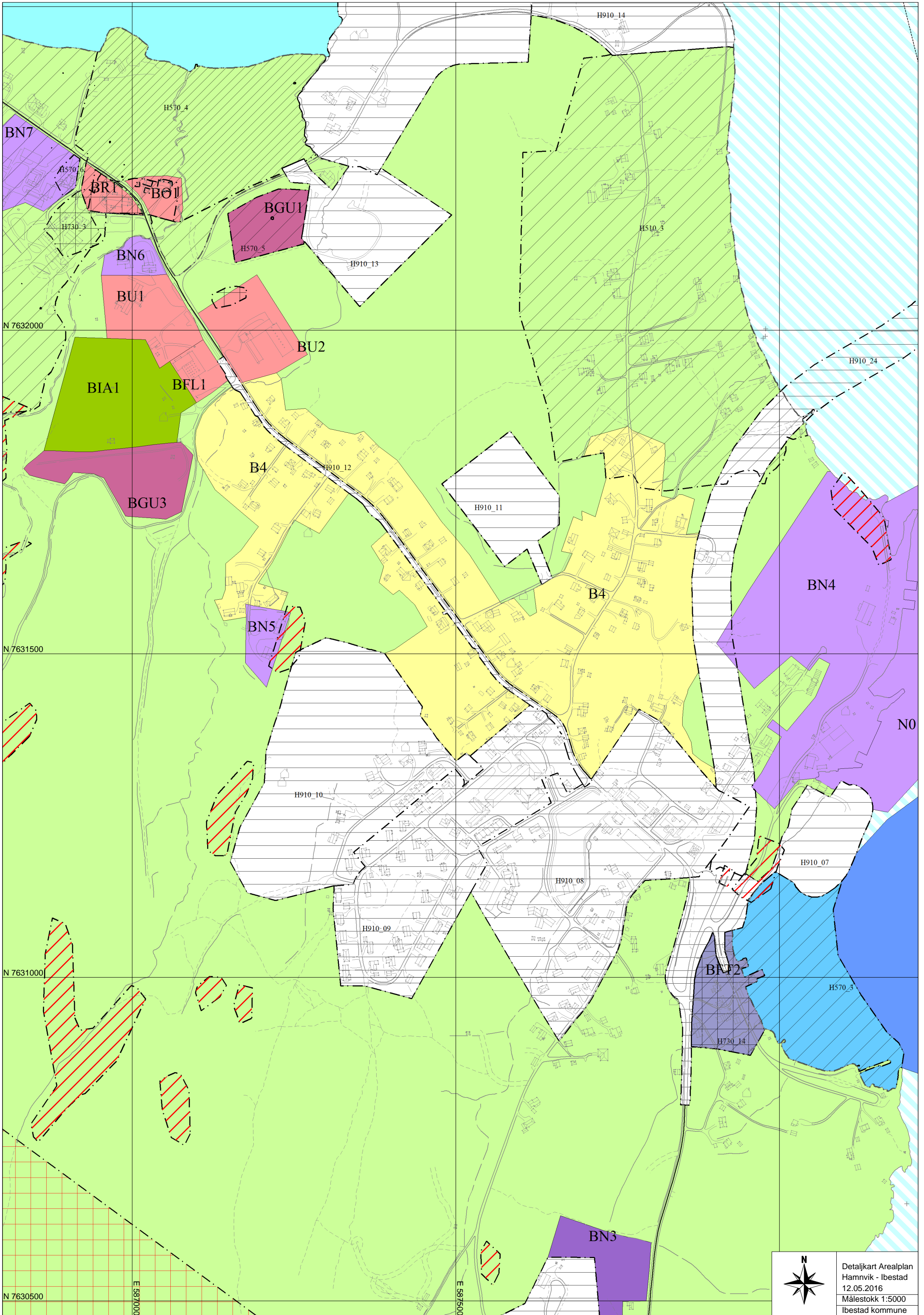
Offisiell ettersynsfrist: 08.12.2015 - 02.02.2016  
 Kommisjonen er oppnevnt av planarbeidet: PLANEN ER UTARBEIDET AV:

Elvålelinje: 20 meter  
 Kartmålestokk: 1:25000

Kommisjonsleder for planvedtak:	Behandlingsorgan	Møtedato	Dato	Sign
	Formannskapet	11.05.15	26.11.2015	

Offisiell ettersynsfrist: 08.12.2015 - 02.02.2016  
 Kommisjonen er oppnevnt av planarbeidet: PLANEN ER UTARBEIDET AV:





Detaljkart Arealplan  
Hamnvik - Ibestad  
12.05.2016  
Målestokk 1:5000  
Ibestad kommune