




Tilröadning -frivillig skogvern 2021



- Folldalen og Lonskogen naturreservat, utv. – Høylandet kommune**
- Julesstraumen – Lierne kommune**
- Fokktuva– Namsos kommune**
- Storhøla Namsos kommune**
- Heivika – Namsos kommune**
- Migan og Korsbekken – Namsos kommune**
- Engan og Liabugen - Namsos kommune**
- Storvikskogen - Namsos kommune**
- Storvatnet og Gøllaustjønna naturreservat ,utv. – Namsos kommune**
- Krokvatnet – Flatanger kommune**
- Vuddudalen naturreservat, utv. – Stjørdal kommune Nordstifjellet –
Åfjord kommune**
- Drættvika– Indre Fosen kommune**
- Stavåa og Skauma naturreservat, utv. – Rennebu kommune Gråura
naturreservat, utv. – Oppdal kommune**
- Vinjlia – Heim kommune**

Innhold

1. FORSLAG	5
1.1. Hjemmelsgrunnlag og bakgrunn for vernet.....	6
1.2. Verneverdier, påvirkningsfaktorer og effekter av verneforslaget.....	6
1.3. Andre interesser	8
1.4. Planstatus.....	8
2. SAKSBEHANDLING	9
2.1. Generell bakgrunn	9
2.2. Frivillig skogvern på privateid grunn.....	9
2.3. Vern av skog på arealer eid av Statskog SF.....	9
2.4. Saksgang.....	9
2.5. Konsultasjon med Sametinget og reinbeitedistrikt.....	9
2.6. Generelt om tilbud om områder for frivillig vern.....	9
3. VIKTIGE ENDRINGER UNDER BEHANDLINGEN AV VERNEPLANEN	10
3.1. Navn	10
3.2. Avgrensning	10
3.3. Verneforskriftene	10
4. OPPHEVING OG ENDRING AV TIDLIGERE VEDTAK	10
5. FORVALTNING, ØKONOMISKE OG ADMIONSITRATIVE KONSEKVENSER	11
6. HØRING AV VERNEFORSLAGET	12
7. MERKNADER TIL VERNEFORSLAGET	13
7.1. Lokale og regionale høringsparter	13
7.2. Nasjonale høringsparter.....	15
7.3. Samiske interesser	18
8. STATSFORVALTERENS GENERELLE KOMMENTARER	26
8.1. Omfang og vernebehov	26
8.2. Konsekvenser i forhold til skogbruk og avvirkning	26
8.3. Generelle merknader til høringen.....	27
8.4. Navn på områdene	27
8.5. Avgrensning av områdene.....	27
8.6. Verneforskriftene	27
8.7. Samiske interesser	28
9. DE ENKELTE OMRÅDER	32
9.1. Folldalen og Lonskogen naturreservat, utvidelse - Høylandet kommune.....	32
9.2. Julesstraumen naturreservat, Lierne kommune	38

9.3. Fokktuva naturreservat, Namsos kommune	43
9.4. Storhøla naturreservat, Namsos kommune	49
9.5. Heivika naturreservat, Namsos kommune	55
9.6. Migån og Korsbekken naturreservat, Namsos kommune	61
9.7. Engan og Liabugen naturreservat, Namsos kommune	67
9.8. Storvikskogen naturreservat, Namsos kommune	74
9.9. Storvatnet og Gøllaustjønna naturreservat, utvidelse. Namsos og Flatanger kommuner	79
9.10. Krovatnet naturreservat, Flatanger kommune	85
9.11. Drættvika naturreservat, Indre Fosen kommune	91
9.12. Vuddudalen naturreservat, utvidelse, Levanger kommune	97
9.14. Vinjlia naturreservat, Heim kommune	102
9.15. Nordstifjellet, Åfjord kommune	107
9.16. Stavåa og Skauma naturreservat, Rennebu kommune	113
9.16. Gråura naturreservat, Oppdal kommune	119

1. FORSLAG

Statsforvalteren i Trøndelag tilrår med dette opprettelse av verneområder i skog i medhold av naturmangfoldloven. Områdene foreslås som nye- eller utvidelse av eksisterende naturreservat.

De fleste områdene er private areal som grunneierne tilbyr frivillig vern av. Det er et område som er kommunal eiendom.

Områdene som foreslås vernet er:

Nr.	Område	Kommune
1	Folldalen og Lonskogen, utv.	Høylandet
2	Julesstraumen	Lierne
3	Fokktuva	Namsos
4	Storhøla	Namsos
5	Heivika	Namsos
6	Migan og Korsbekken	Namsos
7	Engan og Liabugen	Namsos
8	Storvikskogen	Namsos
9	Storvatnet og Gøllaustjønna, utvidelse og sammenslåing	Namsos Flatanger
10	Krokvatnet	Flatanger
11	Vuddudalen, utvidelse	Levanger
12	Nordstifjellet	Åfjord
13	Drættvika	Indre Fosen
14	Stavåa og Skauma, utvidelse	Rennebu
15	Gråura, utvidelse	Oppdal (og Sunnadal)
16	Vinjlia	Heim

Tilrådingen omfatter ca. 22294 daa nytt verneareal, hvorav ca. 8370 daa er produktiv skog og 14108 daa er totalt skogareal. Dette utgjør henholdsvis 0,083% av skogareal, og herunder 0,081 % av produktivt skogareal i fylket.

Det er noen endringer i tilrådingen i forhold til høringsforslaget av 19. april 2021. Områdene Trøite i Stjørdal kommune og Røshia, utvidelse, i Inderøy kommune er trukket fra prosessen. For områdene Reinåbølet, Lungholmen, Meådal og Aunbekkdalen og Hesthølmelan i Stjørdal og Meråker kommuner trengs ytterligere vurderinger i forhold til samferdselstiltak, og vurdering og tilråding oversendes senere. Med hensyn til Trollaldalen som var på høring i 2020, så pågår prosess på tilgrensende areal, så tilråding for det området under nytt navn, Hølbekkdalen og Litjhaugdalen naturreservat, vil ettersendes på et annet tidspunkt.

1.1. Hjemmelsgrunnlag og bakgrunn for vernet

Områdene er foreslått vernet i medhold av LOV 2009-06-19 nr.100: Lov om forvaltning av naturens mangfold.». Forslaget bidrar til arbeidet med det nasjonale målet for skogvern på 10% av skogarealet, vedtatt av Stortinget.

Områdene foreslås vernet som naturreservat.

Områdene oppfylder vilkårene for å kunne opprette naturreservat etter naturmangfoldloven § 37. Kravet er at arealet enten inneholder truet, sjelden eller sårbar natur, representerer en bestemt naturtype, på annen måte har særlig betydning for biologisk mangfold, utgjør en spesiell geologisk forekomst eller har særskilt naturvitenskaplig verdi.

Naturreservatene bidrar således til målene i naturmangfoldloven § 33, blant annet for variasjonsbredden av naturtyper og landskap, arter og genetisk mangfold, truet natur og økologiske funksjonsområder for prioriterte arter, større intakte økosystemer, også slik at de kan være tilgjengelige for enkelt friluftsliv, områder med særskilte naturhistoriske verdier, samt nasjonale mål i økologiske og landskapsmessige sammenhenger nasjonalt og internasjonalt, referanseområder for å følge utviklingen i naturen, samt bidrar til oppfylging av nasjonale mål for artsmangfold gjennom behandlingen av St.meld.14 (2015-016), «*Natur for livet*».

1.2. Verneverdier, påvirkningsfaktorer og effekter av verneforslaget

Alle områder har prioriterte verdier i forhold til NINA/Skogforsk sin analyse av skogvernet i Norge, og alle er dermed kvalifisert for vern, både i forhold til kravene i naturmangfoldloven og i forhold til kriterier for barskogvernet.

Områdene utgjør forskjellige skogtyper og dekker opp ulike kriterier i barskogvernet: Boreal regnskog med arter knyttet til denne naturtypen, bekkekløft, kalkskog, gammel skog under naturlig dynamikk, herunder gammel boreal lauvskog, gammel furuskog, også areal med rik edellauvskog, med utformingene rikt hasselkratt, og gråoralmeskog, rik barskog, høgstaudegranskog og lågurtgranskog. (frisk rik edelløvsog).

Områdene er undersøkt av ulike faginstanser: BioFokus, Miljøfaglig utredning, NIBIO, Økolog Vatne, Nord Universitet (tidl. HINT – Høgskolen i Nord-Trøndelag), NTNU – Vitenskapsmuseet, Thorvaldsen. Statsforvalteren har i forberedelsene vært på befarings i de aller fleste områdene etter behov. For utvidelsen av Vuddudalen naturreservat, så er den naturfaglige beskrivelsen og vurdering gjort av Statsforvalteren i Trøndelag.

For øvrig er alle områdene er også selvstendig og konkret vurdert av Statsforvalteren, herunder i forhold til NINAs evaluering av skogvernet, NINA rapport 1352/2017.

Det er påvist mange truede og nær truede arter, samt også truede og nær truede naturtyper i områdene. Opprettelsen av verneområdene bidrar dermed til å sikre et nettverk av viktige leveområder for naturmangfoldet. Viktige verneverdier finnes i form av variasjon i skogtyper, herunder gammel og urskogpreget skog.

De viktigste truslene mot verneverdiene i skogområder er generelt hogst og ulike typer utbygginger, eksempelvis veibygging, hyttebygging og utbygging av vindkraft, vannkraft og kraftlinjer, og som forskriftene setter forbud mot. Forskriftene åpner for at en del pågående aktiviteter kan videreføres, som direkte unntakspunkt (§ 4 og § 6). Dette er tiltak som hver for seg kan ha liten betydning for verneformålet, kan likevel i sum og over tid medvirke til at verneverdiene forringes. Dette er konkret vurdert, og aktivitet etter disse foreslåtte unntakspunkt vil sannsynligvis ikke ha vesentlig negativ innvirkning på verneformål og verneverdier. Forskriftspunkter i § 7 gjelder tiltakstyper som er konkret

vurdert, og er et signal om positiv innstilling, men skal uansett vurderes hver for seg og i sumeffekt i forhold til verneformålet. Det er i innstillingen også noen tilpasninger av areal til andre interesser i forhold til høringsforslaget. Statsforvalteren vurderer at vern vil ha positiv effekt for artene og naturtypene, jf. naturmangfoldloven §§ 4 og 5.

Statsforvalteren anser at kravene i naturmangfoldlovens §§ 8-10 er oppfylt, og at det er tilstrekkelig kunnskap om naturmangfoldet, påvirkningsfaktorer og effekten av vernet.

Karakteristika ved områdene

(Tabellen omfatter også de områder* som har vært på høring, og hvor vurdering og tilrådning sendes senere, da dette er tilrådingens hoveddokument).

Område	Verdi	Kriterier	Areal da	Veg. seksjon	Veg. sone	Høyde-lag (m.o.h)
Folldalen og Lonskogen, utv. Folldal naturreservat	**	Rike skogtyper m/kalk, noe slåttemyr	2428	O2	MB (NB)	135-480
Julesstraumen	Svært viktig	Gammel skog med sjeldne og truede arter	123	O1	MB	340 - 376
Engan og Liabugen	**	Boreal regnskog, boreal lauvskog	3629	O2 (O3)	MB	0 - 332
Fokktuva	**	Boreal regnskog, noe sumpskog, sjeldne arter	857	O2	MB	25 - 204
Storhøla	**	Boreal regnskog, noe sumpskog, sjeldne arter	230	O2	MB	50 - 190
Heivika	**	Boreal regnskog, sjeldne arter	41	O2	MB	8 - 20
Migan og Korsbekken	**	Boreal regnskog, boreal lauvskog, fosseeng	4404	O2	MB	8 - 360
Storvikskogen	Svært viktig	Boreal regnskog, noe sumpskog, sjeldne arter	82	O2	MB	5 - 36
Storvatnet og Gøllaustjønnna, utvidelse og sammenslåing	**	Boreal regnskog	3404	O2	MB, NB	133 - 433
Krokvatnet	**	Boreal regnskog, sumpskog, noe flomskogsmark, noe alm, fossesprutsone	2984	O2	MB	167 - 420
Vuddudalen, utvidelse	**	Rike skoger i lavlandet	25	O2	SB	101 - 200
Aunbekkdalen og Hesthølmelan*	**	Gammel boreal lauvskog, gammel lavlands granskog	2158	O1	MB, SB	70-560
Meådal*	**	Rik granskog, gammel boreal lauvskog	270	O1	SB, MB	70-280
Lunkholmen*	*/**	Gammel naturskog, høgstaudegranskog	1767	O2	MB (NB)	75-490
Reinåbølet*	**	Gammel gran- og furuskog	1924	O2	MB, NB, SB	75-530
Nordstifjellet	**	Boreal regnskog, rik edelløvsog og bekkekløft	774	O2	MB	28 - 191
Drættvika	**	Rik edelløvsog, rik barskog	296	O1	BN	0 - 273
Stavåa og Skauma, utvidelse	**	Bekkekløft, gammel gran- og furuskog	284	O1	MB	250-410
Gråura naturreservat utvidelse	***	Gammel boreal lauvskog, bekkekløft	1885	OC	SB, MB	220-590
Vinjlia	Svært viktig	Rik edelløvsog, gammel boreal lauvskog	1704	O2	BN, SB	0 - 445

Selv om f.eks. «rike skogtyper» angis som kriterium i mange områder, så utgjør fattige skogtyper som regel hoveddelen av den produktive skogen. Dette skyldes at rike skogtyper må stå i kontakt med grunnvatn eller sigevatn som får tilførsel av næringsstoffer fra rike bergarter. Hvis det f.eks. har utviklet seg et dypt humuslag, kan det f.eks. opptre fattige skogtyper på rik berggrunn. Selv om rik vegetasjon er notert under registrering, trenger likevel ikke middels/høgbonitet være registrert til tilsvarende nivå i kartgrunnlaget AR5, på grunn av det detaljnivå og metodikk i ulike registreringer baserer seg på.

1.3. Andre interesser

Reindrift er en viktig interesse i de fleste områdene. Unntakene er Stavåa og Skauma, Gråura, og Vinjelia, som ligger utenfor samiske reinbeitedistrikt. Jakt, fiske og annet friluftsliv er interesser i områdene. Et område, Storvatnet og Gøllaustjønnna, grenser til kraftreguleringsmagasin.

Det går veier inn i- eller langs noen av de foreslåtte verneområdene. Det er veier langs (like utenfor) lokalitetene Drættvika, Gråura, Vuddudalen og Storvikskogen. Meådal, Hesthølmelan og Aunbekkdalen, Reinåbølet og Lunkholmen, som vurderes senere, ligger nært eller grenser til E 14 eller Meråkerbanen. Det er eksisterende kraftlinjer i områdene Meådal, Stavåa og Skauma utvidelse, Gråura og Engan og Liabugen.

Interesser er belyst og vektlagt bl.a. under og etter høring, i samsvar med naturmangfoldlovens § 14, og tilpasninger er foretatt.

Skogbruksinteressen omtales i eget kapitel.

Det vises til kap. 9 for nærmere beskrivelse og tilrådning for de enkelte områder.

1.4. Planstatus

Alle nye områder i verneplanen er LNF-områder i de respektive kommuneplaner.

2. SAKSBEHANDLING

2.1. Generell bakgrunn

Vern av skog anses grunnleggende for å ivareta artsmangfoldet. Det systematiske arbeidet med vern av barskog ble påbegynt i 1988, og er nedfelt gjennom behandlinger av en rekke stortingsdokument: St.meld. nr. 68 (1980-81) Vern av norsk natur, St.meld. nr. 46 (1988-89) Miljø og utvikling, St.meld. nr. 40 (1994-95) Opptrapping av skogvernet fram mot år 2000. Bl.a. i St.meld. nr. 25 (2002-2003) Regjeringens miljøvernpolitikk og rikets miljøtilstand, er det ble lagt fram en strategi for økt skogvern. Meld. St. 14 (2015-2016) Natur for livet legger opp til en videreføring av det langsiktige arbeidet med skogvern, herunder økt frivillig skogvern. Stortinget behandlet meldingen 23. mai 2016, og ba regjeringen sette et mål om vern av både offentlig eid skog og frivillig vern av privateid skog til 10 % av skogarealet. Viktige naturfaglige evalueringer som ligger til grunn for prioriteringene i skogvernarbeidet er NINA rapport 54/2002, NINA rapport 535/2010 og NINA rapport 1352/2017.

2.2. Frivillig skogvern på privateid grunn

De private arealene er tilbudt som frivillig vern. Grunneierne har i denne saken oversendt tilbudene til Statsforvalteren i Trøndelag via Allskog. På grunnlag av tilbud og mal for verneforskrift for naturreservat har Statsforvalteren utarbeidet forslag til verneforskrift, som er oversendt grunneierne for aksept og kommentarer. Det er avholdt møter/befaringer der forslag er diskutert nærmere. Erstatning er forhandlet gjennom sakkyndig oppnevnt av Miljødirektoratet. Forslagene baserer seg på enighet med grunneierne om areal, forskrift og erstatning.

2.3. Vern av skog på arealer eid av Statskog SF

Ved behandling av Innst. S. nr.150 (2001-2002) gikk Stortingets flertall inn for at Statskog SFs arealer skal brukes aktivt for å øke skogvernet i Norge. St. meld. nr. 25 (2002-2003) slår også fast at Regjeringen vil gjennomføre nye konkrete vurderinger av Statskog SFs og Opplysningsvesenets fonds skogarealer for å identifisere aktuelle verneområder.

Denne tilrådingen omfatter ikke areal på Statskog.

2.4. Saksgang

Områdene i denne verneplanen som gjelder frivillig vern er tilbudt for vern i hovedsak i perioden 2019-2021. Avklaring av verneverdi og drøftinger med grunneierne har tatt ulik tid. Oppstart for de ble meldt den 8.3.2021 og høring ble sendt ut den 19.4.2021, med ordinær høringsfrist 22.06.2021.

2.5. Konsultasjon med Sametinget og reinbeitedistrikt

Forhåndsmelding ble sendt til Sametinget den 1.2.2021 for de fleste områder, i henhold til «Avtale mellom Sametinget og Klima og miljødepartementet om retningslinjer for verneplanarbeid etter naturvernloven i samiske områder». I sine tilsvare har ikke Sametinget krevd at det ble opprettet såkalt arbeidsutvalg, men forbeholdt seg retten til å begjære konsultasjon på et senere stadium i prosessen, og at samiske distrikt ble kontaktet mht. konsultasjon. Det er senere gjennomført konsultasjoner med samiske reinbeitedistrikt.

2.6. Generelt om tilbud om områder for frivillig vern

Samtidig med at det er kjørt verneprosess på disse områder, så har Statsforvalteren takket nei til andre tilbud. Statsforvalteren har også takket nei til areal som har vært en del av tilbud til de nå foreslåtte områder.

3. VIKTIGE ENDRINGER UNDER BEHANDLINGEN AV VERNEPLANEN

Etter høringen og påfølgende vurderinger og drøftinger foreslås noen endringer:

3.1. Navn

Navnene tilrås endret for følgende områder:

Drætvik foreslås endret til Drættvika.

Julestrømmen endres til Julesstraumen

Engan/Liabogen endres til Engan og Liabugen

Storvatnet og Gøllaustjønnna foreslås som navn for sammenslått og utvidet område.

Vinjlia foreslås for Vinjelia.

Stavåa og Skauma foreslås for utvidet område ved Stavåa

3.2. Avgrensning

Mindre grensejusteringer tilrås for følgende område: Drættvika, Gråura, Stavåa og Skauma. For Krokvatnet er det et uavklart grensespørsmål langs en eiendomsgrense, kommentert i eget avsnitt. Videre er det enkelte praktiske tilpasninger av vernegrenser, uten at det har konsekvens for areal (rasjonalisering av knekkpunkt f.eks).

3.3. Verneforskriftene

Det er etter høringen foretatt noen endringer i forslagene til verneforskrifter, omtalt under kap. 8 når det gjelder generelle forhold, og i kap. 9 for det enkelte område. Siste vedtak om skogvern er lagt til grunn.

Ved større utvidelser av eksisterende naturreservat, tilrås verneforskriften opphevet og erstattet med en ny som omfatter hele området.

Det er i prosessen konferert med representanter for de private grunneierne, Allskog. Statsforvalteren vurderer at endringene ikke har betydning for avtalene om frivillig vern som er inngått med grunneiere.

4. OPPHEVING OG ENDRING AV TIDLIGERE VEDTAK

Følgende eksisterende vernevedtak foreslås opphevet og erstattet som følge av den nye verneplanen:

1. Forskrift av 15.12.2017 om vern av Folldal naturreservat, Høylandet kommune.
2. Forskrift 20.12.2019 om vern av Storvatnet naturreservat, Namdalseid kommune (nå Namsos kommune)
3. Forskrift 20.12.2019 om vern av Gøllaustjønnna og Langdalen naturreservat, Namdalseid kommune (nå Namsos kommune)
4. Forskrift av 14.12.2018 om vern av Røsheia naturreservat, Inderøy kommune.
5. Forskrift 20.12.2019 om vern av Stavåa naturreservat, Rennebu kommune.
6. Forskrift 14.12.2018 om vern av Gråura naturreservat, Oppdal kommune.

Følgende eksisterende vernevedtak foreslås endret som følge av den nye verneplanen:

1. Forskrift av 20.12.2019 om vern av Vuddudalen naturreservat, Levanger kommune

5. FORVALTNING, ØKONOMISKE OG ADMINISTRATIVE KONSEKVENSER

Alternativene for forvaltningsmyndighet for områdene i denne tilrådingen er den aktuelle kommune eller Statsforvalteren.

Denne tilrådingen omfatter 11 områder som ligger i kommuner som allerede har forvaltningsansvar for verneområder (ett eller flere naturreservat): Folldal og Lonskogen i Høylandet kommune, Fokktuva, Storhøla, Heivika, Migana og Korsbekken, Engan og Liabugen, Hølbekkdalen og Storvikskogen i Namsos kommune, Krokvatnet i Flatanger kommune, Storvatnet og Gøllaustjønnna i Namsos og Flatanger kommune, Vinjlia i Heim kommune.

Administrativt vil det bli behov for grensemerking med grensepunkter og skilt. For enkelte områder vil det være behov for forvaltningsplan. Spesielt er det viktig i områder hvor reindrift er aktør. Naturgrunnlag og områder er viktig for samisk næring og kultur, og reindriften har aktiv tilstedeværelse i mange områder. Det vil være lite- eller ikke noe behov for skjøtsel i de fleste områder. Det vil bli vurdert informasjonsstrategi og besøksstrategi for områdene. For noen (få) områder vil naturvennlig tilrettelegging kunne være aktuelt og ønskelig, av flere årsaker.

Mht. økonomi så er erstatning allerede avklart og innkalkulert for de private areal. Grensemerking i form av grensepunkter og skiltmerking vil påføre utgifter. Utarbeidelse av forvaltningsplaner, påfører utgifter. Der hvor det er behov for skjøtelsesplaner og gjennomføring av skjøtsel, vil det for enkeltområder kunne være betydelige utgifter. Det samme gjelder mht. informasjonsstrategi- og tiltak, besøksstrategi, samt eventuell tilrettelegging. Dette er utgifter som for Statsforvalteren eller annen forvaltningsmyndighet kan være av et betydelig omfang.

6. HØRING AV VERNEFORSLAGET

Verneforslaget er sendt på høring til lokale, regionale og nasjonale høringsparter, grunneiere, naboer som grenser til forslagene, er annonsert i aviser og lagt ut på Statsforvalterens hjemmeside. Følgende parter er tilskrevet direkte.

Lokale og regionale høringsparter:

Berørte grunneiere og nabogrunneiere, Trøndelag fylkeskommune, Namsos kommune, Høylandet kommune, Lierne kommune, Flatanger kommune, Inderøy kommune, Levanger kommune, Indre Fosen kommune, Åfjord kommune, Rennebu kommune, Oppdal kommune, Sunndal kommune, Heim kommune, Stjørdal kommune, Meråker kommune, Åarjel Njaarke sjetje, Fovsen sjetje, Låarte sjetje, Låarte sjetje, Tjåehkere sjetje, Saanti sjetje, Gasken Laante sjetje, Plankonsulenten for Nord-Trøndelag Reinbeiteområde, Sametinget, Forum for natur og friluftsliv, KS-Trøndelag, Trøndelag Natur og Ungdom, Naturvernforbundet i Trøndelag, Norges JFF, Sør-Trøndelag, Norges JFF, Nord-Trøndelag, NHO Trøndelag, Norsk Botanisk Forening Trøndelagsavd., Norsk Ornitologisk Forening, avd. Trøndelag, NTNU Fakultet for naturvitenskap og teknologi, NTNU Vitenskapsmuseet, Sør-Trøndelag bonde- og småbrukarlag, Nord-Trøndelag Bonde og Småbrukarlag, Trøndelag Bondelag, NTE nett AS v/Bolsøy, NTE Energi, Sør-Trøndelag Orienteringskrets, Nord-Trøndelag Orienteringskrets, Sør-Trøndelag Røde Kors, Skogselskapet i Trøndelag, Telenor ASA, Trondheimsregionens friluftsråd, Tensio TS AS, Nettselskapet AS, Tensio TN AS, Tensio OEV AS, Småkraft AS, Statens vegvesen Region midt, WWF-Midt-Norge v/ Camilla Høvik, 138 Luftving, Syklistenes landsforening i Trondheim v/Richard Liudden Sanders, Norsk organisasjon for terrengsykling v/Sigurd Vestrheim, Nord-Trøndelag Turistforening, Trondhjems Turistforening, Nord Universitet, Trøndelag Idrettskrets.

Sentrale høringsparter:

AVINOR AS, Biologisk institutt, Universitetet i Oslo, Direktoratet for mineralforvaltning med Bergmesteren for Svalbard, Forsvarsbygg, Friluftslivets fellesorganisasjon, Kjemisk Forbund, Kommunal- og regionaldepartementet, Kommunenes sentralforbund, Kommunesektorens interesse- og arbeidsgiverorganisasjon, Landbruksdirektoratet, Luftfartstilsynet, Natur og Ungdom, NHO Reiseliv, NIBIO, Norges Bondelag, Norges Jeger- og Fiskerforbund, Norges Fjellstyresamband, Norges Geologiske Undersøkelser, Norges handikapforbund, Norges idrettsforbund og olympiske og paralympiske komité, Norges Luftsportforbund, Norges Miljøvernforbund, Norges Naturvernforbund, Norges Orienteringsforbund, Norges Skogeierforbund, Norges vassdrags- og energidirektorat, Norske Reindriftsamers landsforbund, Norsk Biologforening, Norsk Bergindustri, Norsk Bonde- og Småbrukarlag, Norsk Botanisk Forening, Naturhistorisk museum, Norsk Industri, Norsk institutt for naturforskning, Norsk Orkideforening, v/Steinar Samsing Myhre, Norsk Ornitologisk Forening, Norsk institutt for naturforskning, Norsk Zoologisk Forening, Oljedirektoratet, Norske Samers Riksforbund, Reindriftsforvaltningen i Alta, Riksantikvaren, SABIMA, Samenes landsforbund, Språkrådet Statens Kartverk, Statkraft SF, Statnett SF, Stedsnavntjenesten for Midt-Norge v/ Janne Olden Skarbø, Universitetet for miljø- og biovitenskap, Universitetet i Bergen, Universitetet i Tromsø, Universitetets naturhistoriske museer og botanisk hage, Vegdirektoratet, WWF – Norge, 138 Luftving

7. MERKNADER TIL VERNEFORSLAGET

Her gjengis merknader til både oppstartmeldinga og høringsrapporten for alle forslag som har vært på høring i 2021.

7.1. Lokale og regionale høringsparter

Stig og Jarle Drætvik er hytteeiere som grenser til forslaget om Drætvik, og de er positive til forslaget, men påpeker interesser i området. De har et pumpehus vest for tomta, med behov for adgang til- og vedlikehold av pumpehuset. De har en trollsti/natursti som går i lei til gammel ferdselslei fra før fylkesvegen ble bygget. De anser dette som kulturhistorie, og ønsker å vedlikeholde stien, bl.a rydding av vekster. De har også en sti fra pumpehuset, og som går i trase etter gamle strømlinjer. Det er samme behov for vedlikehold. De har et pumpehus nr. 2 rett ved nordøstre del av forslaget, nært vegen, og behov for vedlikehold også her.

Hugo Skarstad, grunneier til 353/1 i Namsos kommune, anfører til oppstartmeldinga at navnet Engan bare de en liten lokalitet i området, og at f.eks. «Liabogen» er et mer dekkende navn. Skarstad videre at det er 3 gamle ferdselsleier inn til Lian, fra vest, øst og brukes i framtida, bl.a. i forbindelse med transport inn til den gamle boplassen Lian. Vest for Lian er det en liten, rektangulær parsell med planta skog, hvor det er forskjellig eierskap på skog og grunn, og et vern av denne parsellen vil bli upraktisk i forhold til Lian.

Grunneier til Fokktuva har spilt inn traseer på gamle ferdselsleier/veier, som ønskes kunne vedlikeholdt i forhold til dagens standard.

Grunneier til Drættvika justerer noe på tilbudsavgrensningen, helt øst i området og en parsell nede ved sjøen.

En hytteeier ved Storvatnet har påpekt ønske om at verneområde ikke kommer for nært hytte.

Oppdal kommune støtter det nye forslaget til utvidelse av Gråura naturreservat og mener det er meget positivt at utvidelsen av naturreservatet skjer gjennom frivillig vern. Kommunen ønsker samtidig å oppfordre nasjonale myndigheter å se hen til denne prosessen med frivillig vern også når det gjelder andre nasjonale verneprosesser.

Meråker kommune går mot vern av Reinåbølet og Lungholmen med bakgrunn i behov for tilgang på areal for påbegynt elektrifisering av Meråkerbanen og framtidig rehabilitering/nybygging av E 14.

Fylkesutvalget i Trøndelag fylkeskommune er i prinsippet imot ordningen om frivillig vern av skog. Vern av skog bør baseres på faglige vurderinger opp mot FNs bærekraftsmål nr., 15 skog. I den aktuelle situasjon knyttet til utfordringer og forpliktelser i forhold til klima og bærekraftsmål 13 klima, burde ressursene i den aktuelle situasjonen omprioriteres til å stimulere økt produksjon og hogst av skog.

Fylkesutvalget påpeker at med om lag 7,5 % andel skogvern i Trøndelag, så gir er det et betydelig bidrag til å oppfylle Stortingets vedtak om 10% skogvern. Stortinget forutsetter at dette skal skje med minst mulig konsekvens for avvirkingen. Det er viktig at man i den videre verneprosess har en helhetlig tilnærming, der både verneformål og bærekraftig produksjon ivaretas.

Trøndelag fylkeskommune vurderer imidlertid at det ikke virker å være store konflikter knyttet til forslaget, og gitt at vernet blir en realitet så anbefales det i størst mulig utstrekning å utarbeide forvaltningsplaner.

Som regional kulturminnemyndighet anbefaler fylkeskommunen at samtlige forskrifter oppdateres med følgende ordlyd, spesifiserte dispensasjonsbestemmelser: «Forvaltningsmyndigheten kan etter søknad gi dispensasjon til istandsetting, vedlikehold, skjøtsel og nødvendig dokumentasjon av kulturminner». I tilknytning til Gråura naturreservat anbefaler fylkeskommunen, med bakgrunn i store kulturmiljøverdier, at kulturmiljø og kulturminner omtales i verneforskriften, jf. naturmangfoldlovens §§ 33 f og 37 tredje ledd.

Naturvernforbundet i Trøndelag har uttalt seg både til oppstartmeldinga og høringsforslaget, og anfører at det er stort behov for mer vern av skog i Trøndelag, og anslår at etter denne vernerunden vil ca. 8 % være vernet, og at det fortsatt er 2 % opp til nasjonal målsetting. Særlig vil det være behov for mer vern i søndre del av fylket.

For Røsheia må tilgrensende naturtyper i verdiklasse A av oseanisk svært gammel furuskog på Statskog inkluderes. Det beklages sterkt at dette området ikke er med i verneforslaget.

Frivillig vern har bidratt til ivaretagelse av mange viktige områder, og gitt bedre forhold mellom skogeiere og miljøforvaltning. Naturvernforbundet mener også at det er viktig å gjennomføre verneprosesser som ikke forutsetter samtykke, og er redd for at flere av de mest verdifulle områder vil gå tapt. Spesielt peker naturvernforbundet på områder på Statskog, hvor rettighetshavere setter seg imot vern.

Trøndelag har ansvar for boreal regnskog, og det er svært viktig å verne mer av den naturtypen. Videre er vern på høy/svært høy bonitet, i nedre del av mellomboreal og i sørboreal sone, skog på kalkgrunn, samt raviner, bekkeløfter, gammel sumpskog, gammel produktiv skog og større sammenhengende områder som kan fungere som økologiske soner.

Naturvernforbundet foreslår at det opprettes et nytt verneområde knyttet til Garbergelva, og påpeker tidligere henvendelser og begrunnelser for det.

NTNU Vitenskapsmuseet stiller seg i hovedsak positiv til alle verneforslagene, som vil sikre viktige naturverdier i Trøndelag. Samtidig viser verneforslaget svakhetene ved frivillig vern, ved mange grenser følger eiendomsgrenser og ikke økologisk avgrensning, noe som kan medføre svært dårlig arrondering og at områder blir sårbare for inngrep.

NTNU savner mer beskrivelse av behov og strategier for skjøtsel i de forslåtte områder. Det gjelder f.eks i forhold til grøfta myr, plantefelt i områder, at enkelte områder inneholder slåttemyr f.eks.

NTNU kommenterer fire enkeltområder:

Heivika grenser til grøfta areal, som har innvirkning inn i verneområdet, og arealet fram til vegen i vest bør tas med. Det er uheldig at området ikke går ned til Salsvatnet. Området er så lite at dette i seg selv kan true verneverdiene.

Vinjelia har svært uheldig arrondering, hvor verneforslaget består av flere isolerte og ganske små enkeltområder. Områdene er dårlig dokumentert, utover en fellesbeskrivelse fra Naturbase. Det er ikke nevnt om Statsforvalteren har gjort egne befaringer som grunnlag. Det oppfordres sterkt til å arbeide for et sammenhengende verneområde.

Nordstifjellet omfatter areal med grøfta myr, som bør restaureres.

Gråura har uheldig arrondering ved flere isolerte enkeltområder, men forslaget fører likevel til en forbedring av det eksisterende verneområdet. Det er svært store verneverdier i Gråura, og det oppfordres sterkt til å arbeide med ytterligere vern.

Nettselskapet anfører at de har anleggs- og områdekonsesjon i deler av Indre Fosen, Rennebu, Oppdal, Heim, Orkland og Ørland kommuner. Nettselskapet har ikke linjenett i Vinjelia, og det eksisterer heller ikke planer om linjeutbygging der.

Tensio TN anfører at de har nettanlegg knyttet til tre av områdene: Engan, Julestrømmen, Meådal. Dette må tas hensyn til i det pågående arbeidet. Tensios nettanlegg er etablert med alle nødvendige rettigheter, som er stedsvarige.

Tensio TN anfører at anlegg tilknyttet Drættvika er nedlagt og erstattet med kabel langs veg.

Aunbakken mikrokraftverk v/Inge Kvaal, (Aunbekkdalen – Hesthølmelan) har via NVE uttalt at rørgata til kraftverket ligger åpent i terrenget, og det hender at trær som faller over gata, må fjernes. I nedre del krysser rørgata bekken, og der er det ei bru som må vedlikeholdes. Oppe ved dam ligger en del utstyr fordi det ikke er veg dit.

7.2. Nasjonale høringsparter

Statens vegvesen anfører til oppstartmeldinga at de som statlig sektormyndighet har et selvstendig ansvar for å koordinere trafikk sikkerhetsarbeidet for å bedre sikkerheten i vegtransporten, og i lys av dette å være en pådriver for at alle aktører bidra til å oppfylle nullvisjonen og nasjonale målsettinger. De har ingen merknader i forbindelse med oppstarten, og viser ellers til Trøndelag fylkeskommune når det gjelder vegforhold forøvrig. Statens vegvesen vil komme med en endelig uttalelse når saken kommer på høring.

Statens vegvesen anfører til høringsforslaget at de ikke har merknader til saken.

Bane NOR er både grunneier og jernbanemyndighet tilknyttet området, og uttaler som jernbanemyndighet til oppstartmeldinga at terrenget ovenfor Meråkerbanen er bratt og at det kan være aktuelt med sikringstiltak i vedrørende erosjon, ras og flom. Det kan bety behov for å fjerne trær, og bestemmelser som tillater slike tiltak.

I uttalelse til høringsforslaget anfører Bane Nord at prosessen i forkant har vært god, og at de er positive til vern av skog innenfor deres eiendommer i Stjørdal og Meråker, og at de ønsker å ivareta stedegen og verdifull natur langs nasjonale jernbanestrekninger.

Foreslått avgrensning ligger ca. 100 meter ovenfor jernbanelinja, og med vilkår om ivaretagelse av jernbanestrekningen i forskriften, så har de ingen merknad til avgrensning.

De krever at forskriften suppleres med følgende ordlyd i § 4: «*Bane Nord har tillatelse til å gjennomføre tiltak innenfor verneområdet som er nødvendig for å sikre at jernbanen ikke utsettes for økt flom, skred og steinsprangfare.*

Ved eventuelle hendelser der samfunnssikkerhet på og ved jernbanestrekningen er vurdert utsatt for akutt fare eller potensiell fare, kan jernbanemyndigheten uten forvarsel utføre nødvendige risikoreduserende arbeider for å unngå skade på og ved jernbanen innenfor verneområdet»

Deler av verneområdet er i NVEs aktsomhetskart for jord- og flomskred registrert med potensiell skredfare. Sagelva, som grenser til området, er flomutsatt. Samhandling med forvaltningsansvarlig for reservatet er viktig for Bane Nord, og de legger til grunn gjensidig varslingsplikt for tiltak som kan ha betydning for sikkerheten på Meråkerbanen.

Norges vassdrags- og energiverk (NVE) har uttalt seg både til høringsforslaget og oppstartmeldinga.

Så langt de kjenner til er det ikke konflikter knyttet til vern av områdene Fokktuva, Storhøla, Heivika, Migan – Korsbekken, Storvikskogen, Julestrømmen, Trøite, Nordstifjellet, Vinjelia, Røsheia, Vuddudalen og Krokvatnet.

De melder at til at Tensio TN AS, Tensio TS AS, Tensio OEV AS, Sunddal energi KF og Nettselskapet AS har områdekonsesjon i foreslåtte verneområder, og at områdekonsesjonærer inkluderes i høringsliste. (Dette ble gjort).

NVE påpeker videre at det er nettanlegg i- eller nært Engan, Hesthølmelan, Meådal, Lunkholmen, Reinåbølet og Drætvik og i utvidelsesområdet av Stavåa og Gråura. De ber om at standardbestemmelser tas inn i verneforskrifter også der nettanlegg ligger nært områdegrensene, dvs også med formuleringen «...kraftanlegg i og inntil området».

Det er kartlagt digitale småkraftverk i områdene Meådal, Lunkholmen og Reinåbølet, samt utvidelsen av Gråura, og ber om at grunneierne orienteres om dette.

Med hensyn til Gråura ble søknad om å bygge ut Svorunden kraftverk avslått grunnet negative virkninger for landskap og biologisk mangfold. I Gråura er det registrert to andre lønnsomme småkraftpotensial, men ut fra tidligere avslag anser NVE det lite sannsynlig at småkraftpotensialet her er i konflikt med vern.

Storvatnet planområde grenser til magasinene Storvatnet og Skjeldelangvatnet. Byggefrist for kraftanlegg knyttet til Storvatnet er utgått. Eksisterende vern grenser til HRV, og det vil ikke være aktuelt å be om høyere HRV i framtida. Det er Småkraft AS som har konsesjon i Skjeldelangvatnet, og de bør inn på adresseliste, hvorvidt det er aktuelt å heve HRV i framtida. Det bør sjekkes om det er privatrettslige forhold i nært reguleringssonen, da det har hendt at grunneier er kompensert inntil 1 meter over HRV.

Vannveien til minikraftverket Skauma ligger i Stavåa, men selve kraftstasjonen stasjonen utenfor. Rennebu Kvikne kraftlag bør stå på adresseliste.

Mikrokraftverkene Aunbekken og Rabb-bekken ligger på hver sin side av Hesthølmelan, og eierne bør underrettes.

Krokvatnet grenser til et tidligere meldingsområde for Røfossheia vindkraftverk, men den planen er lagt bort.

NVE ber deretter om at bestemmelser knyttet til oppgradering og vedlikehold av kraftverket, samt motorferdsel i forbindelse med drift, vedlikehold og akutt utfall, blir inkludert i verneforskriften.

Forsvarsbygg ser ingen konflikt med de aktuelle forslagene, men ber om at det i forskrift til de enkelte verneplaner inntas nødvendige unntaksbestemmelser som ivaretar hensynet til militær operativ virksomhet. De ber også om at det særskilte unntaket for avgang og landing med Forsvarets luftfartøy medtas i forskrift slik at også hensynet til militær luftoperativ virksomhet ivaretas.

Statnett har ikke transmisjonsanlegg eller planer som blir berørt av verneforslaget.

Direktoratet for mineralforvaltning anfører at mineralressurser er ikke-fornybare naturressurser, og at langsiktig forvaltning av disse ressursene er viktig. Dersom ressursene bygges ned eller båndlegges på en annen måte, er de i mange tilfeller utilgjengelig i overskuelig framtid. Mineralressurser representerer store verdier og gi grunnlag for annet næringsliv.

Aunbekkdalen-Hesthølmelan berører grusforekomsten Langfredagnes registrert av NGU. NGU har tidligere vurdert forekomsten til å ha liten betydning og lite aktuell for uttak. DMF vurderer at forekomstens beliggenhet gjør uttaket mindre aktuelt for utnyttelse, men forekomsten kan være egnet som byggeråstoff. Framtidig konsekvens av vern bør redegjøres for.

Meådal berører grusforekomsten Meådal, av NGU tidligere vurdert å ha liten betydning. NGU har vurdert at materialsammensetning og egnethet til teknisk anvendelse bør vurderes nærmere. Det bør redegjøres for konsekvensene for mulig framtidig tilgang på ressursene i forekomsten som følge av vern.

Ved *Gråura* ligger Sliper steinbrudd, som er et steinbrudd av naturstein i drift. Det kan se ut som eksisterende naturreservat ligger ved siden av steinbruddet. DNF anbefaler at eventuelle konsekvenser for steinbruddet redegjøres for.

Riksantikvaren viser til Trøndelag fylkeskommune som høringspart for kulturminneinteresser, og behandler ikke saken.

Kartverket og Språkrådet har begge anførsler til navnesetting, og anfører at navn må være i samsvar med bestemmelsene i lov om stadnavn, med følgende kommentarer. Uttalelsen fra hhv. Kartverket og Språkrådet presenteres sammen i felles tabell:

Område	Navneforslag/kommentar fra Kartverket/Språkrådet
Lonaskogen	Lonskogen
Folldal naturreservat	Folldalen naturreservat
Julestrømmen	Julesstraumen. Storflyen naturreservat kan være et alternativt navn, da området dekker den ene elvebredden av lona Storflyen.
Migan - Korsbekken	Migan og Korsbekken
Engan/Liabogen	Engan og Liabugen. «Bugen» betyr vik i sjø.
Aunbekkdalen - Hesthølmelan	Aunbekkdalen og Hesthølmelan, eventuelt Aunbekken og Hesthølmelan
Lunkholmen	Lunkholmen ligger utenfor området, og annet navn bør vurderes
Drætvik	Drættvika
Stavåa	Reservatet dekker nå deler av elveløpene til både Stavåa og Skauma, og navnet Stavåa og Skauma bør vurderes
Vinjelia	Vinjlia Statsforvalteren bør finne et annet navn, da Vinjlia ligger øst for de foreslåtte områder. De tilhørende eiendommer er Bolia, Sollia og Vinjan.

Gråura naturreservat foreslås utvidet både i Trøndelag og Møre og Romsdal. Forslaget til utvidelse i Møre og Romsdal administreres av Statsforvalteren i Møre og Romsdal, og kjøres parallelt med

prosessen i Trøndelag, og tilrådingen for denne delen er oversendt fra Statsforvalteren i Møre og Romsdal separat.

7.3. Samiske interesser

Sametinget anfører til oppstart at det ikke må konsulteres på dette stadium i prosessen og vil vurdere behov for konsultasjoner senere.

Følgende forhold er av avgjørende betydning for Sametinget for at det kan gis tilslutning til verneforslagene i samiske områder:

- Formålet med vernet må også være å sikre grunnlaget for samisk kultur, herunder reindrift i reindriftsområder.
- Generelt unntak for bruk av beltekjøretøy på snødekt mark i forbindelse med utøvelse av reindrift
- Generelt unntak for skjæring av skohøy, uttak av ris til gammer og uttak av materialer til duodji/tradisjonell samisk husflid
- Generelt unntak for reindriften nødvendige uttak for brensel og for vedlikehold av lovlige oppsatte reingjerder og annet reindriftsutstyr
- Flerårige dispensasjonstillatelser for terrengkjøretøy på barmark og helikopter ved utøvelse av reindrift.
- Bestemmelser om at samiske interesser skal ivaretas ved etablering av forvaltningsordninger.

Sametinget ber om at Statsforvalteren avklarer med berørte reinbeitedistrikt og evt. andre berørte samiske interesseorganisasjoner om behovet for konsultasjoner.

I sin endelige uttalelse anfører Sametinget at det begynner å bli mange verneområder i Trøndelag, og understreker viktigheten av en god og smidig forvaltning som ivaretar de samiske interesser på en god måte, og som gjør at reindriften kan gjennomføres uten hindringer. Sametinget påpeker at dronebruk forekommer i reindriften. Droner er ikke nevnt i forskrift, og forutsetter at man finner løsninger som ivaretar reindriften behov for dronebruk.

Santi sijte anfører i konsultasjon at det er svært viktig at alle verneområder ikke er til hinder for daglig utøvelse av reindriftnæring og samisk kultur, som er tuftet på gammel hevd og sedvane. Det innebærer at bruken skal kunne fortsette som tidligere med de tekniske hjelpemidler reindriften bruker daglig i driften.

Det foreslåtte området i Lunkholmen er viktig som vår, sensommer, høst- og vinterbeite. Santi sijte er sterkt preget av tidligere og daglig pågående inngrep og ferdsel. Tålegrensen er nådd.

Kartene i høringsrapporten bør forbedres, og høringsrapport bør sendes ut i papirutgave.

I formålsparagrafen bør det tilføyes at «området skal kunne brukes til reindrift», som er den største bærebjelken for sørsamisk kultur.

Santi sijte er prinsipielt imot å søke om dispensasjon for barmarkskjøretøy og helikopter, og mener at beskrivelse i distriktsplan og bruksregler er nok.

Det er mange verneområder i Santi sijte, og hvis distriktet ikke får gjennomslag for sitt prinsipielle standpunkt, så må det være en felle søknad for alle verneområder. Det er en uholdbar situasjon å søke for mange verneområder enkeltvis, noe som gir tillatelser av ulik lengde og form.

Åarjel Njaarke reinbeitedistrikt anfører i uttalelse at i henhold til ILO 169. art.14, SP 27 og FNs urfolksdeklarasjon av september 2007, betyr at vern ikke begrenser de samiske rettigheter, men er et vern mot ødeleggelse av naturmangfold forårsaket av kommersielle interesser. Vern skal ikke være til hinder for reindrift, og ved eventuell motstrid skal de folkerettslige bestemmelser vedrørende urfolksretten være gjeldende. Eventuelle begrensninger skal erstattes etter rettslig skjønn.

Distriktets erfaring er at vern øker trafikk i områdene, både av turister, forvaltningsmyndighet og SNO, spesielt på vinter. Dette kan under gitte omstendigheter være uheldig, og de ber om orientering når slikt inntreffer.

De samiske retter bygger på alders tids bruk og sedvane, stadfestet av høyesterett. Distriktet imøteser et forvaltningsregime som legger avgjørende vekt på dette. Regelverket med forskrifter er i utgangspunktet en inngripen i den samiske retten til utnyttelsen av sine beiteområder. På denne bakgrunn kan distriktet ikke søke dispensasjon for sin drift basert på alders tids bruk og sedvane.

På disse betingelser stiller distriktet seg positiv til et verneområde.

5 av 6 sidaandeler i distriktet står bak denne uttalelsen.

Åarjel Njaarke anfører i konsultasjon, at vern på den ene siden kan ivareta reindriftnes ressursgrunnlag, men at vern ikke skal begrense de samiske rettigheter, og ved eventuell motstrid skal de folkerettslige bestemmelser vedrørende urfolksretten gjelde. Reindriften kan ikke forholde seg til et nettverk av ulike forskrifter. Distriktet er i ferd med å utvikle distriktsplan, men påpeker at distriktsplan også iblant har blitt brukt imot dem, bl.a idet reindriftskart ikke er fullstendige. Et eksempel er området Migan- Korsbekken, hvor det er helt konkrete flytteleier ut og inn av området, basert på topografi, og som ikke er på reindriftskartet. Uansett type leiekjøring, til hytter eller i næring, så bør det være dokumentasjon.

Mads Kappfjell, Åarjel Njaarke reinbeitedistrikt, melder på vegne av sin sidaandel, at vern av naturområder er sammenfallende interesser med reindriften, da det ligger i sakens natur at det er av interesse å bevare beitegrunnlaget og det opprinnelige landskapet. Reindrift er en naturbasert næring, som i utgangspunktet reguleres av reinens nedarvede vandringsmønster. Store ytre påvirkninger i form av vann- og vindkraft, vegbygging, hytter og motorferdsel legger beslag på og begrenser beitelandet. Reindriften presses også av rovdyr. Det er bra at formålsparagrafen omfatte bevaring av det samiske naturgrunnlaget, og at vernet dermed anerkjenner og tar hensyn til reindriftnes bruk. De foreslåtte verneområder er brukt reindriften i uminnelige tider på en ansvarlig måte, noe som muliggjør at det kan sikres unik skognatur gjennom varig vern. Gammelskog er viktig for reindrift

Distriktet er delt i to driftsgrupper, og det er ikke fastsatt offentlige grenser mellom gruppene. Områdene beskrives ut fra hans oppfatning om hva som er deres beiteområder.

Lonaskogen: Brukes som beite fra vår til seinhøst.

Engan/Liabugen: Seint høstvinterbeite og vinterbeite.

Fokktuva: Vinterbeite.

Storhøla: Vinterbeite.

Mototrisert ferdsel må regnes med i alle områder.

Det må i vernebestemmelsene tas hensyn til reindriftnes behov for en trygg og ansvarsfull drift.

Det er en prinsipiell holdning at alle unntak i § 7 flyttes til § 4 og § 6, som direkte unntak. Det er unaturlig at deler av den tradisjonelle reindriften skal være søknadspliktig. Drone brukes en del, og sbør inntas som unntak, hvis forvaltningen mener det er nødvendig for å bruke drone.

Fovsen sijte, sørgruppen, anfører i konsultasjon at distriktet er presset av inngrep og mister areal hvert år. Vern er derfor i utgangspunktet positivt, idet reindriften ressursgrunnlag blir ivaretatt. På den andre siden må ikke vern bli til hinder for reindriften. Drætvik ligger i bratt terreng ned mot Trondheimsfjorden, innimellom infrastruktur, og er lite brukt som beiteområde. Distriktet har mistet vesentlig vinterbeite i Storheia, som må betraktes som tapt, og Røsheia er derfor meget aktuelt vinterbeite i framtida. Det betyr at nye flytte- og driftsleier må etableres inn i dette området. Bruk av drone bør være tillatt. Prinsipielt bør alle unntakspunkt i § 7 flyttes til §4 og § 6 som direkte unntak.

Fovsen sijte, nordgruppen, anfører i konsultasjon at området ved Storvatnet/Skjeldelangvatnet inngår i vinterbeite, overveiende med kjøring på snø. Barmarkskjøring kan forekomme. Området ved Krokvatnet er svært viktig, både som høstbeite og vinterbeite, med stor aktivitet, og motorisert ferdsel på barmark, med leier ut og inn i området etter terrengdragene både nordover og sørover. Området ved Nordstifjellet er bratt, med mer sporadisk bruk. Distriktet er presset av rovdyr og sterkt belastet av omfattende vindkraftutbygging. Området bruker droner. Området har for tiden to leiekjørere, noe som er viktig ut fra avstandene i distriktet. Det er mange verneområder i distriktet, og det burde være en felles verneforskrift for disse.

Gasken Laante sijte anfører i konsultasjon at bruk av tørre trær til ved må kunne tillates som unntak, og at det ikke skal være nødvendig å søke på egen virksomhet, som f.eks barmarkskjøring, da det her alltid har vært samisk reindriftsområde. Det er en del positivt med vern, idet vern hindrer inngrep og ivaretar gammel skog med hengelav. Slik skog er viktig som reserve vinterbeite. Det er for mye hytter og veier i reinbeiteområdet, og distriktet ønsker ikke scooterkjøring etter 1. mai. Hvis det blir skjerping av forskrifter, så er det viktig at distriktet får forslag på høring.

Protokoller fra konsultasjoner



Statsforvalteren i Trøndelag

Trööndelagen Staathealtoje

Vår dato:
22.06.2021

Vår ref:
21/1812

Deres dato:

Deres ref:

Protokoll- konsultasjon mellom Statsforvalteren og Åarjel Njaarke sijte - 22.06.2021. Forslag om vern av skogområder.

Mellom Åarjel Njaarke sijte og Statsforvalteren er det den 22.06.2021 avholdt konsultasjon. For Statsforvalteren møtte Eldar Ryan og for Åarjel Njaarke sijte møtte distriktsleder Lars Toven.

Verneforslaget omfatter opprettelse av naturreservatene Engan/Liabogen, Migan – Korsbekken, Heivika, Fokktuva, Storhøla i Namsos kommune og utvidelse av Follidalen naturreservat ved Olatjønna i Høylandet kommune. Areal og forskrifter ble gjennomgått og drøftet.

Distriktet påpeker at vern på den en siden kan ivareta reindriftens ressursgrunnlag mot arealinngrep, men påpeker sine retter i henhold til ILO-konvensjonen 169. art. 14, SP 27 og FNs urfolkdeklarasjon av 2007, som betyr at vern ikke skal begrense de samiske rettigheter. Samiske interesser som reindrift og annen samisk naturbasert næring skal utøves fritt uten restriksjoner fra verneforskriftene. Ved eventuell motstrid skal de folkerettslige bestemmelser vedrørende urfolksretten gjelde.

Reindriften kan ikke forholde seg til et nettverk av ulike forskrifter.

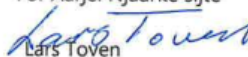
Distriktet er i ferd med å utvikle distriktsplan, men påpeker også at distriktsplan iblant har blitt brukt imot dem. Reindriftskartene er ikke fullstendige. Eksempelvis er området sør for Migan-Korsbekken et viktig vinterbeite, med helt konkrete flytteleier inn og ut av området, basert på topografi. I flytteleia ved Heivika, kan rein kan «flyte» spredt gjennom hele området, mens flytting av samlet flokk vil følge mer åpent terreng langs veien. Uansett typeleiekjøring, til hytter eller i næring, så bør det være dokumentasjon.

Statsforvalteren legger til grunn at vern ikke skal være til hinder for rasjonell reindrift, og at reindrift skal kunne foregå som tidligere.. Statsforvalteren anfører at distriktsplan og forvaltningsplan vil kunne være viktige grunnlag i forvaltningen av området.

For Statsforvalteren


Eldar Ryan

For Åarjel Njaarke sijte


Lars Toven

E-postadresse:
sftipost@statsforvalteren.no Sikker
melding:
www.statsforvalteren.no/melding

Postadresse:
Postboks 2600
7734 Steinkjer

Besøksadresse:
Strandveien 38, Steinkjer
Prinsens gt. 1, Trondheim

Telefon: 74 16 80 00
www.statsforvalteren.no/tj
Org.nr. 974 764 350



Statsforvalteren i Trøndelag
Trööndelagen Staatehaaltoje

Side: 1/2

Vår dato:
22.06.2021

Vår ref:
21/1812

Deres dato:

Deres ref:

Protokoll- konsultasjon mellom Statsforvalteren og Fosen reinbeitedistrikt/Fovsen Njaarke sijte - 28.06.2021. Forslag om vern av skogområder.

Mellom Fovsen Njaarke sijte, nordgruppen, og Statsforvalteren er det den 24.06.2021 avholdt konsultasjon. For Statsforvalteren møtte Eldar Ryan og for Fovsen Njaarke sijte møtte Terje Haugen. Områder og forskrifter ble gjennomgått og drøftet.

- Distriktet anfører at området ved Stovvatnet/Skjeldelangvatnet inngår i vinterbeite, overveiende med kjøring på snø. Det går lei etter fjellkammen/åskammen mellom Stovvatnet og Skjeldelangvatnet. Skjeldelangvatnet er regulert, og har usikker is om vinteren. Barmarkskjøring og helikopter kan forekomme.
- Området ved Krokvatnet er svært viktig, både som høstbeite og vinterbeite, med stor aktivitet, både med hensyn til motorisert ferdsel på barmark og iblant helikopter, med leier ut og inn av området etter terrengdragene både nordover og sørover.
- Området ved Nordstifjellet er bratt, og det er mer sporadisk at det er rein der. Iblant trekker rein dog helt ned til sentrum i Åfjord.
- Sidaen har to for tiden to leiekjørere, en på Momyr og en i Oppland, noe som er viktig ut fra avstandene i området.
- Distriktet har store problemer med rovdyr.
- Distriktet er sterkt belastet av omfattende vindkraftutbygging på Fosen.
- Distriktet bruker droner sporadisk.
- Det er mange verneområder i distriktet, og det burde være en felles verneforskrift, for det er vanskelig å forholde seg til mange ulike forskrifter.

Statsforvalteren legger til grunn at vern ikke skal være til hinder for rasjonell reindrift, og at reindrift skal kunne foregå som tidligere. Forvaltningsplan og distriktsplan vil kunne være et viktig grunnlag for forvaltningen av verneområdene.

For statsforvalteren

For Fovsen sijte, nordgruppen



Protokoll- konsultasjon mellom Statsforvalteren og Fosen reinbeitedistrikt/Fovsen Njaarke sijte - 24.06.2021. Forslag om vern av skogområder – Drætvik og utvidelse av Røsheia naturreservat.

Mellom Fovsen i Njaarke sijte og Statsforvalteren er det den 24.06.2021 avholdt konsultasjon. Deltakere var Eldar Ryan for Statsforvalteren, Leif Arne Jåma for Fovsen Njaarke sijte og plankonsulent Svein Bjørk, Nord-Trøndelag reinbeiteområde.

- Reinbeitedistriktet anfører at de er presset av inngrep og mister areal hvert år. Vern er derfor i utgangspunktet positivt, idet reindriftens ressursgrunnlag blir ivaretatt.
- På den andre siden må ikke vern bli til hinder for reindriften.
- Drætvik ligger i bratt terreng ned mot Trondheimsfjorden, omgitt av infrastruktur og er lite brukt som reinbeiteområde.
- Distriktet har mistet vesentlige vinterbeite i Storheia, som må betraktes som tapt, og således vil Røsheia være meget aktuelt område i framtida.
- Røsheia har gode beiteressurser, bl.a mht. til reinlav.
- Siden Røsheia ikke har blitt brukt systematisk tidligere, vil nye flytte-, drifts- og transportleier måtte etableres, og er foreløpig ikke definert i terreng og på kart.
- I en praktisk arbeidssituasjon hender det at reindriftsutøverne der og da må rydde kvist, kratt og små trær mht. framkommelighet, og ønsker at det skal være tillatt som direkte unntak.
- Bruk av drone i reindriftssammenheng bør være tillatt.
- Punkt om gjerder og samleanlegg av midlertidig karakter bør være i § 4, direkte unntak.
- Prinsipielt mener reindriften at alle unntakspunkt bør være i § 4 (direkte unntak) og ikke i § 7.

Statsforvalteren anfører at vern ikke skal være til hinder for rasjonell reindrift og at reindrift skal kunne foregå som tidligere. Forvaltningsplan og distriktsplan vil kunne være viktige grunnlag i forvaltningen av verneområdene.


Eldar Ryan

for Statsforvalteren



Leif Arne Jåma

for Fovsen Njaarke, sørgruppen



Protokoll: Forslag om vern av Lunkholmen naturreservat – konsultasjon mellom Statsforvalteren og Saanti sijte.

Mellom Saanti sijte og Statsforvalteren er det den 30. juni 2021 avholdt konsultasjon. For Saanti sijte møtte Lars Aage Brandsfjell og for Statsforvalteren møtte Eldar Ryan og Bjørn Rangbru.

Saanti sijte vil innledningsvis understreke at det er svært viktig at alle verneområder, også naturreservater, ikke skal være til hinder for vår daglige utøving av næring og samisk reindriftskultur. Saanti sijte har sterke bruksrettigheter til sine områder, og som tufter på gammel hevd og sedvane. Ved en verning av våre bruksområder skal ikke våre rettigheter bli svekket, og vår bruk ikke bli innskrenket. Det innbefatter også at vår bruk skal kunne fortsette som tidligere med de tekniske hjelpemidler som reindriften bruker til den daglige driften.

Området som er foreslått vernet som naturreservat ligger i Saanti sijte. Saanti sijte er et helårsdistrikt. Det vil si at vi kan beite med rein hele året. Det foreslåtte naturreservatet er viktig vår, sensommer, høst- og vinterbeiter for vår rein.

Saanti sijte er sterkt preget av tidligere store inngrep, og pågående daglige inngrep, og økende ferdsl. Tålegrensen er nådd.

Kartene kan forbedres. Det bør være kartblad som viser foreslåtte verneområder i et større område. Det er utfordrende å finne ut hvor området er. Høringsforslag med kart sendes ut i papir. Det er mer brukervennlig enn kun tilsendt på e-post etc.

I formålsparagrafen står det; «Formålet omfatter også bevaring av det samiske naturgrunnlaget». Det bør tilføyes «at området skal kunne brukes til reindrift», som er den største bærebjelken av den sørsamiske kultur.

Rydding av flyttvei må inn i § 4 generelle unntak fra vernebestemmelsene, slik at det ikke er nødvendig å søke.

Saanti sijte er prinsipielt imot å søke dispensasjon etter § 7 for motorferdsel med barmarkskjøretøy og bruk av helikopter, og at beskrivelse i distriktsplanen og bruksregler er nok.

I Saanti sijte er det mange og ulike former for verneområder. Om Saanti sijte ikke får gjennomslag for prinsipielt standpunkt, og det må søkes dispensasjon, må det være en felles søknad som kan gi felles dispensasjonsmulighet for alle verneområder. Behovet for samordning forsterkes når det er flere forvaltningsmyndigheter for verneområder i reinbeitedistriktet. Det er en uholdbar situasjon for Saanti sijte å søke de ulike verneområdene enkeltvis, noe som gir tillatelser av ulike varighet og form.

Våre interesser må bli ivarettatt i framtidige forvaltningsordninger og forvaltningsplan.

Saanti sijte kommer ikke med noe ytterligere høringsuttalelse, men viser til denne protokollen.

Statsforvalteren legger til grunn at et reservat ikke skal være til hinder for rasjonell reindrift og at reindriften skal kunne foregå som tidligere, og at både forvaltningsplan og reindriftens distriktplan vil kunne være viktige elementer i forvaltningen av området.

For Statsforvalteren

For Saanti sijte



Statsforvalteren i Trøndelag

Tröndelagen Staathealtoje

Vår dato: 2.8.2021
Vår ref.: 2021/1082

Protokoll: Forslag om vern av Aunbekkdalen og Hesthølmelan, Reinåbølet, og Meådal naturreservater – konsultasjon mellom Statsforvalteren og Gaske laante sijte.

Mellom Gaske laante sijte og Statsforvalteren er det den 2. august 2021 avholdt konsultasjon. For Gaske laante sijte møtte Nils Sigvard Danielsen og Lars Tony Danielsen og for Statsforvalteren møtte Eldar Ryan og Bjørn Rangbru.

Høringsforslag og forskrift ble gjennomgått.

Distriktet mener på generelt grunnlag at det må tillates uttak av tørre trær og kvister til ved og brensel. Distriktet bruker mye tørrgran.

Distriktet mener at de ikke skal trenge å søke på egen virksomhet; f. eks. barmarkskjøring og helikopterlanding, da det her alltid har vært samisk reindriftsområde.

Distriktet mener at det er en del positivt med vern da det hindrer inngrep som veier, hyttebygging, snøskuterløyper, og vindkraftverk. Vern av skog kan være viktig for å ivareta gammel skog med hengelav, som er viktig vinterbeite når beitene er låst (blant annet ising).

Distriktet mener at det allerede er for mye hytter og veier i reinbeiteområdet. Det kommer i konflikt med flytteleier til innsamlingsplasser i distriktet. Det blir vanskelig å komme frem. Kirkebyfjellet og Blåstøyten er utsatt. Distriktet ønsker ikke at det kjøres opp skiløyper etter 1. mai, og at det ikke er skuterkjøring etter 1. mai.

Hvis det blir skjerpning (endring) i forskriften er det viktig at distriktet får forslag til endring på høring.

Statsforvalteren legger til grunn at reservatene ikke skal være til hinder for rasjonell reindrift, og at reindriften skal kunne foregå som tidligere, og at både forvaltningsplan og reindriftens distriktplan vil kunne være viktige elementer i forvaltningen av områdene.

For Statsforvalteren

Bjørn Rangbru

Teiletnef
kl. 1405

For Gaske laante sijte

Nils Sigvard Danielsen

Lars Tony Danielsen

8. STATSFORVALTERENS GENERELLE KOMMENTARER

Kommentarene her går på generelle forhold av felles karakter. Forhold vedrørende de enkelte områder, omtales hovedsakelig under hvert enkelt område.

8.1. Omfang og vernebehov

Stortinget vedtok våren 2016 en målsetting på vern av 10% av skogarealet i Norge. Dette er et nivå som har faglig forankring.

Ifølge NINAs evaluering av skogvernet pr 2016 er status for Trøndelag 6,9% vernet av skogarealet, hvorav ca. 4% av den produktive skogen.

Etter vernevedtak i de påfølgende år til og med sommeren 2021, er status for Trøndelag vern av 7,6 % av skogarealet, og 4,7 % av den produktive skogen (rundet av til nærmeste promille).

Denne tilrådningsen omfatter ca 22294 daa nytt verneareal, hvorav ca. 8370 daa er produktiv skog og 14108 daa er totalt skogareal. Dette utgjør henholdsvis 0,083% av skogareal, og herunder 0,081 % av produktivt skogareal i fylket.

Samlet verneomfang, inklusive denne tilrådningsen, er dermed ca. 7,7% av skogareal og ca. 4,8% av produktiv skog i Trøndelag (rundet av til nærmeste promille).

Beregningene er basert på landskogstakseringens anførsel om produktiv skog kombinert med bonitet på AR 5 (tidligere økonomisk kartverk), samt skogtaksering av enkelte areal.

Beregningene baseres seg på den generelle sikkerhetsmargin som finnes ved skogberegninger. Selv om ulike beregningsmetodikker kan gi ulike utslag på enkeltområder, antas at helhetsbildet er tilstrekkelig nøyaktig.

NINA anfører at det er bra dekning av mange skogtyper i høyreliggende områder i tidligere Nord-Trøndelag fylke, og at vernet nå i norddelen av Trøndelag framover bør spisses mer. Her påpekes behov for nytt vern i bl.a. boreal regnskog, kalkskog, bekkekløfter, sumpskog, edellauvskog, gråor-heggeskog, skog i sørboreal og boreonemoral sone, (tempererte lavlandsområder), samt store områder (over 10 km²).

De tilrådte områder ligger innenfor disse kriterier.

8.2. Konsekvenser i forhold til skogbruk og avvirkning

Vern medfører at skogbrukstiltak ikke kan gjennomføres. Stortinget har bedt om at måloppnåelsen for skogvern skal medføre minst mulig konsekvens for avvirkningen. Det blir da en avveining mellom områders verdi og prioritet i vern i forhold til betydning for avvirkningen, både overordnet og sett i forhold til de enkelte områder.

Områder som foreslås, har høy naturverdi. Naturverdier skal også tas hensyn til i det ordinære skogbruket, både etter skogbruksloven og etter næringens PEFC norsk skogstandard. Det vil ofte være overlapp mellom skogbrukets egne miljøregistreringer (MIS) og verneverdier. Det betyr at skogverneforslag kan omfatte områder som likevel ikke hadde blitt avvirket eller avvirket i begrenset grad. Det samme kan gjelde for områder med dårlig driftsnetto på grunn av terreng og avstand.

Den skogbruksmessige verdien er vurdert etter en gradient fra 1-9, etter denne skala: Lav (1-3), middels (4-6), stor (7-9). I helhetsvurderingen er foruten skogvolum og driftsomkostninger, er det lagt til grunn hvor sterke og omfattende biologiske registreringer det er i områdene. I høringsforslaget var det tre områder som hadde verdi stor, Hesthølmelan, Reinåbølet og Lunkholmen

i Stjørdal og Meråker.

Statsforvalteren mener at alle verneforslagene kan presenteres og gjennomføres også med bakgrunn i samfunnsøkonomiske vurderinger knyttet til skogbruk.

8.3. Generelle merknader til høringen

Statsforvalteren noterer seg at Fylkesutvalget generelt er imot frivillig vern av skog, med basis i FNs bærekraftsmål nr. 15, knyttet til skog, og at ressursene burde brukes til å stimulere produksjon og hogst av skog. Statsforvalteren påpeker at FNs bærekraftsmål omfatter både klima og naturmangfold/arts mangfold. Svært mange arter i skog (ca. 1840) og flere skogtyper står på Artsdatabankens rødliste over truede og nær truede arter og naturtyper. Vern av skog i naturtilstand er derfor en vesentlig faktor for å ivareta naturmangfold. Statsforvalteren bemerker at terskel for å takke ja til tilbud er høy mht. miljøkvalitet, og Statsforvalteren takker nei hvis områder ikke er gode nok. For skogeiere kan vern være en god løsning for å realisere økonomiske verdier knyttet til skog som har miljøverdier som uansett må hensyntas, en økonomi som kan investeres i virksomheten på eiendommen for øvrig, herunder skogen. Skogvern bidrar også til å sikre ressursgrunlaget i forhold til samisk kultur og drift., både fordi vern hindrer annen utbygging og fordi gammel skog med lav er viktig reservebeite om vinter.

8.4. Navn på områdene

Statsforvalteren tar forslagene til navn fra Språkrådet og Kartverket til etterretning og vil i hovedsak endre navnene slik de foreslår. Det vises til omtale under hvert område.

8.5. Avgrensning av områdene

Det foreslås mindre justering av grensene for Drættvika og Gråura etter innspill fra grunneier og fremtidig hjemmelshaver. I Stavåa og Skauma tas ut 2 daa som er fremtidig næringsareal i kommuneplanens arealdel. For Krokvatnet er pr. dato en eiendomsgrenselinje uavklart, og forslagsgrensa justeres noe for å unngå dette området.

8.6. Verneforskriftene

Siste vedtak om skogvern er generelt lagt til grunn for forskrifter.

Det er flere forslag til mindre justering av forskrifter for enkeltområder. Etter siste vedtak om skogvern er et punkt vedrørende samiske interesser justert i noen områder. Dette omhandles under det enkelte området i kap. 9., samt kommenteres i kap. 8.7. med hensyn til reindrift.

Statsforvalteren foreslår videre, som omtalt i høringsrapporten, en omformulering hva angår dokumentasjon ved kjøring etter tillatelse. Nåværende standard er i § 6 c), unntak for «Nødvendig bruk av snøscooter på snødekt mark i forbindelse med reindrift. Leiekjørere for reindrift eller reindrifansvarlig må medbringe skriftlig dokumentasjon for avtale med arbeidsgiver». Forholdet til dokumentasjon gjelder likt på begge sider av vernegrensa, dvs. i forhold til motorferdselslovens regelverk. Samtidig vil det også med kjøring etter ulike dispensasjonsbestemmelser i § 6 og § 7 være krav til dokumentasjon under kjøring. Statsforvalteren har derfor gjennom høringen foreslått at andre ledd i §6 c) tas ut og erstattes med følgende formulering plassert under § 7: « For kjøring etter dispensasjon og leiekjøring medbringes dokumentasjon»

8.7. Samiske interesser

Flertallet av områdene ligger i samiske distrikt, mens 3 områder ligger utenom.

Reindriften er en vesentlig bruksinteresse i disse områdene, og er grunnlaget for samisk kultur. Sametinget ber om smidig og god forvaltning mht. samiske interesser, og påpeker problematikken med mange og forskjellige forskrifter, herunder ønske om samordning av forskrifter. Det samme er jevnlig påpekt av samiske distrikt.

Statsforvalteren legger til grunn og forutsetter at opprettelse av- og forvaltning av områdene ikke skal gi reindriften reduserte forutsetninger for rasjonell reindrift i sine distrikt og ikke skal være til hinder for at reindrift skal kunne utøves som tidligere, også bekreftet i foredrag til statsråd desember 2015. Dette innebærer en forvaltning innenfor verneforskriftene i tråd med dette.

Reindrift er en del av samisk kultur og foregår i praksis ute hele året, med en rekke praktiske driftsvurderinger som må tas der og da. Det er mange verneområder, store og små, i samiske driftsområder.

Spørsmålet da er å etablere en struktur (areal, forskrift m/foredrag, samt forvaltningsplan) som på den ene siden ivaretar sårbar biologi og samtidig ivaretar reindriften med forutsigelige forvaltningsrammer. Et vernevedtak består av areal (grense) og forskrift, samtidig som foredraget til statsråd legger føringer for forvaltningen. Forvaltningsplan skal utdype hvordan området skal forvaltes og gi forutsigbarhet for brukerne. Statsforvalteren mener at oppbygging av forskrift jf. tilrådingen, sammen med forvaltningsplan kombinert med reindriftens beskrivelser i distriktsplan og bruksregler, legger grunnlag for dette.

Samiske interesser er ut fra tidligere drøftinger og prosess tatt inn i høringsutkastet hva angår § 1 formålsparagrafen, § 4 om uttak til samisk sløyd mv, § 6 om motorisert ferdsel på snødekt mark, § 7 vedrørende div. forhold, og § 11 om at samiske interesser skal ivaretas i den forvaltningsordning som etableres. Forholdet mellom unntak plassert i § 4 (direkte unntak) og i § 7 (etter søknad), kan være noe forskjellig ut fra størrelse og sårbarhet i områder, gitt at større områder har robusthet i forhold til ordinær samisk virksomhet.

Forslagene berører areal i 6 reinbeitedistrikt/sijte. Det vises til protokoller fra konsultasjoner og de øvrige anmerkninger fra distriktene.

Uttak av virke

Ved- og virkesretten er beskrevet i reindriften som bl.a. uttak av bjørk, busker, einer, vidjer, selvtørrede bartrær (m.v.). For de større områder er samisk uttak av ved, samt materiell for vedlikehold av lovlig oppsatte gjerder, som i vedtaket av juni 2021, lagt til § 4, som direkte unntak, jf. uttalelse fra Sametinget. Statsforvalteren understreker at dette gjelder uttak av brensel for bruk på stedet, ikke vedhogst for å frakte vekk fra området, samt at virke ikke skal tas i kjerneområder, vist i forvaltningsplan. Kjerneområder er konkrete områder med spesielle verdier, avgrenset i høringsrapporter, og registreres som naturtypeområder i naturbase. Dette er dermed kjent kunnskap. Det betyr at uttak av ved, utenom situasjonsbetingede bål, stort sett har aktualitet der reindriften har gjeterhytter.

Størrelsen på de foreslåtte nye områder varierer mye, fra ca. 41 til 4404 daa. Områdene har derfor ulik robusthet i forhold til uttak av ved og virke. Statsforvalteren har gjennom flere år gjennomført omfattende befaringer i kandidat områder for vern, og har god oversikt over situasjonen i områdene på vernetidspunktet. Reingjerder finnes så å si ikke og helt sporadisk i få områder. Behov for ved og virke til vedlikehold av anlegg er ikke stort. Med områder av noen størrelse, og hvor disse forholdene

er vurdert konkret, anser Statsforvalteren det lite problematisk å ha dette punktet i § 4, med henvisning til forvaltningsplan. Statsforvalteren vurderer fortsatt dette som det praktisk fornuftige, både for forvaltningen og for reindriften i området. Sametinget har bedt om at unntaket gjelder alle områder. Statsforvalteren kan ikke anbefale åpning for generell vedhogst i områder som er små. Statsforvalteren antar også, at når områder er små, så er virke for vedhogst lett tilgjengelig nært det aktuelle område.

Et distrikt har anført at tørr gran må komme inn under unntaksbestemmelsene, da de spesielt bruker slike til ved. I reindriften unntak for ved, så gjelder det for bjørk og småvirke. Statsforvalteren anfører at det i verneområdene står ganske få selvtørrede grantrær, men at disse har sin funksjon innenfor biodiversiteten. Systematisk søk etter disse for ved, er derfor uheldig for naturverdiene, og Statsforvalteren anbefaler ikke at dette tillates, og at rammen for ved fortsatt er bjørk.

Midlertidige gjerder

Med hensyn til midlertidige gjerder, så hender det at reindriftstøverne på vinterføre setter opp midlertidige gjerder basert på medbrakt materiell. Statsforvalteren vurderer at slike gjerder faller utenfor forskriften og ikke trengs å omsøkes. Et distrikt har i konsultasjon påpekt at det hender at midlertidig gjerde spontant må settes opp også på barmark, og at dette er situasjoner det ikke kan konkret søkes om i forkant.

Barmarkskjøring

Når det gjelder barmarkskjøring, så kan og vil dette sette vesentlige terrengspor. Mange befaringer gjennomført av Statsforvalteren indikerer imidlertid at dette ikke er noe omfattende problem i skogverneområdene i Trøndelag i forbindelse med reindrift, men spor forekommer (både av reindrift og storvilttransport). Vesentlige spor finnes i disse områdene først og fremst på faste ferdselsleier til og fra boplasser og samlingsplasser. I annen forbindelse (trolig elgjakt), er det observert områder med omfattende spor. Potensialet for spor og terrengskader ved barmarkskjøring er generelt sett betydelig. Enkelte steder er geonett prøvd for å etablere fast underlag, med en viss - men ulik suksess. Omfanget av barmarkskjøring i reindrift begrenser seg også, på grunn av tidsbruk, omkostninger og variert/kupert terreng.

Barmarkskjøringen skal beskrives i distriktsplanen/m bruksregler, jf. reindriftingslovens § 62. Videre skal motorferdsel på barmark etter reindriftingslovens § 23 begrenses mest mulig, og fortrinnsvis foregå etter faste traseer, samt at § 23 også henviser til forskrifter i verneområder. Reindriften er for øvrig ikke statisk, og motorisert transport må foretas i forhold til hvor reinen oppholder seg, og det kan variere ut fra ulike forhold, vær-situasjon, beitesituasjon, forstyrrelser mv.

Sametinget påpeker at barmarkskjøring bør behandles samlet for alle skogverneområder i et distrikt, slik at distriktene slipper å søke på mange områder.

Statsforvalteren forholder seg til at barmarkskjøring bør være innenfor regulering, dvs. § 7, men på en slik måte at dette kan håndteres på flerårsbasis ut fra beskrivelser i distriktsplanen/bruksregler, jf. reindriftingslovens krav. Hvis en distriktsplan da gjenspeiler kravene i reindriftingsloven i beskrivelse av barmarkskjøring, så kan den legges til grunn også for verneområdeforvaltningen, via forvaltningsplan. Det kan være forskjell på områder med hensyn til sårbarhet for kjøring, men ut fra rasjonalitet vil nok kjøring overveiende legges til område med bærekraft. Det betyr at distriktsplanen direkte kan legges til grunn for forvaltning av barmarkskjøringen, og et grunnlag for at verneområder kan behandles mest mulig samlet.

Flyttleier

Flyttleier er tegnet inn på reindriftingskart, men av veldig varierende bredde fra, 30 -300 meter og opp

til flere hundre meter. Dette ut fra terrengets beskaffenhet, vegetasjon og hvordan reinen beveger seg i terrenget. Videre så vil rein også bevege seg i terreng utenom de inntegnede flyttleier, bl.a. avhengig av vær og føre. Reindriften er videre ikke statisk, og det hender at reindriftsutøvere må ta beslutninger der og da, f.eks. å fjerne litt vegetasjon i en kjøre- eller driftstrase, enten det gjelder vindfall som sperrer i en trase, eller at man tar opp øksa og rydder noen kvister eller småvirke. Enkelte steder kan det være ryddet (eksisterende) gater i vegetasjon, men det forekommer i veldig liten utstrekning, og ofte trekker reinen gjennom glissen tresatt mark. Ryddebehovet kan være fra å vedlikeholde gater, til forefallende fjerne litt vegetasjon, flytte på vindfall som sperrer i et flyttområde. Dette temaet egner seg i større områder best å handtere gjennom § 4 og nærmere beskrivelse i forvaltningsplan, mens når det gjelder vindfall legges det i § 4, som i siste vedtak, for alle områder. Når det gjelder små mengder kvist/småvirke så kan det uansett vurderes å gå under terskel for forskrift.

Droner.

Bruk av droner er påpekt fra flere distrikt. Dette er i visse situasjoner et nyttig hjelpemiddel, og distrikter anfører at droner kan være med og begrense barmarkskjøring. De stiller spørsmål om droner og forskrift.

Statsforvalteren anfører at bruk av droner og modellfly likestilles. Så hvis droner eller modellfly ikke er omtalt i forskrift, så kan bruk av droner i utgangspunktet anses som lovlig. Droner kan imidlertid ikke brukes slik at dyr, hi- og reirplasser blir utsatt for unødige forstyrrelser, jf § 3 b).

Samordning av forskrifter

Det er mange verneområder i flere distrikt og verneforskrifter med ulik alder og utforming. Det kan være betydelig forskjell på en forskrift fra førstegangs skogfredning og vedtak som fattes nå. Videre så foregår ofte også noen justering av punkt ved de enkelte års vedtak. Disse endringer har overveiende vært til reindriften «fordel». I tilfeller hvor «gamle» verneområder utvides, så «oppdateres» vanligvis også forskriften, men det pågår ikke noe generelt arbeid for harmonisering av forskrifter. Distriktene uttrykker generelt at det har vanskelig for å forholde seg til et nettverk av forskrifter.

Felles forvaltningsplan for ulike verneområder vil kunne være en løsning for å behjelpe på dette forholdet.

Forvaltningsplan

For verneforslagene som ligger i reinbeitedistrikt så skal det, i hvert fall for områder av litt størrelse, etter § 10 lages forvaltningsplan. Dette er et viktig instrument i forholdet mellom reindrift og verneforvaltningen. Forvaltningsplanen vil også være et instrument for smidig forvaltning, som Sametinget etterlyser.

Oppsummering

Reindrift presses av en rekke arealinngrep og forstyrrelser (hytter, hogst, vindkraft, skogsveger). Urørt beiteland, uforstyrret beiting og gammelskog er viktig for reindriften. Vern vil sikre arealgrunnlaget for reindrift i de områder som vernes. Flere reinbeitedistrikt nevner at arealvern også er et vern av deres ressursgrunnlag, og er derfor positiv til vern.

På den andre siden så mener distriktene at all reindriftsvirksomhet i medhold av reindriftsloven bør ha direkte unntak i forskriftene. Det er således ikke enighet med reinbeitedistriktene om de unntakspunkter som er lagt til § 7, samt uttak av selvtørrede grantrær til ved i forhold til ett distrikt. Det er ikke full enighet med Sametinget om fordeling av unntakspunkter mellom § 4 og § 7.

I forskriftsforslagene er det samiske naturgrunnlaget med i formålsparagrafen (§1), og samiske interesser skal ivaretas i den forvaltningsordning som etableres. Statsforvalteren legger til grunn at reindriften skal kunne foregå rasjonelt på vanlig måte i de aktuelle områder, og distriktsplaner/bruksregler i utgangspunktet kan være en basis i forhold til barmarksferdsel.

Et vern ut fra slike forutsetninger vil ikke redusere, men styrke og sikre arealgrunnlaget for reindrift. Statsforvalteren tilrår verneforslagene, med noe ulike tilpasninger i de større og i de små områdene.

8.8. Foreløpig kommentar i forhold til samferdselslinjer i Stjørdal og Meråker.

Meråker kommune har gått imot vern av Lunkholmen og Reinåbølet ut fra hensyn til oppgradering av Meråkerbanen og E 14.

Med hensyn til Meråkerbanen, så er areal for vern tilbudt av Bane NOR, og grenselinje og forskrifter tilpasses tilbyderen, så Statsforvalteren anser at den saken blir avklart i forhold til Bane NOR.

Når det gjelder E 14, så har den kommet inn på Nasjonal Transportplan med 5 milliarder kroner, med en utbyggingshorisont inntil år 2032. Det er antydnet at Nye Veier får oppdraget, og nye veier har levert en foreløpig skisse på prinsipper for vegstandard og løsninger. Der anføres bl.a behov for 3 tunellføringer. Terrenget på strekningen er delvis trangt, med Stjørdalselva, E 14 og bratt tilliggende terreng innenfor en smal sone. Her er det flere sterke samfunnsmessige hensyn: Elvesonen til Stjørdalselva, å få til god og sikker framkommelighet på E 14, og naturverdier på terrenget innenfor – og spesielt i de områder som nå er forslått for vern.

Tida fram til denne fristen 10 august har vært for knapp for å bearbeide dette, så tilrådning angående denne situasjonen for aktuelle områder i Stjørdal og Meråker ettersendes samlet. Det ligger dog i kortene at i en så stor investering i infrastruktur, så vil tunell kunne være løsning på visse strekninger, som anført i foreløpig prinsippkisse fra Nye Veier, og at kvalitet for elv og natur er faktorer i den forbindelse.

9. DE ENKELTE OMRÅDER

9.1. Folldalen og Lonskogen naturreservat, utvidelse - Høylandet kommune

Areal: 2428 daa (nytt areal), totalt 15113 daa

Skogareal: 1235 daa, derav 840 daa produktivt (nytt skogareal)

Vegetasjonssone: Mellomboreal 80%, nordboreal 20%.

Verdi: Regional

Verneformål

Formålet er å forsterke et naturreservat med rike skoger med kalkpreg. Naturreservatets formål er for øvrig å bevare et område med gammel og lite påvirket skog og spesielt naturtyper som særlig rike skogtyper, edellauvskog, boreal regnskog, skog med kalkpreg, slåttemyr, særlig gammel furuskog, samt arter typisk for disse naturtyper.

Beskrivelse og verdi

Utvidelsesområdet preges av rike skogtyper, bra med dødved og kalkinnslag. Kalk indikeres både gjennom krevende arter som taggbregne, som karstformer, tydelig kalkberg i bekker, samt kilder. Det er flere slåttemyrer i området, uten at alle er registrert nærmere. Området forsterker vernet av Folldalen naturreservat, hvor det fra før er registrert høgstaueskog, alm, bekkekløft, boreal regnskog og kalkinnslag. Som en del av Folldalen er verdi regional - nasjonal. Verdi for området alene er i rapport fra 2008 vurdert til lokal, men oppvurderes til regional etter befaring i 2021 – bla på basis av kalkinnslag

Naturtyper på rødliste i området: Høgstaueskog (NT), slåttemyrer

Utvidelsen dekker opp følgende mangler og prioriteringer i skogvernet: Høgstaueskog, skoger på kalkholdig grunn.

Inngrepsstatus. Planstatus.

Området er LNF-område i kommuneplan. Det er ingen tekniske inngrep i området.

Skogbruksverdi: Middels (4)

Samlet vurdering

Området forsterker Folldalen naturreservat med rike skoger med kalkpreg.

Høringsuttalelser

Kartverket/Språkrådet anfører at navnet bør være Lonskogen, ikke Lonaskogen som i høringsforslaget.

Åarjel Njaarke reinbeitedistrikt anfører i uttalelse og konsultasjon at i henhold til ILO 169. art.14, SP 27 og FNs urfolksdeklarasjon av september 2007, betyr det at vern ikke begrenser de samiske rettigheter, men er et vern mot ødeleggelse av naturmangfold forårsaket av kommersielle interesser. Vern skal ikke være til hinder for reindrift, og ved eventuell motstrid skal de folkerettslige bestemmelser vedrørende urfolksretten være gjeldende. Eventuelle begrensninger skal erstattes etter rettslig skjønn. Distriktet er i ferd med å utvikle distriktsplan, men påpeker at distriktsplan også iblant har blitt brukt imot dem, bl.a idet reindrifskart ikke er fullstendige

Distriktets erfaring er at vern øker trafikk i områdene, både av turister, forvaltningsmyndighet og SNO, spesielt på vinter. Dette kan under gitte omstendigheter være uheldig, og de ber om orientering når slikt inntreffer.

De samiske retter bygger på alders tids bruk og sedvane, stadfestet av høyesterett. Distriktet imøteser et forvaltningsregime som legger avgjørende vekt på dette. Regelverket med forskrifter er i utgangspunktet en inngripen i den samiske retten til utnyttelsen av sine beiteområder. På denne bakgrunn kan distriktet ikke søke dispensasjon for sin drift basert på alders tids bruk og sedvane. Vern kan ivareta reindriftens ressursgrunnlag mot arealinngrep.

På disse betingelser stiller distriktet seg positiv til et verneområde.

5 av 6 sidaandeler i distriktet står bak denne uttalelsen.

Mads Kappfjell, Åarjel Njaarke reinbeitedistrikt, melder på vegne av sin sidaandel, at vern av naturområder er sammenfallende interesser med reindriften, da det ligger i sakens natur at det er av interesse å bevare beitegrunnet og det opprinnelige landskapet. Reindrift er en naturbasert næring, som i utgangspunktet reguleres av reinens nedarvede vandringsmønster. Store ytre påvirkninger i form av vann- og vindkraft, vegbygging, hytter og motorferdsel legger beslag på og begrenser beitelandet. Reindriften presses også av rovdyr. Det er bra at formålsparagrafen omfatte bevaring av det samiske naturgrunnet, og at vernet dermed anerkjenner og tar hensyn til reindriften bruk. De foreslåtte verneområder er brukt reindriften i uminnelige tider på en ansvarlig måte, noe som muliggjør at det kan sikres unik skognatur gjennom varig vern. Gammelskog er viktig for reindrift

Distriktet er delt i to driftsgrupper, og det er ikke fastsatt offentlige grenser mellom gruppene. Områdene beskrives ut fra hans oppfatning om hva som er deres beiteområder.

For Lonskogen anfører han at området brukes som beite fra vår til seinhøst, og at bruk av motoriserte kjøretøy må påregnes.

Det må i vernebestemmelsene tas hensyn til reindriften behov for en trygg og ansvarsfull drift. Det er en prinsipiell holdning at alle unntak i § 7 flyttes til § 4 og § 6, som direkte unntak. Det er unaturlig at deler av den tradisjonelle reindriften skal være søknadspliktig. Drone brukes en del, og bør inntas som unntak, hvis forvaltningen mener det er nødvendig for å bruke drone.

Statsforvalterens kommentar

Med hensyn anføres fra reindriften, så henvises til de generelle kommentarer i kap. 8.7.

Med hensyn til navn så foreslås at Lonskogen tilføyes i navnet, slik at navnet blir Folldalen og Lonskogen naturreservat.

Tilråkning

Statsforvalteren tilrår utvidelse av Folldal naturreservat, jf kommentarer ovenfor.

Forskrift om vern av Folldalen og Lonskogen naturreservat, Høylandet kommune, Nord-Trøndelag

Fastsatt ved kongelig resolusjon med hjemmel i lov 19. juni 2009 nr. 100 om forvaltning av naturens mangfold (naturmangfoldloven) § 34 jf. § 37 og § 62. Fremmet av Klima- og miljødepartementet.

§ 1. (formål)

Formålet med naturreservatet er å bevare et variert område med gammel og lite påvirket skog, som med sin variasjon i form av naturtyper, økosystemer, arter og naturlige økologiske prosesser har særlig betydning for biologisk mangfold. Videre er formålet å bevare truet og sårbar natur som særlig rike skogtyper, edellauvskog, boreal regnskog, skog med kalkpreg, slåttemyr, særlig gammel furuskog og gammel granskog under naturlig dynamikk, samt arter typiske for disse naturtypene.

Det er en målsetting å beholde verneverdiene i mest mulig i urørt tilstand, og eventuelt videreutvikle dem.

Formålet omfatter også bevaring av det samiske naturgrunnlaget.

§ 2. (geografisk avgrensning)

Naturreservatet berører følgende gnr./bnr.: Høylandet kommune: 78/1, 78/4, 78/5, 78/8, 79/2, 105/2

Naturreservatet dekker et totalareal på ca. 15113 daa. Grensene for naturreservatet går fram av kart datert Klima- og miljødepartementet De nøyaktige grensene for naturreservatet skal avmerkes i marka. Knekkpunktene skal koordinatfestes.

Verneforskriften med kart oppbevares i Høylandet kommune, hos Statsforvalteren i Trøndelag, i Miljødirektoratet og i Klima- og miljødepartementet.

§ 3. (vernebestemmelser)

I naturreservatet må ingen foreta noe som forringer verneverdiene angitt i verneformålet.

I naturreservatet gjelder følgende vernebestemmelser:

- a) Vegetasjonen, herunder døde busker og trær, er vernet mot skade og ødeleggelse. Det er forbudt å fjerne planter og sopp inkludert lav eller deler av disse fra reservatet.
- b) Planting eller såing av trær og annen vegetasjon er forbudt.
- c) Dyrelivet, herunder reirplasser og hiområder, er vernet mot skade, ødeleggelse og unødig forstyrrelse. Utsetting av dyr er forbudt.
- d) Det må ikke iverksettes tiltak som kan endre naturmiljøet, som f.eks. oppføring av bygninger, anlegg, gjerder, andre varige eller midlertidige innretninger, parkering av campingvogner, brakker e.l., framføring av luftledninger, jordkabler, kloakkledninger, bygging av veier, drenering eller annen form for tørrlegging, uttak, oppfylling og lagring av masse, utføring av kloakk eller andre konsentrerte forurensningstilførsler, henleggelse av avfall, gjødsling, kalking eller bruk av kjemiske bekjempingsmidler. Forsøpling er forbudt. Opplistingen av tiltak er ikke uttømmende.
- e) Bruk av naturreservatet til større arrangementer er forbudt.

§ 4. (generelle unntak fra vernebestemmelsene)

Vernebestemmelsene i § 3 annet ledd er ikke til hinder for:

- a) Sanking av bær og matsopp.
- b) Jakt, fangst og fiske i samsvar med gjeldende lovverk.
- c) Felling av store rovdyr i samsvar med gjeldende lovverk.
- d) Beiting.
- e) Fjerning av mindre mengder kvist i forbindelse med storviltjakt.
- f) Oppsetting av midlertidige mobile jakttårn i forbindelse med storviltjakt.
- g) Vedlikehold av eksisterende bygninger og andre anlegg og innretninger i henhold til tilstand på vernetidspunktet.
- h) Rydding av eksisterende stier vist i forvaltningsplan, dvs. fjerning av greiner og nedfall over stien.
- i) Skånsomt uttak av småvirke for enkelt friluftsliv og bål på stedet. Tørr gran og tørr furu skal ikke felles.
- j) Utsetting av saltsteiner.
- k) Skjæring av skohøy, uttak av ris til gammer og uttak av materialer til duodji (tradisjonell samisk husflid) og tradisjonelle samiske bruksgjenstander, herunder uttak av rikuler på bjørk. Bestemmelsene gjelder ikke skjæring eller uttak av plantearter som står på den til enhver tid gjeldende norske rødliste eller uttak av særegne vekstformer som rikuler på andre trær enn bjørk.
- l) Reindriftas nødvendige uttak av bjørk og småvirke til brensel på stedet og for vedlikehold av lovlige oppsatte reingjerder og annet reindriftsutstyr, i samsvar med forvaltningsplan. Uttak skal ikke foretas i kjerneområder vist i forvaltningsplan.
- m) Rydding av eksisterende flyttelei eller kjørelei i reindrift, avmerket i forvaltningsplan.

§ 5. (regulering av ferdsel)

All ferdsel skal skje varsomt og ta hensyn til vegetasjon, dyreliv og kulturminner.

I naturreservatet gjelder følgende bestemmelser om ferdsel:

- a) Motorferdsel til lands og til vanns er forbudt, herunder landing og start med luftfartøy.
- b) Sykling er forbudt utenfor eksisterende veier og stier vist i forvaltningsplan.

§ 6. (generelle unntak fra ferdselsbestemmelsene)

Ferdselsbestemmelsene i § 5 er ikke til hinder for gjennomføring av militær operativ virksomhet og tiltak i forbindelse med ambulanse-, politi-, brannvern-, rednings- og oppsynsvirksomhet, samt gjennomføring av skjøtsels- og forvaltningsoppgaver som er bestemt av forvaltningsmyndigheten. Unntaket gjelder ikke øvingsvirksomhet.

Ferdselsbestemmelsene i § 5 annet ledd er ikke til hinder for:

- a) Nødvendig motorferdsel i forbindelse med uttransport av syke og skadde bufe. Kjøretøy som benyttes skal være skånsomt mot markoverflaten. Det skal gis melding til ansvarlig oppsyn for verneområdet i forkant av kjøringen.
- b) Nødvendig uttransport av felt elg, hjort, bjørn og ulv med hest eller lett beltekjøretøy som ikke setter varige spor i terrenget.
- c) Nødvendig bruk av snøscooter på snødekt mark i forbindelse med reindrift.
- d) Landing og start med Forsvarets luftfartøy.

§ 7. (spesifiserte dispensasjonsbestemmelser)

- a) Forvaltningsmyndigheten kan etter søknad gi dispensasjon til:
- b) Nødvendig motorferdsel i forbindelse med øvingsvirksomhet nevnt i § 6 første ledd.

- c) Nødvendig uttransport av felt elg, hjort, bjørn og ulv med annet kjøretøy enn nevnt i § 6 annet ledd b.
- d) Istandsetting, vedlikehold og skjøtsel av kulturminner.
- e) Avgrenset bruk av reservatet for aktiviteter nevnt i § 3 d.
- f) Tiltak i forbindelse med forvaltning av vilt og fisk.
- g) Nødvendig bruk av lett terrengkjøretøy på barmark ved utøvelse av reindrift.
- h) Start og landing med helikopter i forbindelse med reindrift.
- i) Oppføring av gjerder og samleanlegg av midlertidig karakter i forbindelse med reindrift.
- j) Bruk av reservatet i miljøtilpasset reiselivsvirksomhet etter plan godkjent av forvaltningsmyndigheten.
- k) Oppføring av gjerder og samleanlegg for beite.
- l) Uttak av ved til hytter i og ved området, jf. forvaltningsplan.
- m) Gjenoppføring av anlegg eller innretninger som er gått tapt ved brann eller naturskade.
- n) Nødvendig motorferdsel for transport av ved, utstyr og materiell til hytter i området.
- o) Nødvendig motorferdsel i forbindelse med aktiviteter etter § 4 g og j, og § 7 c, e, j, k og l.

For motorisert ferdsel etter dispensasjon og ved leiekjøring medbringes dokumentasjon.

For reindriften kan det gis flerårige tillatelser som koordineres med og tas inn i distriktsplanen i henhold til reindriftsloven.

§ 8. (generelle dispensasjonsbestemmelser)

Forvaltningsmyndigheten kan gjøre unntak fra forskriften dersom det ikke strider mot vernevedtakets formål og ikke kan påvirke verneverdiene nevneverdig, eller dersom sikkerhetshensyn eller hensynet til vesentlige samfunnsinteresser gjør det nødvendig, jf. naturmangfoldloven § 48.

§ 9. (skjøtsel)

Forvaltningsmyndigheten, eller den forvaltningsmyndigheten bestemmer, kan iverksette tiltak or å opprettholde eller oppnå den natur- eller kulturtilstand som er formålet med vernet, jf. naturmangfoldloven § 47.

§ 10. (forvaltningsplan)

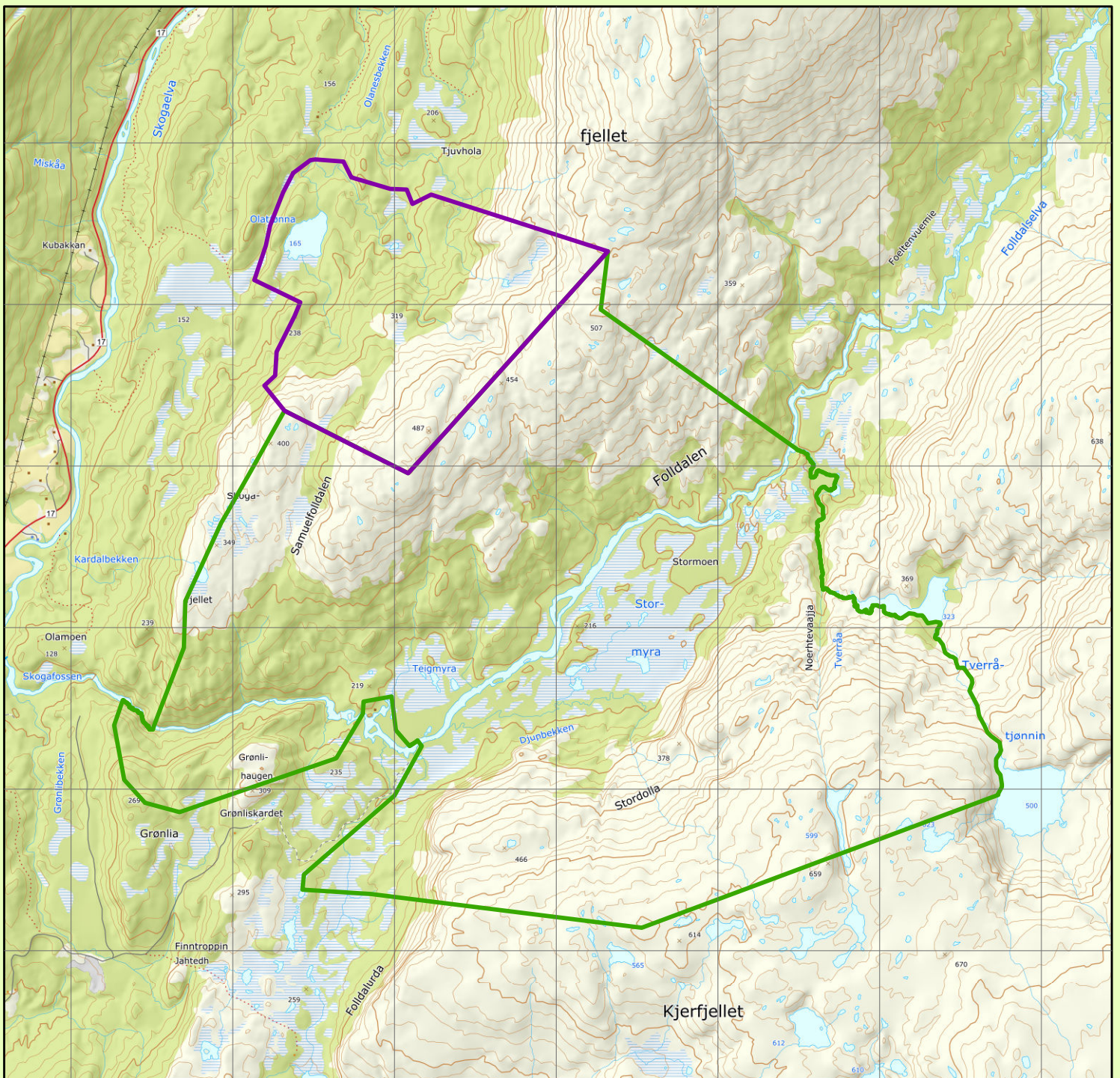
Det skal utarbeides forvaltningsplan med nærmere retningslinjer for forvaltning av naturreservatet. Forvaltningsplanen kan inneholde nærmere retningslinjer for gjennomføring av skjøtsel.

§ 11. (forvaltningsmyndighet)

Miljødirektoratet fastsetter hvem som skal ha forvaltningsmyndighet etter denne forskriften. Samiske interesser skal ivaretas i den forvaltningsordning som etableres.

§ 12. (ikrafttredelse)



Denne forskriften trer i kraft straks. Samtidig oppheves forskrift 15. desember 2017 nr. om vern av Folldal naturreservat, Høylandet kommune, Trøndelag.



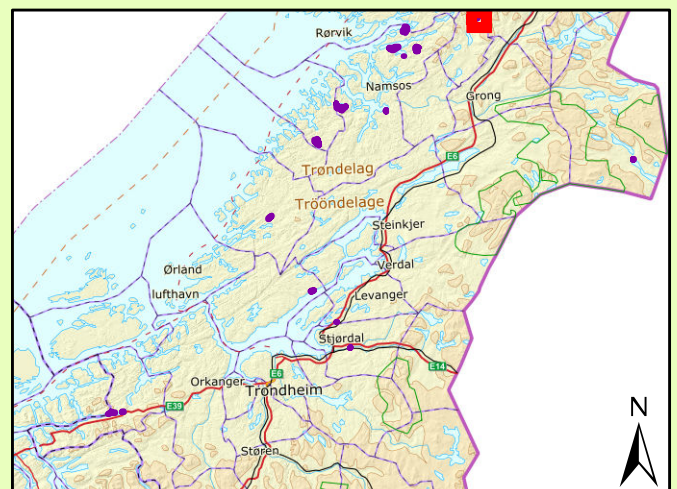
Folldalen og Lonskogen naturreservat

Høylandet kommune

Tegnforklaring

-  Verneforslag
-  Eksisterende naturreservat

Topografisk norgeskart, Kartverket
 Tillatelse NorgeDigitalt
 Rutenett 1 x 1 km
 Målestokk 1: 35000
 Statsforvalteren i Trøndelag august 2021



9.2. Julesstraumen naturreservat, Lierne kommune

Areal: 123 daa

Skogareal: 116 daa, hvorav 116 daa produktiv skog

Vegetasjonssone: Mellomboreal

Verdi: Svært viktig naturtype (A)

Verneformål.

Formålet med naturreservatet er å bevare et område som representerer en bestemt type natur i form av gammel skog under naturlig dynamikk, bl.a sumpskog, med sjeldne og truede arter knyttet til disse skogtyper.

Beskrivelse og verdi

Skogen er overveiende eldre skog av gran, med trær i alder over 200 år, samt noe gammel osp. Det er lite dødved i området. Området har typisk skogstruktur for sjeldne arter som hjelmragg og taigabendellav, som begge lever på tørre kvistkranser på svært gammel gran, på fuktige og skyggefulle steder. Området foreslås vernet nettopp på grunn av dette. Noe sumpskog finnes også.

Naturtyper og arter på rødliste i området: Gammel skog under naturlig dynamikk med truede arter som hjelmragg (CR), taigabendellav (EN).

Området dekker opp følgende mangler og prioriteringer i skogvernet: Skog med sjeldne og truede arter, fuktige skogtyper – sumpskog.

Inngrepsstatus. Planstatus.

Området er LNF-område i kommuneplan. Ingen tekniske inngrep, men grenser til landbasert fiskeoppdrett.

Skogbruksverdi: Liten (3).

Samlet vurdering

Område med sjeldne og truede arter.

Høringsuttalelser

Språkrådet/Kartverket anfører at navnet bør være Julesstraumen. Storflyen naturreservat kan være et alternativt navn, da området dekker den ene elvebredden av Iona Storflyen.

Tensio TN anfører at de har nettanlegg knyttet til tre av områdene: Engan, Julestrømmen, Meådal. Dette må tas hensyn til i det pågående arbeidet. Anlegget tilknyttet Julesstraumen er ikke direkte på området, men på deler av tilgrensende 32/97.

Statsforvalterens kommentar

Området ligger i Låarte reinbeitedistrikt, men helt i utkanten og er marginalt. Distriktet har ikke respondert på henvendelse om eventuell konsultasjon. Med hensyn til reindrift så vises til de generelle kommentarer i kap. 8.7.

Navnet justeres til Julesstraumen, jf. forslaget fra Kartverket/Språkrådet.

Tilrådning

Statsforvalteren tilrår opprettelse av Julesstraumen naturreservat, jf. kommentarene ovenfor.

Forskrift om vern av Julesstraumen naturreservat, Lierne kommune, Trøndelag

Fastsatt ved kongelig resolusjon med hjemmel i lov 19. juni 2009 nr. 100 om forvaltning av naturens mangfold (naturmangfoldloven) § 34, jf. § 37 og § 62. Fremmet av Klima og miljødepartementet.

§ 1. (formål)

Formålet med naturreservatet er å bevare et område som representerer en bestemt type natur i form av gammel skog under naturlig dynamikk, herunder sumpskog. Området har særlig betydning for biologisk mangfold ved at det er leveområde for en rekke sjeldne, sårbare og truede arter knyttet til disse naturtyper.

Det er en målsetting å beholde verneverdiene i mest mulig urørt tilstand, og eventuelt videreutvikle dem.

Formålet omfatter også bevaring av det samiske naturgrunnet.

§ 2. (geografisk avgrensning)

Naturreservatet berører følgende gnr./bnr.: Lierne kommune: 32/96-97

Naturreservatet dekker et totalareal på 123 dekar. Grensene for naturreservatet går fram av kart datert Klima- og miljødepartementet De nøyaktige grensene for naturreservatet skal avmerkes i marka. Knekkpunktene skal koordinatfestes.

Verneforskriften med kart oppbevares i Lierne kommune, hos Statsforvalteren i Trøndelag, i Miljødirektoratet og i Klima- og miljødepartementet.

§ 3. (vernebestemmelser)

I naturreservatet må ingen foreta noe som forringer verneverdiene angitt i verneformålet.

I naturreservatet gjelder følgende vernebestemmelser:

- a) Vegetasjonen, herunder døde busker og trær, er vernet mot skade og ødeleggelse. Det er forbudt å fjerne planter og sopp inkludert lav, eller deler av disse fra reservatet. Planting eller såing av trær og annen vegetasjon er forbudt.
- b) Dyrelivet, herunder reirplasser og hiområder, er vernet mot skade, ødeleggelse og unødig forstyrrelse. Utsetting av dyr er forbudt.
- c) Det må ikke iverksettes tiltak som kan endre naturmiljøet, som f.eks. oppføring av bygninger, anlegg, gjerder, andre varige eller midlertidige innretninger, parkering av campingvogner, brakker e.l., framføring av luftledninger, jordkabler, kloakkledninger, bygging av veier, drenering eller annen form for tørrlegging, uttak, oppfylling eller lagring av masse, utføring av kloakk eller annen form for forurensning, henleggelse av avfall, gjødsling, kalking eller bruk av kjemiske bekjempingsmidler. Forsøpling er forbudt. Opplistingen av tiltak er ikke uttømmende.
- d) Bruk av naturreservatet til større arrangementer er forbudt.
- e) Bålbrenning er forbudt.

§ 4. (generelle unntak fra vernebestemmelsene)

Vernebestemmelsene i § 3 annet ledd er ikke til hinder for:

- a) Sanking av bær og matsopp.
- b) Jakt og fangst i samsvar med gjeldende lovverk.
- c) Felling av store rovdyr i samsvar med gjeldende lovverk.
- d) Beiting.
- e) Fjerning av mindre mengder kvist i forbindelse med storviltjakt.
- f) Oppsetting av midlertidige mobile jakttårn i forbindelse med storviltjakt.

- g) Vedlikehold av eksisterende bygninger og andre anlegg og innretninger i henhold til tilstand på vernetidspunktet.
- h) Rydding av eksisterende stier vist på kart i forvaltningsplan, dvs. fjerning av kvist og nedfall over stiene.
- i) Utsetting av saltsteiner.
- j) Skjæring av skoghøy, uttak av ris til gammer og uttak av materialer til duodji (tradisjonell samisk husflid) og tradisjonelle samiske bruksgjenstander, herunder uttak av rilkuler på bjørk. Bestemmelsene gjelder ikke skjæring eller uttak av plantearter som står på den til enhver tid gjeldende norske rødliste eller uttak av særegne vekstformer som rilkuler på andre trær enn bjørk.
- k) Nødvendig rydding av vindfall i reindriftens eksisterende flyttleier vist på kart i forvaltningsplan, når vindfallet blir liggende igjen i verneområdet.

§ 5. (regulering av ferdsel)

All ferdsel skal skje varsomt og ta hensyn til vegetasjon, dyreliv og kulturminner.

I naturreservatet gjelder følgende bestemmelser om ferdsel:

- a) Motorferdsel til lands og til vanns er forbudt, herunder landing og start med luftfartøy.
- b) Sykling er forbudt utenfor eksisterende veier og stier vist i forvaltningsplan.

§ 6. (generelle unntak fra ferdselsbestemmelsene)

Ferdselsbestemmelsene i § 5 er ikke til hinder for gjennomføring av militær operativ virksomhet og tiltak i forbindelse med ambulanse-, politi-, brannvern-, rednings- og oppsynsvirksomhet, samt gjennomføring av skjøtsels- og forvaltningsoppgaver som er bestemt av forvaltningsmyndigheten. Unntaket gjelder ikke øvingsvirksomhet.

Ferdselsbestemmelsene i § 5 annet ledd er ikke til hinder for:

- a) Nødvendig motorferdsel for uttransport av syke og skadde bufe. Kjøretøy som benyttes skal være skånsomt mot markoverflaten. Det skal gis melding til ansvarlig oppsyn for verneområdet i forkant av kjøring.
- b) Nødvendig uttransport av felt elg, hjort, bjørn og ulv med hest og drag eller lett beltekjøretøy som ikke setter varige spor i terrenget.
- c) Nødvendig bruk av snøscooter på snødekt mark i forbindelse med reindrift..
- d) Landing og start med Forsvarets luftfartøy.

§ 7. (spesifiserte dispensasjonsbestemmelser)

Forvaltningsmyndigheten kan etter søknad gi dispensasjon til:

- a) Nødvendig motorferdsel i forbindelse med øvingsvirksomhet knyttet til formål nevnt i § 6 første ledd.
- b) Nødvendig uttransport av felt elg, hjort, bjørn og ulv med annet kjøretøy enn nevnt i § 6 annet ledd b.
- c) Istandsetting, vedlikehold og skjøtsel av kulturminner.
- d) Avgrenset bruk av reservatet for aktiviteter nevnt i § 3 d.
- e) Tiltak i forbindelse med forvaltning av vilt og fisk.
- f) Oppføring av gjerder og samleanlegg for beite.
- g) Nødvendig bruk av lett terrengkjøretøy på barmark ved utøvelse av reindrift.
- h) Start og landing med helikopter i forbindelse med reindrift.
- i) Oppføring av gjerder og samleanlegg av midlertidig karakter i forbindelse med reindrift.
- j) Reindriftas nødvendige uttak av bjørk og småvirke til brensel på stedet og for vedlikehold av lovlige oppsatte reingjerder og annet reindrifutsutstyr, etter retningslinjer i forvaltningsplan. Uttak skal ikke foretas i naturtypeområder vist i forvaltningsplan.

- k) Nødvendig rydding som ikke faller inn under § 4 bokstav n og annet vedlikehold i reindriftens eksisterende flyttlei og kjøretrase vist på kart i forvaltningsplan.
- l) Bruk av reservatet i miljøtilpasset reiselivsvirksomhet etter plan godkjent av forvaltningsmyndigheten.
- m) Gjenoppføring av bygning og andre anlegg og innretninger som er gått tapt ved brann eller naturskade.
- n) Nødvendig motorferdsel i forbindelse med aktiviteter etter § 4 g, h og i og § 7 c, e, f og m.

For motorisert ferdsel etter dispensasjon og ved leiekjøring medbringes dokumentasjon.

For reindriften kan det gis flerårige tillatelser som koordineres med og tas inn i distriktsplanen i henhold til reindriftsloven.

§ 8. (generelle dispensasjonsbestemmelser)

Forvaltningsmyndigheten kan gjøre unntak fra forskriften dersom det ikke strider mot vernevedtakets formål og ikke kan påvirke verneverdiene nevneverdig, eller dersom sikkerhetshensyn eller hensynet til vesentlige samfunnsinteresser gjør det nødvendig, jf. naturmangfoldloven § 48.

§ 9. (skjøtsel)

Forvaltningsmyndigheten, eller den forvaltningsmyndigheten bestemmer, kan iverksette tiltak for å opprettholde eller oppnå den natur- eller kulturtilstand som er formålet med vernet, jf. naturmangfoldloven § 47.

§ 10. (forvaltningsplan)

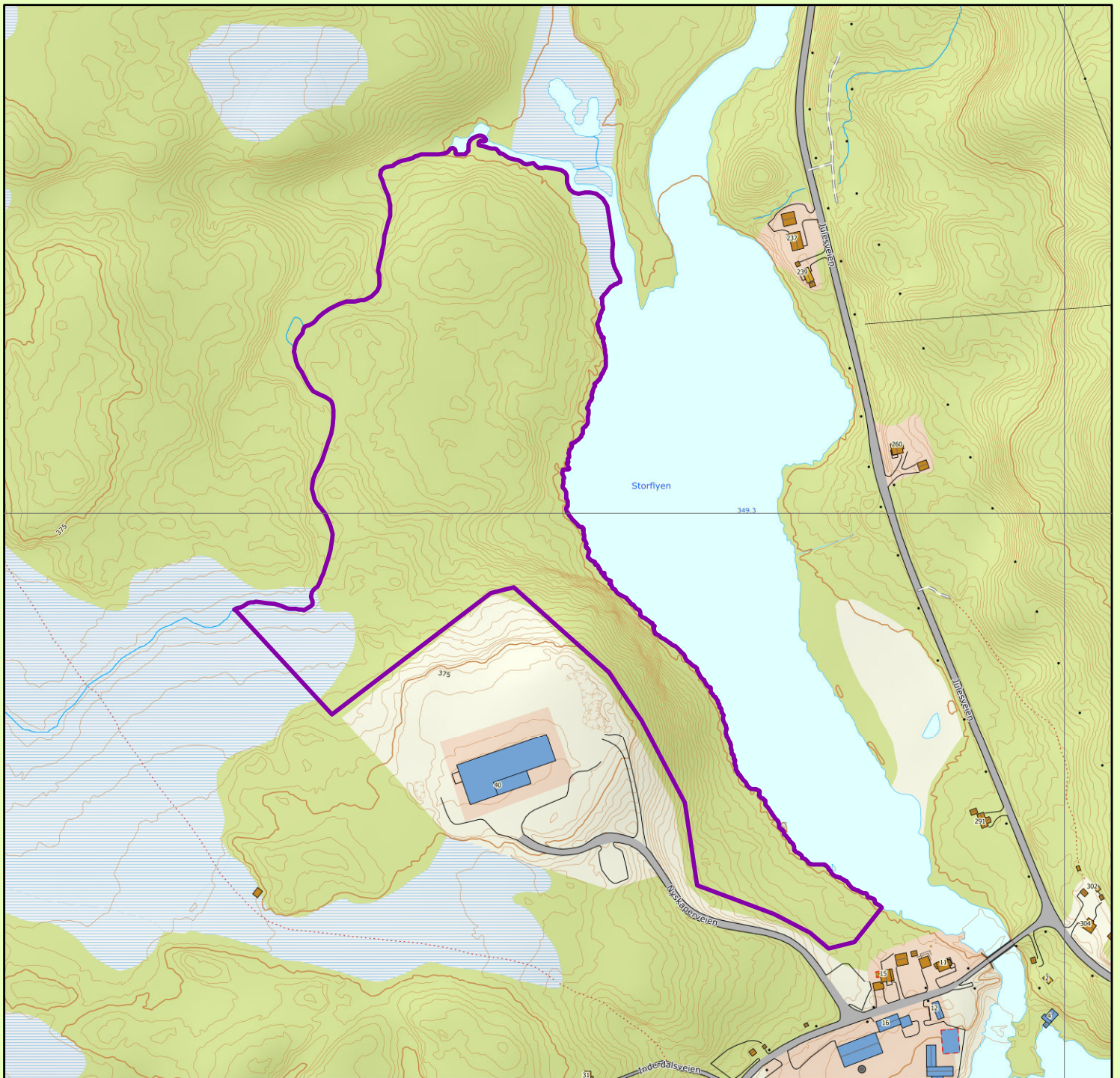
Det skal utarbeides forvaltningsplan med nærmere retningslinjer for forvaltning av naturreservatet.

§ 11. (forvaltningsmyndighet)

Miljødirektoratet fastsetter hvem som skal ha forvaltningsmyndighet etter denne forskriften. Samiske interesser skal ivaretas i den forvaltningsordning som etableres.

§ 12. (ikrafttredelse)


Denne forskriften trer i kraft straks.



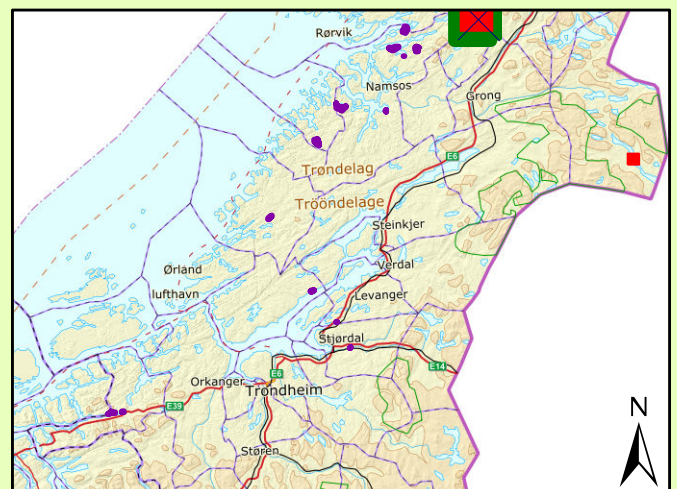
Julesstraumen naturreservat

Lierne kommune

Tegnforklaring

 Verneforslag

Topografisk norgeskart, Kartverket
 Tillatelse NorgeDigitalt
 Rutenett 1 x 1 km
 Målestokk 1: 5000
 Statsforvalteren i Trøndelag august 2021



9.3. Fokktuva naturreservat, Namsos kommune

Areal: 857 daa

Skogareal: 664 daa, hvorav 416 daa produktiv skog

Vegetasjonssone: Mellomboreal

Verdi: Svært viktige naturtype (A).

Verneformål.

Formålet med naturreservatet er å bevare et område som representerer truet og sårbar natur som boreal regnskog og sumpskog, med sjeldne og sårbare arter knyttet til disse naturtyper.

Faglig beskrivelse og verdi

Dette er boreal regnskog i to ravedaler, med et rikt artsmangfold og sjeldne og truede arter. Blant annet er det registrert kystkantlav (EN), trønderringlav (EN), gullprikklav (VU), meldråpelav (VU), granfiltlav (EN) og trådragg (VU). Registrering av gullprikklav er fra 1994, men ble ikke sett ved siste registrering. Kjerneområdene har gode strukturer, men det er relativt lite død ved. Langs bekkene finnes og storbregneskog og rik sumpskog. Det er noe eldre kulturskogen sentralt i området, og som har godt restaureringspotensial for boreal regnskog.

Naturtyper på rødliste: Boreal regnskog (VU), rik sumpskog (EN).

Området dekker opp følgende mangler og prioriteringer i skogvernet: Gammel skog under naturlig dynamikk, med sjeldne og truede arter, boreal regnskog, rik sumpskog.

Inngrepsstatus. Planstatus.

Området er LNF-område i kommuneplan. Det er gammel transport- og driftslei gjennom området, bl.a med klopper.

Skogbruksverdi: Middels (4)

Samlet vurdering

Området er en klassisk boreal regnskog, av den såkalte Namdalstypen i ravedaler, med sjeldne og truede arter, og som inngår i et nettverk av slike i Salen.

Høringsuttalelser

Grunneier har spilt inn traseer på gamle ferdselsleier/veier, som ønskes kunne ryddes/vedlikeholdes i forhold til dagens standard.

Årjel Njaarke reinbeitedistrikt anfører i uttalelse og konsultasjon at i henhold til ILO 169. art.14, SP 27 og FNs urfolksdeklarasjon av september 2007, betyr det at vern ikke begrenser de samiske rettigheter, men er et vern mot ødeleggelse av naturmangfold forårsaket av kommersielle interesser. Vern skal ikke være til hinder for reindrift, og ved eventuell motstrid skal de folkerettslige bestemmelser vedrørende urfolksretten være gjeldende. Eventuelle begrensninger skal erstattes etter rettslig skjønn. Distriktet er i ferd med å utvikle distriktsplan, men påpeker at distriktsplan også iblant har blitt brukt imot dem, bl.a idet reindriftskart ikke er fullstendige

Distriktets erfaring er at vern øker trafikk i områdene, både av turister, forvaltningsmyndighet og SNO, spesielt på vinter. Dette kan under gitte omstendigheter være uheldig, og de ber om orientering når slikt inntreffer.

De samiske retter bygger på alders tids bruk og sedvane, stadfestet av høyesterett. Distriktet imøteser et forvaltningsregime som legger avgjørende vekt på dette. Regelverket med forskrifter er i

utgangspunktet en inngripen i den samiske retten til utnyttelsen av sine beiteområder. På denne bakgrunn kan distriktet ikke søke dispensasjon for sin drift basert på alders tids bruk og sedvane. Vern kan ivareta reindriftens ressursgrunnlag mot arealinngrep.

På disse betingelser stiller distriktet seg positiv til et verneområde.

5 av 6 sidaandeler i distriktet står bak denne uttalelsen.

Mads Kappfjell, Åarjel Njaarke reinbeitedistrikt, melder på vegne av sin sidaandel, at vern av naturområder er sammenfallende interesser med reindriften, da det ligger i sakens natur at det er av interesse å bevare beitegrunnlaget og det opprinnelige landskapet. Reindrift er en naturbasert næring, som i utgangspunktet reguleres av reinens nedarvede vandringsmønstre. Store ytre påvirkninger i form av vann- og vindkraft, vegbygging, hytter og motorferdsel legger beslag på og begrenser beitelandet. Reindriften presses også av rovdyr. Det er bra at formålsparagrafen omfatte bevaring av det samiske naturgrunnlaget, og at vernet dermed anerkjenner og tar hensyn til reindriften. De foreslåtte verneområder er brukt reindriften i uminnelige tider på en ansvarlig måte, noe som muliggjør at det kan sikres unik skognatur gjennom varig vern. Gammelskog er viktig for reindrift

Distriktet er delt i to driftsgrupper, og det er ikke fastsatt offentlige grenser mellom gruppene. Områdene beskrives ut fra hans oppfatning om hva som er deres beiteområder.

For Fokktuva anførere han at området brukes som vinterbeite, og at bruk av motoriserte kjøretøy må påregnes.

Det må i vernebestemmelsene tas hensyn til reindriften behov for en trygg og ansvarsfull drift. Det er en prinsipiell holdning at alle unntak i § 7 flyttes til § 4 og § 6, som direkte unntak. Det er unaturlig at deler av den tradisjonelle reindriften skal være søknadspliktig. Drone brukes en del, og bør inntas som unntak, hvis forvaltningen mener det er nødvendig for å bruke drone.

Statsforvalterens kommentar

Med hensyn til leier/veier, så synes de aktuelle traseer å være upresist inntegnet på mottatt kart, eksempelvis i «rette linjer». §4 h) angående rydding av stier i henhold til forvaltningsplan, kan justeres til «stier/leier». En antar at bruksformålet er ganske smalt, hovedsakelig kanskje uttransport av elg. Leiene bør sjekkes nærmere og legges inn på kart i forvaltningsplan. Hvis leier kan karakteriseres som «anlegg», så gjelder den generell vedlikeholdsparagrafen.

Med hensyn til samiske interesser så henvises generelt til kommentar i kap 8.7.

Tilrådning

Statsforvalteren tilrår opprettelse av Fokktuva naturreservat, jf. kommentarer nevnt ovenfor.

Forskrift om vern av Fokktuva naturreservat, Namsos kommune, Trøndelag

Fastsatt ved kongelig resolusjon med hjemmel i lov 19. juni 2009 nr. 100 om forvaltning av naturens mangfold (naturmangfoldloven) § 34, jf. § 37 og § 62. Fremmet av Klima og miljødepartementet.

§ 1. (formål)

Formålet med naturreservatet er å bevare et område som representerer en bestemt type natur i form av gammel og lite påvirket skog og spesielt naturtypene boreal regnskog og sumpskog. Området har særlig betydning for biologisk mangfold ved at det er leveområde for en rekke sjeldne og sårbare arter knyttet til denne naturtypen.

Det er en målsetting å beholde verneverdiene i mest mulig urørt tilstand, og eventuelt videreutvikle dem.

Formålet omfatter også bevaring av det samiske naturgrunnet.

§ 2. (geografisk avgrensning)

Naturreservatet berører følgende gnr./bnr.: Namsos kommune: 264/1,2.

Naturreservatet dekker et totalareal på 857 dekar. Grensene for naturreservatet går fram av kart datert Klima- og miljødepartementet De nøyaktige grensene for naturreservatet skal avmerkes i marka. Knekkpunktene skal koordinatfestes.

Verneforskriften med kart oppbevares i Namsos kommune, hos Statsforvalteren i Trøndelag, i Miljødirektoratet og i Klima- og miljødepartementet.

§ 3. (vernebestemmelser)

I naturreservatet må ingen foreta noe som forringer verneverdiene angitt i verneformålet.

I naturreservatet gjelder følgende vernebestemmelser:

- a) Vegetasjonen, herunder døde busker og trær, er vernet mot skade og ødeleggelse. Det er forbudt å fjerne planter og sopp inkludert lav, eller deler av disse fra reservatet. Planting eller såing av trær og annen vegetasjon er forbudt.
- b) Dyrelivet, herunder reirplasser og hiområder, er vernet mot skade, ødeleggelse og unødig forstyrrelse. Utsetting av dyr er forbudt.
- c) Det må ikke iverksettes tiltak som kan endre naturmiljøet, som f.eks. oppføring av bygninger, anlegg, gjerder, andre varige eller midlertidige innretninger, parkering av campingvogner, brakker e.l., framføring av luftledninger, jordkabler, kloakkledninger, bygging av veier, drenering eller annen form for tørlegging, uttak, oppfylling eller lagring av masse, utføring av kloakk eller annen form for forurensning, henleggelse av avfall, gjødsling, kalking eller bruk av kjemiske bekjempingsmidler. Forsøpling er forbudt. Opplistingen av tiltak er ikke uttømmende.
- d) Bruk av naturreservatet til større arrangementer er forbudt.

§ 4. (generelle unntak fra vernebestemmelsene)

Vernebestemmelsene i § 3 annet ledd er ikke til hinder for:

- a) Sanking av bær og matsopp.
- b) Jakt og fangst i samsvar med gjeldende lovverk.
- c) Felling av store rovdyr i samsvar med gjeldende lovverk.
- d) Beiting.
- e) Fjerning av mindre mengder kvist i forbindelse med storviltjakt.
- f) Oppsetting av midlertidige mobile jakttårn i forbindelse med storviltjakt.

- g) Vedlikehold av eksisterende bygninger og andre anlegg og innretninger i henhold til tilstand på vernetidspunktet.
- h) Rydding av eksisterende stier/leier vist på kart i forvaltningsplan, dvs. fjerning av kvist og nedfall over stiene.
- i) Utsetting av saltsteiner.
- j) Bålbrenning med medbrakt ved.
- k) Skjæring av skohøy, uttak av ris til gammer og uttak av materialer til duodji (tradisjonell samisk husflid) og tradisjonelle samiske bruksgjenstander, herunder uttak av rilkuler på bjørk. Bestemmelsene gjelder ikke skjæring eller uttak av plantearter som står på den til enhver tid gjeldende norske rødliste eller uttak av særegne vekstformer som rilkuler på andre trær enn bjørk.
- l) Nødvendig rydding av vindfall i reindriftens eksisterende flyttleier vist på kart i forvaltningsplan, når vindfallet blir liggende igjen i verneområdet.

§ 5. (regulering av ferdsel)

All ferdsel skal skje varsomt og ta hensyn til vegetasjon, dyreliv og kulturminner.

I naturreservatet gjelder følgende bestemmelser om ferdsel:

- a) Motorferdsel til lands og til vanns er forbudt, herunder landing og start med luftfartøy.
- b) Sykling er forbudt utenfor eksisterende veier og stier vist i forvaltningsplan.

§ 6. (generelle unntak fra ferdselsbestemmelsene)

Ferdselsbestemmelsene i § 5 er ikke til hinder for gjennomføring av militær operativ virksomhet og tiltak i forbindelse med ambulanse-, politi-, brannvern-, rednings- og oppsynsvirksomhet, samt gjennomføring av skjøtsels- og forvaltningsoppgaver som er bestemt av forvaltningsmyndigheten. Unntaket gjelder ikke øvingsvirksomhet.

Ferdselsbestemmelsene i § 5 annet ledd er ikke til hinder for:

- a) Nødvendig motorferdsel for uttransport av syke og skadde bufe. Kjøretøy som benyttes skal være skånsomt mot markoverflaten. Det skal gis melding til ansvarlig oppsyn for verneområdet i forkant av kjøring.
- b) Nødvendig uttransport av felt elg, hjort, bjørn og ulv med hest og drag eller lett beltekjøretøy som ikke setter varige spor i terrenget.
- c) Nødvendig bruk av snøscooter på snødekt mark i forbindelse med reindrift.
- d) Landing og start med Forsvarets luftfartøy.

§ 7. (spesifiserte dispensasjonsbestemmelser)

Forvaltningsmyndigheten kan etter søknad gi dispensasjon til:

- a) Nødvendig motorferdsel i forbindelse med øvingsvirksomhet knyttet til formål nevnt i § 6 første ledd.
- b) Nødvendig uttransport av felt elg, hjort, bjørn og ulv med annet kjøretøy enn nevnt i § 6 annet ledd b.
- c) Istandsetting, vedlikehold og skjøtsel av kulturminner.
- d) Avgrenset bruk av reservatet for aktiviteter nevnt i § 3 d.
- e) Tiltak i forbindelse med forvaltning av vilt og fisk.
- f) Oppføring av gjerder og samleanlegg for beite.
- g) Nødvendig bruk av lett terrengkjøretøy på barmark ved utøvelse av reindrift.
- h) Start og landing med helikopter i forbindelse med reindrift.
- i) Oppføring av gjerder og samleanlegg av midlertidig karakter i forbindelse med reindrift.
- j) Reindriftas nødvendige uttak av bjørk og småvirke til brensel på stedet og for vedlikehold av lovlige oppsatte reingjerder og annet reindrifutstyr, etter retningslinjer i forvaltningsplan. Uttak skal ikke foretas i naturtypeområder vist i forvaltningsplan.

- k) Nødvendig rydding som ikke faller inn under § 4 bokstav n og annet vedlikehold i reindriftens eksisterende flyttlei og kjøretrase vist på kart i forvaltningsplan.
- l) Bruk av reservatet i miljøtilpasset reiselivsvirksomhet etter plan godkjent av forvaltningsmyndigheten.
- m) Gjenoppføring av bygning og andre anlegg og innretninger som er gått tapt ved brann eller naturskade.
- n) Nødvendig motorferdsel i forbindelse med aktiviteter etter § 4 g, h og i og § 7 c, e, f og m.

For motorisert ferdsel etter dispensasjon og ved leiekjøring medbringes dokumentasjon.

For reindriften kan det gis flerårige tillatelser som koordineres med og tas inn i distriktsplanen i henhold til reindriftsloven.

§ 8. (generelle dispensasjonsbestemmelser)

Forvaltningsmyndigheten kan gjøre unntak fra forskriften dersom det ikke strider mot vernevedtakets formål og ikke kan påvirke verneverdiene nevneverdig, eller dersom sikkerhetshensyn eller hensynet til vesentlige samfunnsinteresser gjør det nødvendig, jf. naturmangfoldloven § 48.

§ 9. (skjøtsel)

Forvaltningsmyndigheten, eller den forvaltningsmyndigheten bestemmer, kan iverksette tiltak for å opprettholde eller oppnå den natur- eller kulturtilstand som er formålet med vernet, jf. naturmangfoldloven § 47.

§ 10. (forvaltningsplan)

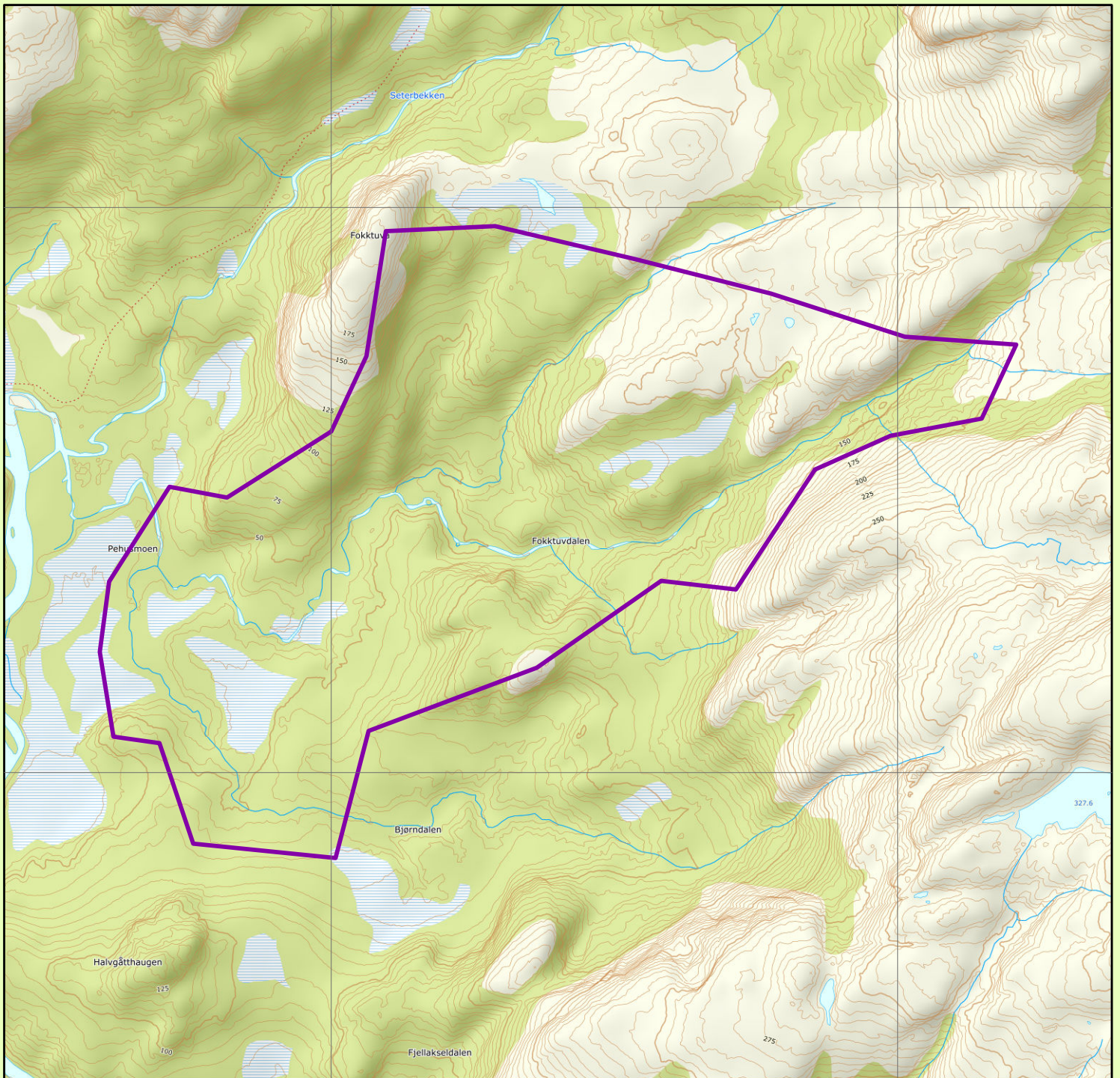
Det skal utarbeides forvaltningsplan med nærmere retningslinjer for forvaltning av naturreservatet.

§ 11. (forvaltningsmyndighet)

Miljødirektoratet fastsetter hvem som skal ha forvaltningsmyndighet etter denne forskriften. Samiske interesser skal ivaretas i den forvaltningsordning som etableres.

§ 12. (ikrafttredelse)


Denne forskriften trer i kraft straks.



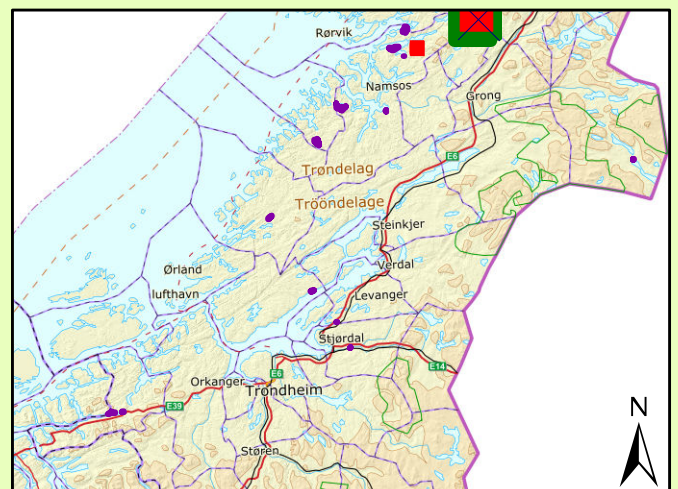
Fokktuva naturreservat

Namsos kommune

Tegnforklaring

 Verneforslag

Topografisk norgeskart, Kartverket
 Tillatelse NorgeDigitalt
 Rutenett 1 x 1 km
 Målestokk 1: 10000
 Statsforvalteren i Trøndelag august 2021



9.4. Storhøla naturreservat, Namsos kommune

Areal: 230 daa.

Skogareal: 212 daa, derav 143 daa produktivt.

Vegetasjonssone: Mellomboreal.

Verdi: Regional **

Verneformål.

Formålet med naturreservatet er å bevare et område som representerer en bestemt type natur i form av boreal regnskog og sumpskog, med sjeldne og sårbare arter knyttet til disse naturtyper.

Beskrivelse og verdi

Området er en klassisk boreal regnskog av Namdalstypen, samt innslag av rik sumpskog og kildeskog. Området har en del rødlistede og krevende arter, bl.a melldråpelav (VU), trøndertustlav (NT) og huldrelav (NT). De mest typiske regnskoglav er dog ikke registrert. Mest spesiell er forekomst av huldrestry (EN). Huldrestry er svært sjelden, og henger i remser på 1-2 meter ned fra greinene. Området har godt utviklingspotensial som boreal regnskog, og inngår i et nettverk av slike områder i Salen.

Naturtyper på rødliste og prioriteringer skogvernet: Boreal regnskog, rik sumpskog.

Inngrepsstatus. Planstatus.

Utvidelsesområdet er LNF-område i kommuneplan. Ingen tekniske inngrep.

Skogbruksverdi: Liten (3).

Samlet vurdering

Boreal regnskog som inngår i et nettverk av slike i Salen.

Høringsuttalelser

Åarjel Njaarke reinbeitedistrikt anfører i uttalelse og konsultasjon at i henhold til ILO 169. art.14, SP 27 og FNs urfolksdeklarasjon av september 2007, betyr det at vern ikke begrenser de samiske rettigheter, men er et vern mot ødeleggelse av naturmangfold forårsaket av kommersielle interesser. Vern skal ikke være til hinder for reindrift, og ved eventuell motstrid skal de folkerettslige bestemmelser vedrørende urfolksretten være gjeldende. Eventuelle begrensninger skal erstattes etter rettslig skjønn. Distriktet er i ferd med å utvikle distriktsplan, men påpeker at distriktsplan også iblant har blitt brukt imot dem, bl.a idet reindriftskart ikke er fullstendige

Distriktets erfaring er at vern øker trafikk i områdene, både av turister, forvaltningsmyndighet og SNO, spesielt på vinter. Dette kan under gitte omstendigheter være uheldig, og de ber om orientering når slikt inntreffer.

De samiske retter bygger på alders tids bruk og sedvane, stadfestet av høyesterett. Distriktet imøteser et forvaltningsregime som legger avgjørende vekt på dette. Regelverket med forskrifter er i utgangspunktet en inngripen i den samiske retten til utnyttelsen av sine beiteområder. På denne bakgrunn kan distriktet ikke søke dispensasjon for sin drift basert på alders tids bruk og sedvane. Vern kan ivareta reindriften ressursgrunnlag mot arealinngrep.

På disse betingelser stiller distriktet seg positiv til et verneområde.

5 av 6 sidaandeler i distriktet står bak denne uttalelsen.

Mads Kappfjell, Åarjel Njaarke reinbeitedistrikt, melder på vegne av sin sidaandel, at vern av naturområder er sammenfallende interesser med reindriften, da det ligger i sakens natur at det er av interesse å bevare beitegrunnet og det opprinnelige landskapet. Reindrift er en naturbasert næring, som i utgangspunktet reguleres av reinens nedarvede vandringsmønstre. Store ytre påvirkninger i form av vann- og vindkraft, vegbygging, hytter og motorferdsel legger beslag på og begrenser beitelandet. Reindriften presses også av rovdyr. Det er bra at formålsparagrafen omfatte bevaring av det samiske naturgrunnet, og at vernet dermed anerkjenner og tar hensyn til reindriften. De foreslåtte verneområder er brukt reindriften i uminnelige tider på en ansvarlig måte, noe som muliggjør at det kan sikres unik skognatur gjennom varig vern. Gammelskog er viktig for reindrift

Distriktet er delt i to driftsgrupper, og det er ikke fastsatt offentlige grenser mellom gruppene. Områdene beskrives ut fra hans oppfatning om hva som er deres beiteområder.

For Storhøla anfører han at området brukes som vinterbeite, og at bruk av motoriserte kjøretøy må påregnes.

Det må i vernebestemmelsene tas hensyn til reindriften for en trygg og ansvarsfull drift. Det er en prinsipiell holdning at alle unntak i § 7 flyttes til § 4 og § 6, som direkte unntak. Det er unaturlig at deler av den tradisjonelle reindriften skal være søknadspliktig. Drone brukes en del, og bør inntas som unntak, hvis forvaltningen mener det er nødvendig for å bruke drone.

Statsforvalterens kommentar

For reindrift henvises til de generelle kommentarer i kap. 8.7.

Tilrådning

Statsforvalteren tilrår opprettelse av Storhøla naturreservat, jf. kommentarer nevnt ovenfor.

Forskrift om vern av Storhøla naturreservat, Namsos kommune, Trøndelag

Fastsatt ved kongelig resolusjon med hjemmel i lov 19. juni 2009 nr. 100 om forvaltning av naturens mangfold (naturmangfoldloven) § 34, jf. § 37 og § 62. Fremmet av Klima og miljødepartementet.

§ 1. (formål)

Formålet med naturreservatet er å bevare et område som representerer en bestemt type natur i form av gammel og lite påvirket skog og spesielt naturtypene boreal regnskog og sumpskog. Området har særlig betydning for biologisk mangfold ved at det er leveområde for en rekke sjeldne og sårbare arter knyttet til denne naturtypen.

Det er en målsetting å beholde verneverdiene i mest mulig urørt tilstand, og eventuelt videreutvikle dem.

Formålet omfatter også bevaring av det samiske naturgrunnet.

§ 2. (geografisk avgrensning)

Naturreservatet berører følgende gnr./bnr.: Namsos kommune: 264/1.2.

Naturreservatet dekker et totalareal på 230 dekar. Grensene for naturreservatet går fram av kart datert Klima- og miljødepartementetDe nøyaktige grensene for naturreservatet skal avmerkes i marka. Knekkpunktene skal koordinatfestes.

Verneforskriften med kart oppbevares i Namsos kommune, hos Statsforvalteren i Trøndelag, i Miljødirektoratet og i Klima- og miljødepartementet.

§ 3. (vernebestemmelser)

I naturreservatet må ingen foreta noe som forringer verneverdiene angitt i verneformålet.

I naturreservatet gjelder følgende vernebestemmelser:

- a) Vegetasjonen, herunder døde busker og trær, er vernet mot skade og ødeleggelse. Det er forbudt å fjerne planter og sopp inkludert lav, eller deler av disse fra reservatet. Planting eller såing av trær og annen vegetasjon er forbudt.
- b) Dyrelivet, herunder reirplasser og hiområder, er vernet mot skade, ødeleggelse og unødig forstyrrelse. Utsetting av dyr er forbudt.
- c) Det må ikke iverksettes tiltak som kan endre naturmiljøet, som f.eks. oppføring av bygninger, anlegg, gjerder, andre varige eller midlertidige innretninger, parkering av campingvogner, brakker e.l., framføring av luftledninger, jordkabler, kloakkledninger, bygging av veier, drenering eller annen form for tørlegging, uttak, oppfylling eller lagring av masse, utføring av kloakk eller annen form for forurensning, henleggelse av avfall, gjødsling, kalking eller bruk av kjemiske bekjempingsmidler. Forsøpling er forbudt. Opplistingen av tiltak er ikke uttømmende.
- d) Bruk av naturreservatet til større arrangementer er forbudt.

§ 4. (generelle unntak fra vernebestemmelsene)

Vernebestemmelsene i § 3 annet ledd er ikke til hinder for:

- a) Sanking av bær og matsopp.
- b) Jakt og fangst i samsvar med gjeldende lovverk.
- c) Felling av store rovdyr i samsvar med gjeldende lovverk.
- d) Beiting.
- e) Fjerning av mindre mengder kvist i forbindelse med storviltjakt.
- f) Oppsetting av midlertidige mobile jakttårn i forbindelse med storviltjakt.

- g) Vedlikehold av eksisterende bygninger og andre anlegg og innretninger i henhold til tilstand på vernetidspunktet.
- h) Rydding av eksisterende stier vist på kart i forvaltningsplan, dvs. fjerning av kvist og nedfall over stiene.
- i) Utsetting av saltsteiner.
- j) Bålbrenning med medbrakt ved.
- k) Skjæring av skohøy, uttak av ris til gammer og uttak av materialer til duodji (tradisjonell samisk husflid) og tradisjonelle samiske bruksgjenstander, herunder uttak av rilkuler på bjørk. Bestemmelsene gjelder ikke skjæring eller uttak av plantearter som står på den til enhver tid gjeldende norske rødliste eller uttak av særegne vekstformer som rilkuler på andre trær enn bjørk.
- l) Nødvendig rydding av vindfall i reindriftens eksisterende flyttleier vist på kart i forvaltningsplan, når vindfallet blir liggende igjen i verneområdet.

§ 5. (regulering av ferdsel)

All ferdsel skal skje varsomt og ta hensyn til vegetasjon, dyreliv og kulturminner.

I naturreservatet gjelder følgende bestemmelser om ferdsel:

- a) Motorferdsel til lands og til vanns er forbudt, herunder landing og start med luftfartøy.
- b) Sykling er forbudt utenfor eksisterende veier og stier vist i forvaltningsplan.

§ 6. (generelle unntak fra ferdselsbestemmelsene)

Ferdselsbestemmelsene i § 5 er ikke til hinder for gjennomføring av militær operativ virksomhet og tiltak i forbindelse med ambulanse-, politi-, brannvern-, rednings- og oppsynsvirksomhet, samt gjennomføring av skjøtsels- og forvaltningsoppgaver som er bestemt av forvaltningsmyndigheten. Unntaket gjelder ikke øvingsvirksomhet.

Ferdselsbestemmelsene i § 5 annet ledd er ikke til hinder for:

- a) Nødvendig motorferdsel for uttransport av syke og skadde bufe. Kjøretøy som benyttes skal være skånsomt mot markoverflaten. Det skal gis melding til ansvarlig oppsyn for verneområdet i forkant av kjøring.
- b) Nødvendig uttransport av felt elg, hjort, bjørn og ulv med hest og drag eller lett beltekjøretøy som ikke setter varige spor i terrenget.
- c) Nødvendig bruk av snøscooter på snødekt mark i forbindelse med reindrift..
- d) Landing og start med Forsvarets luftfartøy.

§ 7. (spesifiserte dispensasjonsbestemmelser)

Forvaltningsmyndigheten kan etter søknad gi dispensasjon til:

- a) Nødvendig motorferdsel i forbindelse med øvingsvirksomhet knyttet til formål nevnt i § 6 første ledd.
- b) Nødvendig uttransport av felt elg, hjort, bjørn og ulv med annet kjøretøy enn nevnt i § 6 annet ledd b.
- c) Istandsetting, vedlikehold og skjøtsel av kulturminner.
- d) Avgrenset bruk av reservatet for aktiviteter nevnt i § 3 d.
- e) Tiltak i forbindelse med forvaltning av vilt og fisk.
- f) Oppføring av gjerder og samleanlegg for beite.
- g) Nødvendig bruk av lett terrengkjøretøy på barmark ved utøvelse av reindrift.
- h) Start og landing med helikopter i forbindelse med reindrift.
- i) Oppføring av gjerder og samleanlegg av midlertidig karakter i forbindelse med reindrift.
- j) Reindriftas nødvendige uttak av bjørk og småvirke til brensel på stedet og for vedlikehold av lovlige oppsatte reingjerder og annet reindrifutstyr, etter retningslinjer i forvaltningsplan. Uttak skal ikke foretas i naturtypeområder vist i forvaltningsplan.

- k) Nødvendig rydding som ikke faller inn under § 4 bokstav n og annet vedlikehold i reindriftens eksisterende flyttlei og kjøretrase vist på kart i forvaltningsplan.
- l) Bruk av reservatet i miljøtilpasset reiselivsvirksomhet etter plan godkjent av forvaltningsmyndigheten.
- m) Gjenoppføring av bygning og andre anlegg og innretninger som er gått tapt ved brann eller naturskade.
- n) Nødvendig motorferdsel i forbindelse med aktiviteter etter § 4 g, h og i og § 7 c, e, f og m.

For motorisert ferdsel etter dispensasjon og ved leiekjøring medbringes dokumentasjon.

For reindriften kan det gis flerårige tillatelser som koordineres med og tas inn i distriktsplanen i henhold til reindriftsloven.

§ 8. (generelle dispensasjonsbestemmelser)

Forvaltningsmyndigheten kan gjøre unntak fra forskriften dersom det ikke strider mot vernevedtakets formål og ikke kan påvirke verneverdiene nevneverdig, eller dersom sikkerhetshensyn eller hensynet til vesentlige samfunnsinteresser gjør det nødvendig, jf. naturmangfoldloven § 48.

§ 9. (skjøtsel)

Forvaltningsmyndigheten, eller den forvaltningsmyndigheten bestemmer, kan iverksette tiltak for å opprettholde eller oppnå den natur- eller kulturtilstand som er formålet med vernet, jf. naturmangfoldloven § 47.

§ 10. (forvaltningsplan)

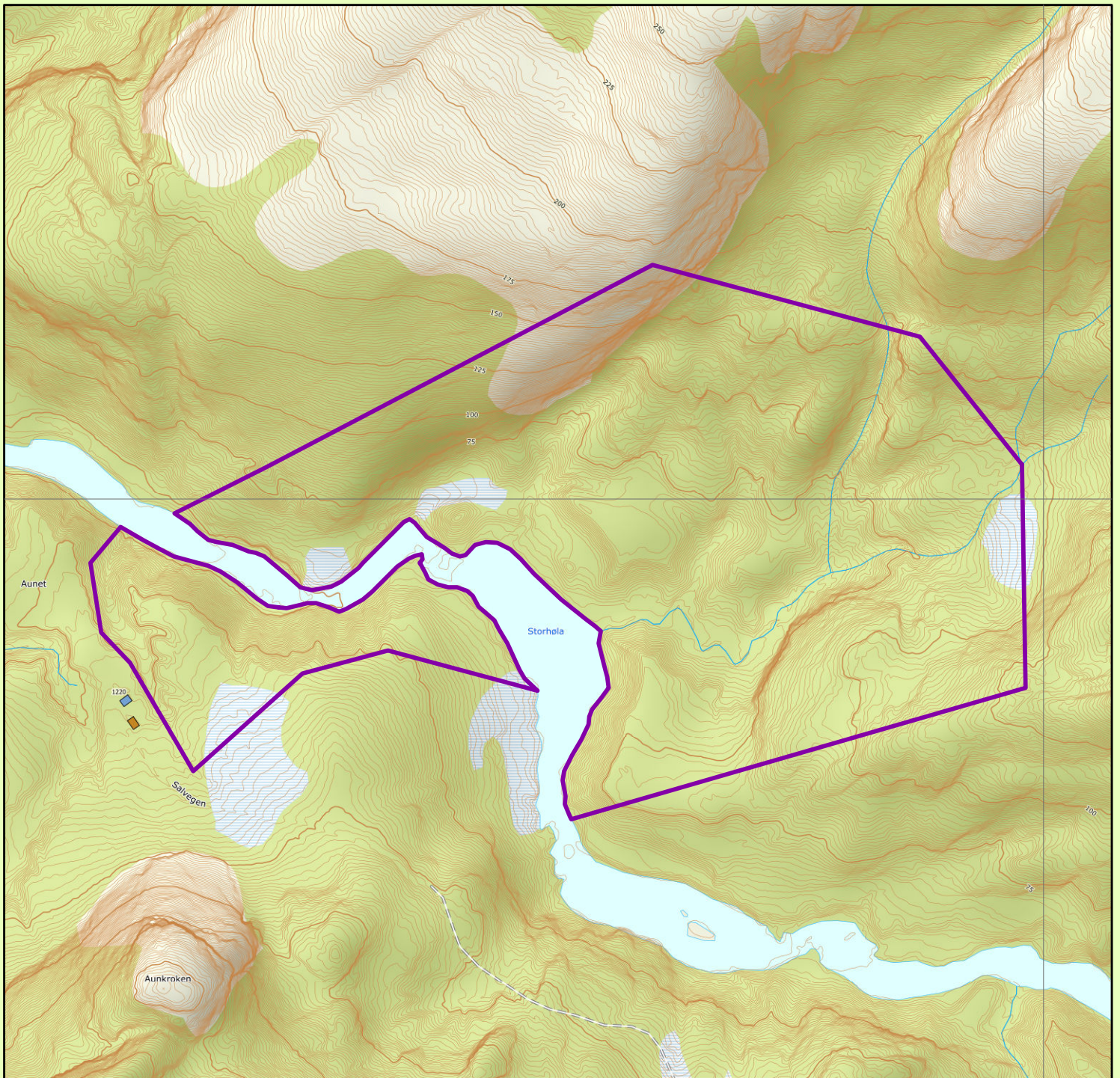
Det skal utarbeides forvaltningsplan med nærmere retningslinjer for forvaltning av naturreservatet.

§ 11. (forvaltningsmyndighet)

Miljødirektoratet fastsetter hvem som skal ha forvaltningsmyndighet etter denne forskriften. Samiske interesser skal ivaretas i den forvaltningsordning som etableres.

§ 12. (ikrafttredelse)


Denne forskriften trer i kraft straks.



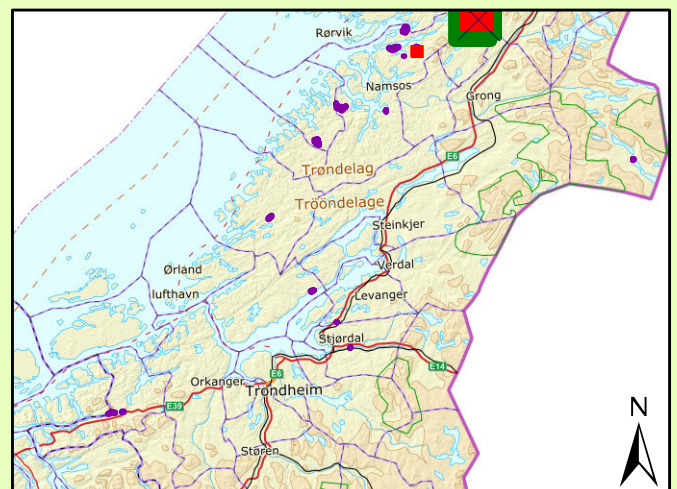
Storhøla naturreservat

Namsos kommune

Tegnforklaring

 Verneforslag

Topografisk norgeskart, Kartverket
 Tillatelse NorgeDigitalt
 Rutenett 1 x 1 km
 Målestokk 1: 5000
 Statsforvalteren i Trøndelag august 2021



9.5. Heivika naturreservat, Namsos kommune

Areal: 41 daa

Skogareal: 31 daa, hvorav 17 daa produktivt.

Vegetasjonssone: Mellomboreal.

Verdi: Regional, **.

Verneformål.

Formålet med naturreservatet er å bevare et område som representerer en bestemt type natur i form av boreal regnskog og sumpskog, med sjeldne og sårbare arter knyttet til disse naturtyper.

Beskrivelse og verdi

Heivika er en typisk boreal regnskog av namdalstypen. Skogen har varierende alder, hvorav granskogen er halvgammel i alder på ca. 120 år, med enkelttrær på rundt 200 år. Området har svært gode strukturer sentralt langs bekken, og det er funnet regnskogarter som gullprikklav (VU) og kystkantlav (EN). Området har også intermedier til svak kalkrik myr- og sumpskogmark. Området er lite, men fremmes på grunn av gode strukturer, sjeldne arter og fordi det inngår i et nettverk av områder med boreal regnskog i Salen.

Naturtyper på rødliste og prioriteringer i skogvernet: Boreal regnskog, noe sumpskog.

Inngrepsstatus. Planstatus.

Det er noe grøftet myr og plantet granskog i ytterkanter av området.

Skogbruksverdi: Middels (4).

Samlet vurdering

Boreal regnskog av namdalstypen, som inngår i et nettverk av slike i Salen.

Høringsuttalelser

NTNU Vitenskapsmuseet stiller seg i hovedsak positiv til alle verneforslagene, som vil sikre viktige naturverdier i Trøndelag. Samtidig viser verneforslaget svakhetene ved frivillig vern, ved mange grenser følger eiendomsgrenser og ikke økologisk avgrensning, noe som kan medføre svært dårlig arrondering og at områder blir sårbare for inngrep.

NTNU savner mer beskrivelse av behov og strategier for skjøtsel i de forslåtte områder. Det gjelder f.eks i forhold til grøfta myr, plantefelt i områder, at enkelte områder inneholder slåttemyr f.eks.

Heivika grenser til grøfta areal, som har innvirkning inn i verneområdet, og arealet fram til vegen i vest bør tas med. Det er uheldig at området ikke går ned til Salsvatnet. Området er så lite at dette i seg selv kan true verneverdiene.

Årjel Njaarke reinbeitedistrikt anfører i uttalelse og konsultasjon at i henhold til ILO 169. art.14, SP 27 og FNs urfolksdeklarasjon av september 2007, betyr det at vern ikke begrenser de samiske rettigheter, men er et vern mot ødeleggelse av naturmangfold forårsaket av kommersielle interesser. Vern skal ikke være til hinder for reindrift, og ved eventuell motstrid skal de folkerettslige bestemmelser vedrørende urfolksretten være gjeldende. Eventuelle begrensninger skal erstattes etter rettslig skjønn. Distriktet er i ferd med å utvikle distriktsplan, men påpeker at distriktsplan også iblant har blitt brukt imot dem, bl.a idet reindriftskart ikke er fullstendige

Distriktets erfaring er at vern øker trafikk i områdene, både av turister, forvaltningsmyndighet og SNO, spesielt på vinter. Dette kan under gitte omstendigheter være uheldig, og de ber om orientering når slikt inntreffer.

De samiske retter bygger på alders tids bruk og sedvane, stadfestet av høyesterett. Distriktet imøteser et forvaltningsregime som legger avgjørende vekt på dette. Regelverket med forskrifter er i utgangspunktet en inngripen i den samiske retten til utnyttelsen av sine beiteområder. På denne bakgrunn kan distriktet ikke søke dispensasjon for sin drift basert på alders tids bruk og sedvane. Vern kan ivareta reindriftens ressursgrunnlag mot arealinngrep.

På disse betingelser stiller distriktet seg positiv til et verneområde.

5 av 6 sidaandeler i distriktet står bak denne uttalelsen.

Mads Kappfjell, Åarjel Njaarke reinbeitedistrikt, melder på vegne av sin sidaandel, at vern av naturområder er sammenfallende interesser med reindriften, da det ligger i sakens natur at det er av interesse å bevare beitegrunnlaget og det opprinnelige landskapet. Reindrift er en naturbasert næring, som i utgangspunktet reguleres av reinens nedarvede vandringsmønster. Store ytre påvirkninger i form av vann- og vindkraft, vegbygging, hytter og motorferdsel legger beslag på og begrenser beitelandet. Reindriften presses også av rovdyr. Det er bra at formålsparagrafen omfatte bevaring av det samiske naturgrunnlaget, og at vernet dermed anerkjenner og tar hensyn til reindriften bruk. De foreslåtte verneområder er brukt reindriften i uminnelige tider på en ansvarlig måte, noe som muliggjør at det kan sikres unik skognatur gjennom varig vern. Gammelskog er viktig for reindrift

Distriktet er delt i to driftsgrupper, og det er ikke fastsatt offentlige grenser mellom gruppene. Områdene beskrives ut fra hans oppfatning om hva som er deres beiteområder.

Det må i vernebestemmelsene tas hensyn til reindriften behov for en trygg og ansvarsfull drift. Det er en prinsipiell holdning at alle unntak i § 7 flyttes til § 4 og § 6, som direkte unntak. Det er unaturlig at deler av den tradisjonelle reindriften skal være søknadspliktig. Drone brukes en del, og bør inntas som unntak, hvis forvaltningen mener det er nødvendig for å bruke drone.

Statsforvalterens kommentar og tilrådning.

Statsforvalteren er enig i at området er så lite at det i seg selv kan være en trussel, men området er med på grunn av gode strukturer og at området inngår i et nettverk med relativt nærliggende områder av samme naturtype. Med hensyn til avgrensningen, så er det overveiende etter tilbud fra grunneier.

For reindrift vises til generelle kommentarer i kap . 8.7.

Forskrift om vern av Heivika naturreservat, Namsos kommune, Trøndelag

Fastsatt ved kongelig resolusjon med hjemmel i lov 19. juni 2009 nr. 100 om forvaltning av naturens mangfold (naturmangfoldloven) § 34, jf. § 37 og § 62. Fremmet av Klima og miljødepartementet.

§ 1. (formål)

Formålet med naturreservatet er å bevare et område som representerer en bestemt type natur i form av gammel og lite påvirket skog og spesielt naturtypene boreal regnskog og sumpskog. Området har særlig betydning for biologisk mangfold ved at det er leveområde for en rekke sjeldne og sårbare arter knyttet til denne naturtypen.

Det er en målsetting å beholde verneverdiene i mest mulig urørt tilstand, og eventuelt videreutvikle dem.

Formålet omfatter også bevaring av det samiske naturgrunnet.

§ 2. (geografisk avgrensning)

Naturreservatet berører følgende gnr./bnr.: Namsos kommune: 264/1.2.

Naturreservatet dekker et totalareal på 41 dekar. Grensene for naturreservatet går fram av kart datert Klima- og miljødepartementet De nøyaktige grensene for naturreservatet skal avmerkes i marka. Knekkpunktene skal koordinatfestes.

Verneforskriften med kart oppbevares i Namsos kommune, hos Statsforvalteren i Trøndelag, i Miljødirektoratet og i Klima- og miljødepartementet.

§ 3. (vernebestemmelser)

I naturreservatet må ingen foreta noe som forringer verneverdiene angitt i verneformålet.

I naturreservatet gjelder følgende vernebestemmelser:

- a) Vegetasjonen, herunder døde busker og trær, er vernet mot skade og ødeleggelse. Det er forbudt å fjerne planter og sopp inkludert lav, eller deler av disse fra reservatet. Planting eller såing av trær og annen vegetasjon er forbudt.
- b) Dyrelivet, herunder reirplasser og hiområder, er vernet mot skade, ødeleggelse og unødig forstyrrelse. Utsetting av dyr er forbudt.
- c) Det må ikke iverksettes tiltak som kan endre naturmiljøet, som f.eks. oppføring av bygninger, anlegg, gjerder, andre varige eller midlertidige innretninger, parkering av campingvogner, brakker e.l., framføring av luftledninger, jordkabler, kloakkledninger, bygging av veier, drenering eller annen form for tørlegging, uttak, oppfylling eller lagring av masse, utføring av kloakk eller annen form for forurensning, henleggelse av avfall, gjødsling, kalking eller bruk av kjemiske bekjempingsmidler. Forsøpling er forbudt. Opplistingen av tiltak er ikke uttømmende.
- d) Bruk av naturreservatet til større arrangementer er forbudt.

§ 4. (generelle unntak fra vernebestemmelsene)

Vernebestemmelsene i § 3 annet ledd er ikke til hinder for:

- a) Sanking av bær og matsopp.
- b) Jakt og fangst i samsvar med gjeldende lovverk.
- c) Felling av store rovdyr i samsvar med gjeldende lovverk.
- d) Beiting.
- e) Fjerning av mindre mengder kvist i forbindelse med storviltjakt.
- f) Oppsetting av midlertidige mobile jakttårn i forbindelse med storviltjakt.

- g) Vedlikehold av eksisterende bygninger og andre anlegg og innretninger i henhold til tilstand på vernetidspunktet.
- h) Rydding av eksisterende stier vist på kart i forvaltningsplan, dvs. fjerning av kvist og nedfall over stiene.
- i) Utsetting av saltsteiner.
- j) Bålbrenning med medbrakt ved.
- k) Skjæring av skohøy, uttak av ris til gammer og uttak av materialer til duodji (tradisjonell samisk husflid) og tradisjonelle samiske bruksgjenstander, herunder uttak av rilkuler på bjørk. Bestemmelsene gjelder ikke skjæring eller uttak av plantearter som står på den til enhver tid gjeldende norske rødliste eller uttak av særegne vekstformer som rilkuler på andre trær enn bjørk.
- l) Nødvendig rydding av vindfall i reindriftens eksisterende flyttleier vist på kart i forvaltningsplan, når vindfallet blir liggende igjen i verneområdet.

§ 5. (regulering av ferdsel)

All ferdsel skal skje varsomt og ta hensyn til vegetasjon, dyreliv og kulturminner.

I naturreservatet gjelder følgende bestemmelser om ferdsel:

- a) Motorferdsel til lands og til vanns er forbudt, herunder landing og start med luftfartøy.
- b) Sykling er forbudt utenfor eksisterende veier og stier vist i forvaltningsplan.

§ 6. (generelle unntak fra ferdselsbestemmelsene)

Ferdselsbestemmelsene i § 5 er ikke til hinder for gjennomføring av militær operativ virksomhet og tiltak i forbindelse med ambulanse-, politi-, brannvern-, rednings- og oppsynsvirksomhet, samt gjennomføring av skjøtsels- og forvaltningsoppgaver som er bestemt av forvaltningsmyndigheten. Unntaket gjelder ikke øvingsvirksomhet.

Ferdselsbestemmelsene i § 5 annet ledd er ikke til hinder for:

- a) Nødvendig motorferdsel for uttransport av syke og skadde bufe. Kjøretøy som benyttes skal være skånsomt mot markoverflaten. Det skal gis melding til ansvarlig oppsyn for verneområdet i forkant av kjøring.
- b) Nødvendig uttransport av felt elg, hjort, bjørn og ulv med hest og drag eller lett beltekjøretøy som ikke setter varige spor i terrenget.
- c) Nødvendig bruk av snøscooter på snødekt mark i forbindelse med reindrift.
- d) Landing og start med Forsvarets luftfartøy.

§ 7. (spesifiserte dispensasjonsbestemmelser)

Forvaltningsmyndigheten kan etter søknad gi dispensasjon til:

- a) Nødvendig motorferdsel i forbindelse med øvingsvirksomhet knyttet til formål nevnt i § 6 første ledd.
- b) Nødvendig uttransport av felt elg, hjort, bjørn og ulv med annet kjøretøy enn nevnt i § 6 annet ledd b.
- c) Istandsetting, vedlikehold og skjøtsel av kulturminner.
- d) Avgrenset bruk av reservatet for aktiviteter nevnt i § 3 d.
- e) Tiltak i forbindelse med forvaltning av vilt og fisk.
- f) Oppføring av gjerder og samleanlegg for beite.
- g) Nødvendig bruk av lett terrengkjøretøy på barmark ved utøvelse av reindrift.
- h) Start og landing med helikopter i forbindelse med reindrift.
- i) Oppføring av gjerder og samleanlegg av midlertidig karakter i forbindelse med reindrift.
- j) Reindriftas nødvendige uttak av bjørk og småvirke til brensel på stedet og for vedlikehold av lovlige oppsatte reingjerder og annet reindrifutstyr, etter retningslinjer i forvaltningsplan. Uttak skal ikke foretas i naturtypeområder vist i forvaltningsplan.

- k) Nødvendig rydding som ikke faller inn under § 4 bokstav n og annet vedlikehold i reindriftens eksisterende flyttlei og kjøretrase vist på kart i forvaltningsplan.
- l) Bruk av reservatet i miljøtilpasset reiselivsvirksomhet etter plan godkjent av forvaltningsmyndigheten.
- m) Gjenoppføring av bygning og andre anlegg og innretninger som er gått tapt ved brann eller naturskade.
- n) Nødvendig motorferdsel i forbindelse med aktiviteter etter § 4 g, h og i og § 7 c, e, f og m.

For motorisert ferdsel etter dispensasjon og ved leiekjøring medbringes dokumentasjon.

For reindriften kan det gis flerårige tillatelser som koordineres med og tas inn i distriktsplanen i henhold til reindriftsloven.

§ 8. (generelle dispensasjonsbestemmelser)

Forvaltningsmyndigheten kan gjøre unntak fra forskriften dersom det ikke strider mot vernevedtakets formål og ikke kan påvirke verneverdiene nevneverdig, eller dersom sikkerhetshensyn eller hensynet til vesentlige samfunnsinteresser gjør det nødvendig, jf. naturmangfoldloven § 48.

§ 9. (skjøtsel)

Forvaltningsmyndigheten, eller den forvaltningsmyndigheten bestemmer, kan iverksette tiltak for å opprettholde eller oppnå den natur- eller kulturtilstand som er formålet med vernet, jf. naturmangfoldloven § 47.

§ 10. (forvaltningsplan)

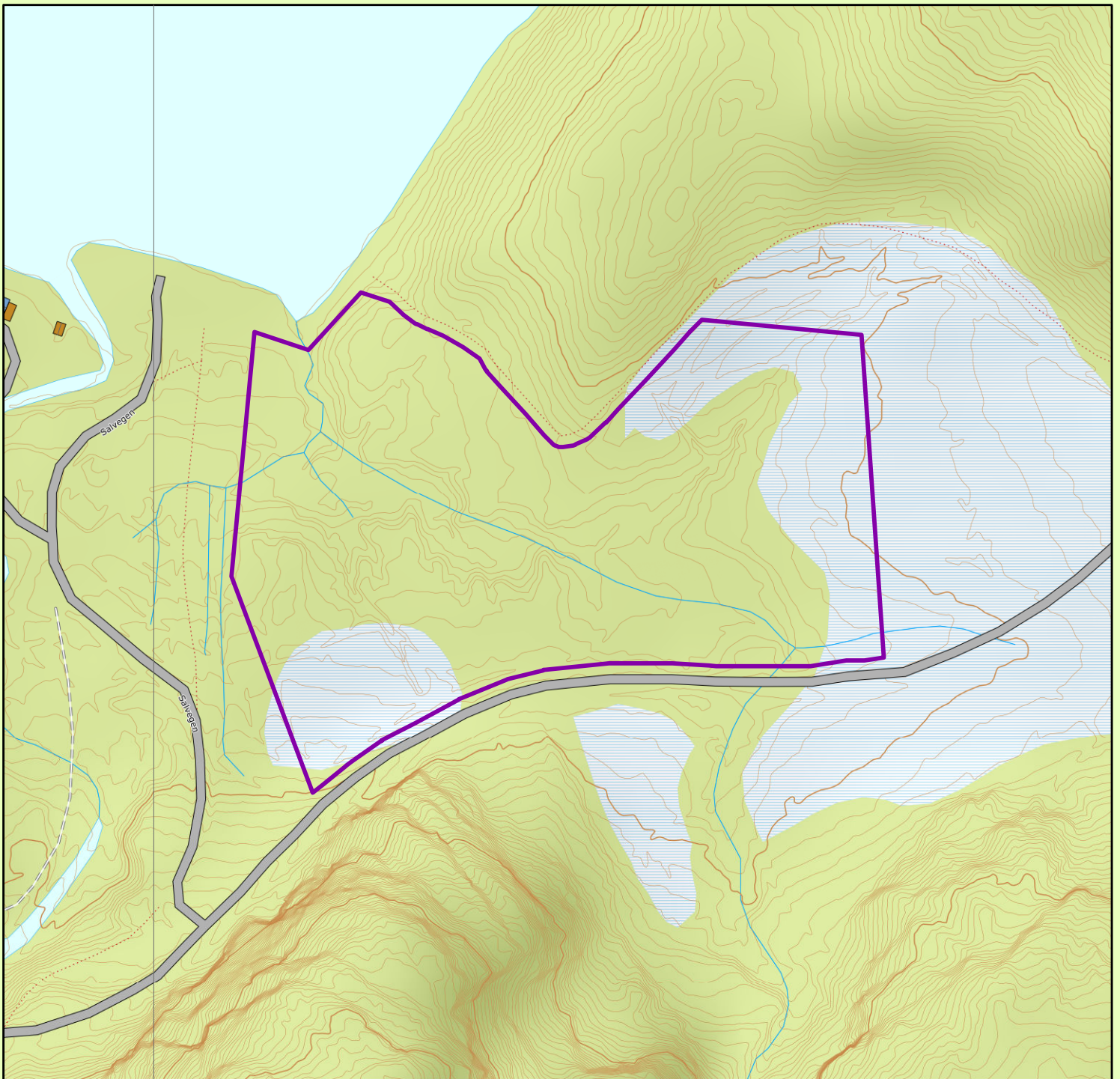
Det skal utarbeides forvaltningsplan med nærmere retningslinjer for forvaltning av naturreservatet.

§ 11. (forvaltningsmyndighet)

Miljødirektoratet fastsetter hvem som skal ha forvaltningsmyndighet etter denne forskriften. Samiske interesser skal ivaretas i den forvaltningsordning som etableres.

§ 12. (ikrafttredelse)


Denne forskriften trer i kraft straks.



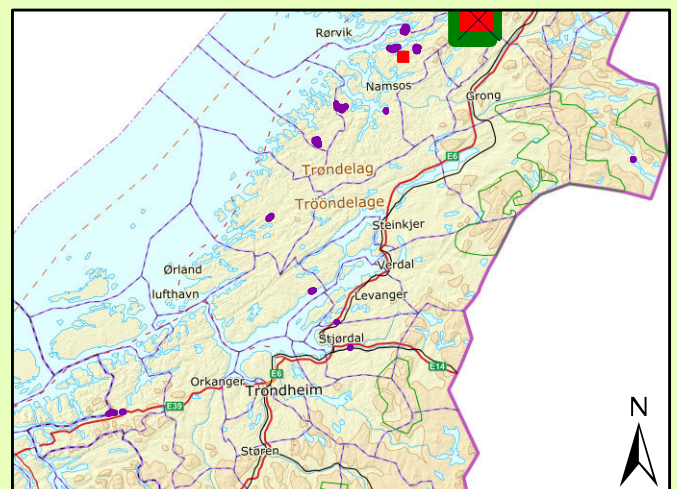
Heivika naturreservat

Namsos kommune

Tegnforklaring

 Verneforslag

Topografisk norgeskart, Kartverket
 Tillatelse NorgeDigitalt
 Rutenett 1 x 1 km
 Målestokk 1: 2500
 Statsforvalteren i Trøndelag august 2021



9.6. Migan og Korsbekken naturreservat, Namsos kommune

Areal: 4404 daa

Skogareal: 1414 daa, hvorav 597 daa produktiv skog

Vegetasjonssone: Mellomboreal

Verdi: Regional **.

Verneformål.

Formålet med naturreservatet er å bevare et område som representerer en bestemt type natur i form av boreal regnskog, fosseeng og boreal lauvskog, med sjeldne og sårbare arter knyttet til disse naturtyper.

Beskrivelse og verdi

Området ligger i den delvis svært bratte sørsida av Salsvatnet. Denne lisida varierer mellom stupbratte fjell og viker med skog. Sentralt er det ei gryte med et 70 meter høyt loddrett fossefall. Viktigste verdi er boreal regnskog, bl.a. i to kjerneområder med verdiklasse A. I tillegg finnes boreal lauvskog og ei fosseeng (NT) under det høye fossefallet i Miganbekken. Område har en rekke rødlistearter, med gullprikklav og meldråpelav som de mest kjente. Aldersspennet på gran er stort, med trær i alder på opp mot 300 år.

Området inngår i et nettverk av boreal regnskog i Salen.

Naturtyper på rødliste: Boreal regnskog, fosseeng.

Prioriteringer i skogvernet: Boreal regnskog.

Inngrepsstatus. Planstatus.

LNF-område i kommuneplan.

Skogbruksverdi: Liten (1).

Samlet vurdering.

Boreal regnskog som inngår i et nettverk av slike i Salen.

Høringsuttalelser

Kartverket/Språkrådet foreslår navnet Migan og Korsbekken, dvs. at bindestrek erstattes med «og».

Årjel Njaarke reinbeitedistrikt anfører i uttalelse og konsultasjon at i henhold til ILO 169. art.14, SP 27 og FNs urfolksdeklarasjon av september 2007, betyr det at vern ikke begrenser de samiske rettigheter, men er et vern mot ødeleggelse av naturmangfold forårsaket av kommersielle interesser. Vern skal ikke være til hinder for reindrift, og ved eventuell motstrid skal de folkerettslige bestemmelser vedrørende urfolksretten være gjeldende. Eventuelle begrensninger skal erstattes etter rettslig skjønn. Distriktet er i ferd med å utvikle distriktsplan, men påpeker at distriktsplan også iblant har blitt brukt imot dem, bl.a. idet reindrifskart ikke er fullstendige

Distriktets erfaring er at vern øker trafikk i områdene, både av turister, forvaltningsmyndighet og SNO, spesielt på vinter. Dette kan under gitte omstendigheter være uheldig, og de ber om orientering når slikt inntreffer.

De samiske retter bygger på alders tids bruk og sedvane, stadfestet av høyesterett. Distriktet imøteser et forvaltningsregime som legger avgjørende vekt på dette. Regelverket med forskrifter er i utgangspunktet en inngripen i den samiske retten til utnyttelsen av sine beiteområder. På denne

bakgrunn kan distriktet ikke søke dispensasjon for sin drift basert på alders tids bruk og sedvane. Vern kan ivareta reindriftens ressursgrunnlag mot arealinngrep.

På disse betingelser stiller distriktet seg positiv til et verneområde.

5 av 6 sidaandeler i distriktet står bak denne uttalelsen.

Mads Kappfjell, Åarjel Njaarke reinbeitedistrikt, melder på vegne av sin sidaandel, at vern av naturområder er sammenfallende interesser med reindriften, da det ligger i sakens natur at det er av interesse å bevare beitegrunnlaget og det opprinnelige landskapet. Reindrift er en naturbasert næring, som i utgangspunktet reguleres av reinens nedarvede vandringsmønster. Store ytre påvirkninger i form av vann- og vindkraft, vegbygging, hytter og motorferdsel legger beslag på og begrenser beitelandet. Reindriften presses også av rovdyr. Det er bra at formålsparagrafen omfatte bevaring av det samiske naturgrunnlaget, og at vernet dermed anerkjenner og tar hensyn til reindriften bruk. De foreslåtte verneområder er brukt reindriften i uminnelige tider på en ansvarlig måte, noe som muliggjør at det kan sikres unik skognatur gjennom varig vern. Gammelskog er viktig for reindrift

Distriktet er delt i to driftsgrupper, og det er ikke fastsatt offentlige grenser mellom gruppene. Områdene beskrives ut fra hans oppfatning om hva som er deres beiteområder.

Det må i vernebestemmelsene tas hensyn til reindriften behov for en trygg og ansvarsfull drift. Det er en prinsipiell holdning at alle unntak i § 7 flyttes til § 4 og § 6, som direkte unntak. Det er unaturlig at deler av den tradisjonelle reindriften skal være søknadspliktig. Drone brukes en del, og bør inntas som unntak, hvis forvaltningen mener det er nødvendig for å bruke drone.

Statsforvalterens kommentar

Statsforvalteren tar uttalelsen fra Kartverket/Språkrådet til følge.

Med hensyn til samiske interesser vises til generelle kommentarer i kap. 8.7.

Tilrådning

Statsforvalteren tilrår opprettelse av Migan og Korsbekken naturreservat, jf. kommentarer nevnt ovenfor.

Forskrift om vern av Migan-Korsbekken naturreservat, Namsos kommune, Trøndelag

Fastsatt ved kongelig resolusjon med hjemmel i lov 19. juni 2009 nr. 100 om forvaltning av naturens mangfold (naturmangfoldloven) § 34, jf. § 37 og § 62. Fremmet av Klima og miljødepartementet.

§ 1. (formål)

Formålet med naturreservatet er å bevare et område som representerer en bestemt type natur i form av gammel og lite påvirket skog og spesielt naturtypene boreal regnskog og fosseeng. Området har særlig betydning for biologisk mangfold ved at det er leveområde for en rekke sjeldne og sårbare arter knyttet til denne naturtypen.

Det er en målsetting å beholde verneverdiene i mest mulig urørt tilstand, og eventuelt videreutvikle dem.

Formålet omfatter også bevaring av det samiske naturgrunnet.

§ 2. (geografisk avgrensning)

Naturreservatet berører følgende gnr./bnr.: Namsos kommune: 262/1,4,7.

Naturreservatet dekker et totalareal på 4404 dekar. Grensene for naturreservatet går fram av kart datert Klima- og miljødepartementet De nøyaktige grensene for naturreservatet skal avmerkes i marka. Knekkpunktene skal koordinatfestes.

Verneforskriften med kart oppbevares i Namsos kommune, hos Statsforvalteren i Trøndelag, i Miljødirektoratet og i Klima- og miljødepartementet.

§ 3. (vernebestemmelser)

I naturreservatet må ingen foreta noe som forringer verneverdiene angitt i verneformålet.

I naturreservatet gjelder følgende vernebestemmelser:

- a) Vegetasjonen, herunder døde busker og trær, er vernet mot skade og ødeleggelse. Det er forbudt å fjerne planter og sopp inkludert lav, eller deler av disse fra reservatet. Planting eller såing av trær og annen vegetasjon er forbudt.
- b) Dyrelivet, herunder reirplasser og hiområder, er vernet mot skade, ødeleggelse og unødige forstyrrelse. Utsetting av dyr er forbudt.
- c) Det må ikke iverksettes tiltak som kan endre naturmiljøet, som f.eks. oppføring av bygninger, anlegg, gjerder, andre varige eller midlertidige innretninger, parkering av campingvogner, brakker e.l., framføring av luftledninger, jordkabler, kloakkledninger, bygging av veier, drenering eller annen form for tørlegging, uttak, oppfylling eller lagring av masse, utføring av kloakk eller annen form for forurensning, henleggelse av avfall, gjødsling, kalking eller bruk av kjemiske bekjempingsmidler. Forsøpling er forbudt. Opplistingen av tiltak er ikke uttømmende.
- d) Bruk av naturreservatet til større arrangementer er forbudt.

§ 4. (generelle unntak fra vernebestemmelsene)

Vernebestemmelsene i § 3 annet ledd er ikke til hinder for:

- a) Sanking av bær og matsopp.
- b) Jakt og fangst i samsvar med gjeldende lovverk.
- c) Felling av store rovdyr i samsvar med gjeldende lovverk.
- d) Beiting.
- e) Fjerning av mindre mengder kvist i forbindelse med storviltjakt.
- f) Oppsetting av midlertidige mobile jakttårn i forbindelse med storviltjakt.

- g) Vedlikehold av eksisterende bygninger og andre anlegg og innretninger i henhold til tilstand på vernetidspunktet.
- h) Rydding av eksisterende stier vist på kart i forvaltningsplan, dvs. fjerning av kvist og nedfall over stiene.
- i) Utsetting av saltsteiner.
- j) Bålbrenning med medbrakt ved eller rakved fra fjæra.
- k) Skjæring av skohøy, uttak av ris til gammer og uttak av materialer til duodji (tradisjonell samisk husflid) og tradisjonelle samiske bruksgjenstander, herunder uttak av rilkuler på bjørk. Bestemmelsene gjelder ikke skjæring eller uttak av plantearter som står på den til enhver tid gjeldende norske rødliste eller uttak av særegne vekstformer som rilkuler på andre trær enn bjørk.
- l) Nødvendig rydding av vindfall i reindriftens eksisterende flyttleier vist på kart i forvaltningsplan, når vindfallet blir liggende igjen i verneområdet.

§ 5. (regulering av ferdsel)

All ferdsel skal skje varsomt og ta hensyn til vegetasjon, dyreliv og kulturminner. I naturreservatet gjelder følgende bestemmelser om ferdsel:

- a) Motorferdsel til lands og til vanns er forbudt, herunder landing og start med luftfartøy.
- b) Sykling er forbudt utenfor eksisterende veier og stier vist i forvaltningsplan.

§ 6. (generelle unntak fra ferdselsbestemmelsene)

Ferdselsbestemmelsene i § 5 er ikke til hinder for gjennomføring av militær operativ virksomhet og tiltak i forbindelse med ambulanse-, politi-, brannvern-, rednings- og oppsynsvirksomhet, samt gjennomføring av skjøtsels- og forvaltningsoppgaver som er bestemt av forvaltningsmyndigheten. Unntaket gjelder ikke øvingsvirksomhet.

Ferdselsbestemmelsene i § 5 annet ledd er ikke til hinder for:

- a) Nødvendig motorferdsel for uttransport av syke og skadde bufe. Kjøretøy som benyttes skal være skånsomt mot markoverflaten. Det skal gis melding til ansvarlig oppsyn for verneområdet i forkant av kjøring.
- b) Nødvendig uttransport av felt elg, hjort, bjørn og ulv med hest og drag eller lettbeltekjøretøy som ikke setter varige spor i terrenget.
- c) Nødvendig bruk av snøscooter på snødekt mark i forbindelse med reindrift.
- d) Landing og start med Forsvarets luftfartøy.

§ 7. (spesifiserte dispensasjonsbestemmelser)

Forvaltningsmyndigheten kan etter søknad gi dispensasjon til:

- a) Nødvendig motorferdsel i forbindelse med øvingsvirksomhet knyttet til formål nevnt i § 6 første ledd.
- b) Nødvendig uttransport av felt elg, hjort, bjørn og ulv med annet kjøretøy enn nevnt i § 6 annet ledd b.
- c) Istandsetting, vedlikehold og skjøtsel av kulturminner.
- d) Avgrenset bruk av reservatet for aktiviteter nevnt i § 3 d.
- e) Tiltak i forbindelse med forvaltning av vilt og fisk.
- f) Oppføring av gjerder og samleanlegg for beite.
- g) Nødvendig bruk av lett terrengkjøretøy på barmark ved utøvelse av reindrift.
- h) Start og landing med helikopter i forbindelse med reindrift.
- i) Oppføring av gjerder og samleanlegg av midlertidig karakter i forbindelse med reindrift.

- j) Reindriftas nødvendige uttak av bjørk og småvirke til brensel på stedet og for vedlikehold av lovlige oppsatte reingjerder og annet reindrifutstyr, etter retningslinjer i forvaltningsplan. Uttak skal ikke foretas i naturtypeområder vist i forvaltningsplan.
- k) Nødvendig rydding som ikke faller inn under § 4 bokstav n og annet vedlikehold i reindriftens eksisterende flyttlei og kjøretrase vist på kart i forvaltningsplan.
- l) Bruk av reservatet i miljøtilpasset reiselivsvirksomhet etter plan godkjent av forvaltningsmyndigheten.
- m) Gjenoppføring av bygning og andre anlegg og innretninger som er gått tapt ved brann eller naturskade.
- n) Nødvendig motorferdsel i forbindelse med aktiviteter etter § 4 g, h og i og § 7 c, e, f og m.

For motorisert ferdsel etter dispensasjon og ved leiekjøring medbringes dokumentasjon.

For reindriften kan det gis flerårige tillatelser som koordineres med og tas inn i distriktsplanen i henhold til reindrifstloven.

§ 8. (generelle dispensasjonsbestemmelser)

Forvaltningsmyndigheten kan gjøre unntak fra forskriften dersom det ikke strider mot vernevedtakets formål og ikke kan påvirke verneverdiene nevneverdig, eller dersom sikkerhetshensyn eller hensynet til vesentlige samfunnsinteresser gjør det nødvendig, jf. naturmangfoldloven § 48.

§ 9. (skjøtsel)

Forvaltningsmyndigheten, eller den forvaltningsmyndigheten bestemmer, kan iverksette tiltak for å opprettholde eller oppnå den natur- eller kulturtilstand som er formålet med vernet, jf. naturmangfoldloven § 47.

§ 10. (forvaltningsplan)

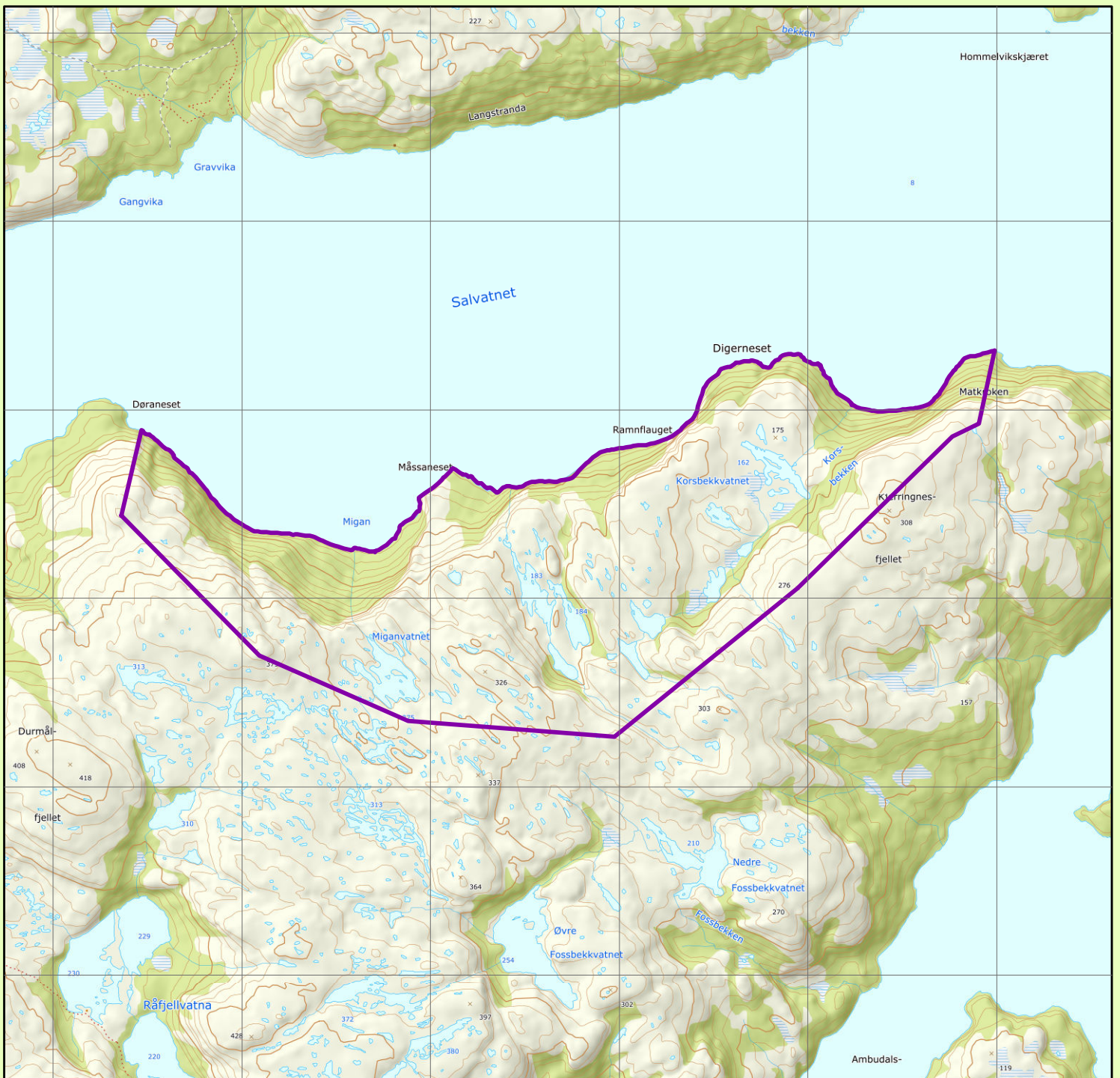
Det skal utarbeides forvaltningsplan med nærmere retningslinjer for forvaltning av naturreservatet.

§ 11. (forvaltningsmyndighet)

Miljødirektoratet fastsetter hvem som skal ha forvaltningsmyndighet etter denne forskriften. Samiske interesser skal ivaretas i den forvaltningsordning som etableres.

§ 12. (ikrafttredelse)


Denne forskriften trer i kraft straks.



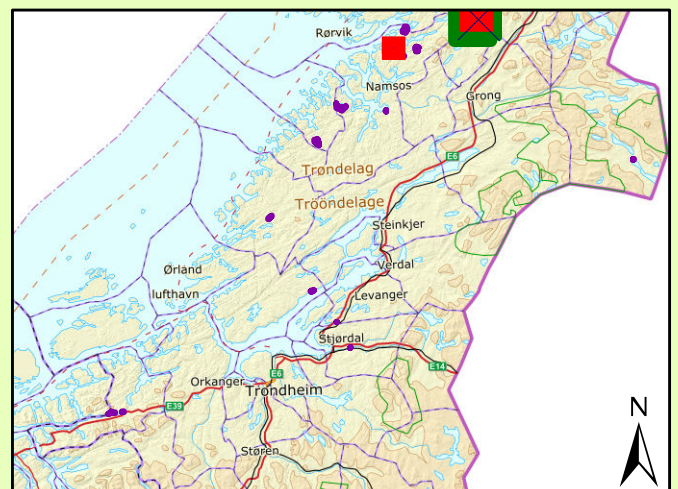
Migan og Korsbekken naturreservat

Namsos kommune

Tegnforklaring

 Verneforslag

Topografisk norgeskart, Kartverket
 Tillatelse NorgeDigitalt
 Rutenett 1 x 1 km
 Målestokk 1: 30000
 Statsforvalteren i Trøndelag august 2021



9.7. Engan og Liabugen naturreservat, Namsos kommune

Areal: 3029 daa

Skogareal: 2932 daa, hvorav 2018 daa produktiv skog

Vegetasjonssone: Mellomboreal

Verdi: Regional **

Verneformål.

Formålet med naturreservatet er å bevare et område med truet og sårbar natur som boreal regnskog, almeskog og boreal lauvskog, gammel granskog under naturlig dynamikk, og sjeldne og sårbare arter knyttet til disse naturtyper.

Beskrivelse og verdi

Området har omfattende forekomster av boreal regnskog, og området har et svært oseanisk preg med eksponering nesten rett mot havet. Det er beskrevet seks kjerneområder, men antallet er høyere. Fire lokaliteter med gullprikklav er påvist, og arten er sikkert forekommende flere steder. Der er også flere forekomster av boreal lauvskog, hvorav en naturtype over toppen av åsen er av særlig flott utforming, med grove, krokete trær – tett bevokst med lav. Bergrunn med kalkinnslag gir partier med rikere skog, herunder et par små bestand med alm. Området har skog i variert alder, og potensialet for omfattende naturskog med boreal regnskog er stort på sikt. Området har klassifisering * - (lokal verdi) i fagrapport, men oppgraderes etter flere befaringer og påfølgende funn av gullprikklav og nye kjerneområder.

Naturtyper på rødliste i området og prioritering i skogvernet: Boreal regnskog (VU), høgstaudeskog (NT), almeskog (VU) (små areal).

Inngrepsstatus. Planstatus.

Området er LNF-område i kommuneplan. Det er flere stier med merking i området, samt gamle ferdselsleier inn til gamle boplasser. Det går kraftlinje gjennom området. Et lite felt med stor sitkagran og noe spredning finnes sentralt i området. Det er en del gammel kulturskog i området.

Skogbruksverdi: Liten (2).

Samlet vurdering

Særlig oseanisk område med flere forekomster av boreal regnskog og stort potensial for videreutvikling av boreal regnskog på sikt.

Høringsuttalelser

Kartverket/Språkrådet anfører at Engan/Liabogen bør skrives med «og» bogen erstattes med bugen.

Hugo Skarstad, grunneier til 353/1, anfører til oppstartmeldinga at navnet Engan bare de en liten lokalitet i området, og at f.eks. «Liabogen» er et mer dekkende navn. Skarstad videre at det er 3 gamle ferdselsleier inn til Lian, fra vest, øst og brukes i framtida, bl.a. i forbindelse med transport inn til den gamle boplassen Lian. Vest for Lian er det en liten, rektangulær parsell med planta skog, hvor det er forskjellig eierskap på skog og grunn, og et vern av denne parsellen vil bli upraktisk i forhold til Lian.

NVE anfører at det er kraftlinje i området, og at de vanlige forskriftspunkt for kraftlinjer legges inn.

Tensio TN anfører at de har nettanlegg knyttet til tre av områdene: Engan, Julestrømmen, Meådal. Dette må tas hensyn til i det pågående arbeidet. Tensios nettanlegg er etablert med alle nødvendige rettigheter, som er stedsvarige.

Åarjel Njaarke reinbeitedistrikt anfører i uttalelse og konsultasjon at i henhold til ILO 169. art.14, SP 27 og FNs urfolksdeklarasjon av september 2007, betyr det at vern ikke begrenser de samiske rettigheter, men er et vern mot ødeleggelse av naturmangfold forårsaket av kommersielle interesser. Vern skal ikke være til hinder for reindrift, og ved eventuell motstrid skal de folkerettslige bestemmelser vedrørende urfolksretten være gjeldende. Eventuelle begrensninger skal erstattes etter rettslig skjønn. Distriktet er i ferd med å utvikle distriktsplan, men påpeker at distriktsplan også iblant har blitt brukt imot dem, bl.a idet reindriftskart ikke er fullstendige

Distriktets erfaring er at vern øker trafikk i områdene, både av turister, forvaltningsmyndighet og SNO, spesielt på vinter. Dette kan under gitte omstendigheter være uheldig, og de ber om orientering når slikt inntreffer.

De samiske retter bygger på alders tids bruk og sedvane, stadfestet av høyesterett. Distriktet imøteser et forvaltningsregime som legger avgjørende vekt på dette. Regelverket med forskrifter er i utgangspunktet en inngripen i den samiske retten til utnyttelsen av sine beiteområder. På denne bakgrunn kan distriktet ikke søke dispensasjon for sin drift basert på alders tids bruk og sedvane. Vern kan ivareta reindriften ressursgrunnlag mot arealinngrep.

På disse betingelser stiller distriktet seg positiv til et verneområde.

5 av 6 sidaandeler i distriktet står bak denne uttalelsen.

Mads Kappfjell, Åarjel Njaarke reinbeitedistrikt, melder på vegne av sin sidaandel, at vern av naturområder er sammenfallende interesser med reindriften, da det ligger i sakens natur at det er av interesse å bevare beitegrunnlaget og det opprinnelige landskapet. Reindriften er en naturbasert næring, som i utgangspunktet reguleres av reinens nedarvede vandringsmønster. Store ytre påvirkninger i form av vann- og vindkraft, vegbygging, hytter og motorferdsel legger beslag på og begrenser beitelandet. Reindriften presses også av rovdyr. Det er bra at formålsparagrafen omfatte bevaring av det samiske naturgrunnlaget, og at vernet dermed anerkjenner og tar hensyn til reindriften bruk. De foreslåtte verneområder er brukt reindriften i uminnelige tider på en ansvarlig måte, noe som muliggjør at det kan sikres unik skognatur gjennom varig vern. Gammelskog er viktig for reindriften

Distriktet er delt i to driftsgrupper, og det er ikke fastsatt offentlige grenser mellom gruppene. Områdene beskrives ut fra hans oppfatning om hva som er deres beiteområder.

For Engan og Liabugen anfører han at området brukes til seint høstvinterbeite og vinterbeite. Bruk av motoriserte kjøretøy må påregnes.

Det må i vernebestemmelsene tas hensyn til reindriften behov for en trygg og ansvarsfull drift. Det er en prinsipiell holdning at alle unntak i § 7 flyttes til § 4 og § 6, som direkte unntak. Det er unaturlig at deler av den tradisjonelle reindriften skal være søknadspliktig. Drone brukes en del, og bør inntas som unntak, hvis forvaltningen mener det er nødvendig for å bruke drone.

Statsforvalterens kommentar

Med hensyn til kommentar fra Skarstad, så legges inn transportmulighet til gamle boplasser. Med hensyn til grense, så ble den justert fra oppstartmeldinga til høringsutkastet. Tilrådingen om navn fra Språkrådet/Kartverket tas til følge.

Forskriftspunkter i forhold til elnett-anlegg ivaretas.

Med hensyn til reindrift, vises til generelle kommentarer i kap. 8.7.

Tilråding

Statsforvalteren tilrår opprettelse av Engan og Liabugen naturreservat, jf. kommentarer nevnt ovenfor.

Forskrift om vern av Engan og Liabugen naturreservat, Namsos kommune, Trøndelag

Fastsatt ved kongelig resolusjon med hjemmel i lov 19. juni 2009 nr. 100 om forvaltning av naturens mangfold (naturmangfoldloven) § 34, jf. § 37 og § 62. Fremmet av Klima og miljødepartementet.

§ 1. (formål)

Formålet med naturreservatet er å bevare et område som representerer en bestemt type natur i form av gammel og lite påvirket skog og spesielt bl.a naturtypene boreal regnskog og boreal lauvskog. Området har særlig betydning for biologisk mangfold ved at det er leveområde for en rekke sjeldne og sårbare arter knyttet til denne naturtypen.

Det er en målsetting å beholde verneverdiene i mest mulig urørt tilstand, og eventuelt videreutvikle dem.

Formålet omfatter også bevaring av det samiske naturgrunlaget.

§ 2. (geografisk avgrensning)

Naturreservatet berører følgende gnr./bnr.: Namsos kommune: 353/1, 353/3, 354/3, 354/4-5, 354/6-7,

Naturreservatet dekker et totalareal på 3029 dekar. Grensene for naturreservatet går fram av kart datert Klima- og miljødepartementet De nøyaktige grensene for naturreservatet skal avmerkes i marka. Knekkpunktene skal koordinatfestes.

Verneforskriften med kart oppbevares i Namsos kommune, hos Statsforvalteren i Trøndelag, i Miljødirektoratet og i Klima- og miljødepartementet.

§ 3. (vernebestemmelser)

I naturreservatet må ingen foreta noe som forringer verneverdiene angitt i verneformålet.

I naturreservatet gjelder følgende vernebestemmelser:

- a) Vegetasjonen, herunder døde busker og trær, er vernet mot skade og ødeleggelse. Det er forbudt å fjerne planter og sopp inkludert lav, eller deler av disse fra reservatet. Planting eller såing av trær og annen vegetasjon er forbudt.
- b) Dyrelivet, herunder reirplasser og hiområder, er vernet mot skade, ødeleggelse og unødige forstyrrelse. Utsetting av dyr er forbudt.
- c) Det må ikke iverksettes tiltak som kan endre naturmiljøet, som f.eks. oppføring av bygninger, anlegg, gjerder, andre varige eller midlertidige innretninger, parkering av campingvogner, brakker e.l., framføring av luftledninger, jordkabler, kloakkledninger, bygging av veier, drenering eller annen form for tørrlegging, uttak, oppfylling eller lagring av masse, utføring av kloakk eller annen form for forurensning, henleggelse av avfall, gjødsling, kalking eller bruk av kjemiske bekjempingsmidler. Forsøpling er forbudt. Opplistingen av tiltak er ikke uttømmende.
- d) Bruk av naturreservatet til større arrangementer er forbudt.

§ 4. (generelle unntak fra vernebestemmelsene)

Vernebestemmelsene i § 3 annet ledd er ikke til hinder for:

- a) Sanking av bær og matsopp.
- b) Jakt og fangst i samsvar med gjeldende lovverk.
- c) Felling av store rovdyr i samsvar med gjeldende lovverk.
- d) Beiting.
- e) Fjerning av mindre mengder kvist i forbindelse med storviltjakt.
- f) Oppsetting av midlertidige mobile jakttårn i forbindelse med storviltjakt.

- g) Vedlikehold av eksisterende bygninger og andre anlegg og innretninger i henhold til tilstand på vernetidspunktet.
- h) Rydding av eksisterende stier vist på kart i forvaltningsplan, dvs. fjerning av kvist og nedfall over stiene.
- i) Utsetting av saltsteiner.
- j) Skånsomt uttak av småvirke for enkelt friluftsliv og bål på stedet. Tørr gran og furu skal ikke felles.
- k) Skjæring av skohøy, uttak av ris til gammer og uttak av materialer til duodji (tradisjonell samisk husflid) og tradisjonelle samiske bruksgjenstander, herunder uttak av rilkuler på bjørk. Bestemmelsene gjelder ikke skjæring eller uttak av plantearter som står på den til enhver tid gjeldende norske rødliste eller uttak av særegne vekstformer som rilkuler på andre trær enn bjørk.
- l) Reindriftas nødvendige uttak av bjørk og småvirke til brensel på stedet og for vedlikehold av lovlig oppsatte reingjerder og annet reindrifutstyr, etter retningslinjer i forvaltningsplan. Uttak skal ikke foretas i naturtypeområder vist i forvaltningsplan.
- m) Nødvendig rydding og annet vedlikehold av eksisterende flyttlei og kjøretrase i reindriften, vist på kart i forvaltningsplan
- n) Drift og vedlikehold, samt nødvendig istandsetting ved akutt utfall på eksisterende energi- og kraftanlegg.
- o) Oppgradering eller fornyelse av kraftledninger for heving av spenningsnivå og økning av linetverrsnittet, når tiltaket ikke skader verneverdiene angitt i verneformålet nevneverdig.

§ 5. (regulering av ferdsel)

All ferdsel skal skje varsomt og ta hensyn til vegetasjon, dyreliv og kulturminner.

I naturreservatet gjelder følgende bestemmelser om ferdsel:

- a) Motorferdsel til lands og til vanns er forbudt, herunder landing og start med luftfartøy.
- b) Sykling er forbudt utenfor eksisterende veier og stier vist i forvaltningsplan.

§ 6. (generelle unntak fra ferdselsbestemmelsene)

Ferdselsbestemmelsene i § 5 er ikke til hinder for gjennomføring av militær operativ virksomhet og tiltak i forbindelse med ambulanse-, politi-, brannvern-, rednings- og oppsynsvirksomhet, samt gjennomføring av skjøtsels- og forvaltningsoppgaver som er bestemt av forvaltningsmyndigheten. Unntaket gjelder ikke øvingsvirksomhet.

Ferdselsbestemmelsene i § 5 annet ledd er ikke til hinder for:

- a) Nødvendig motorferdsel for uttransport av syke og skadde bufe. Kjøretøy som benyttes skal være skånsomt mot markoverflaten. Det skal gis melding til ansvarlig oppsyn for verneområdet i forkant av kjøring.
- b) Nødvendig uttransport av felt elg, hjort, bjørn og ulv med hest og drag eller lett beltekjøretøy som ikke setter varige spor i terrenget.
- c) Nødvendig bruk av snøscooter på snødekt mark i forbindelse med reindrift.
- d) Landing og start med Forsvarets luftfartøy.
- e) Nødvendig motorferdsel i forbindelse med akutt utfall eller fare for akutt utfall på eksisterende energi- og kraftanlegg. Ved bruk av motorisert transport skal det i etterkant sendes melding til forvaltningsmyndigheten

§ 7. (spesifiserte dispensasjonsbestemmelser)

Forvaltningsmyndigheten kan etter søknad gi dispensasjon til:

- a) Nødvendig motorferdsel i forbindelse med øvingsvirksomhet knyttet til formål nevnt i § 6 første ledd.

- b) Nødvendig uttransport av felt elg, hjort, bjørn og ulv med annet kjøretøy enn nevnt i § 6 annet ledd b.
- c) Istandsetting, vedlikehold og skjøtsel av kulturminner.
- d) Avgrenset bruk av reservatet for aktiviteter nevnt i § 3 d.
- e) Tiltak i forbindelse med forvaltning av vilt og fisk.
- f) Oppføring av gjerder og samleanlegg for beite.
- g) Nødvendig bruk av lett terrengkjøretøy på barmark ved utøvelse av reindrift.
- h) Start og landing med helikopter i forbindelse med reindrift.
- i) Oppføring av gjerder og samleanlegg av midlertidig karakter i forbindelse med reindrift.
- j) Bruk av reservatet i miljøtilpasset reiselivsvirksomhet etter plan godkjent av forvaltningsmyndigheten.
- k) Gjenoppføring av bygning og andre anlegg og innretninger som er gått tapt ved brann eller naturskade.
- l) Nødvendig motorferdsel i forbindelse med aktiviteter etter § 4 g, h og i og § 7 c, e, f og k.
- m) Oppgradering og fornyelse av kraftledninger som ikke faller inn under § 4
- n) Nødvendig motorferdsel i forbindelse med drift og vedlikehold av eksisterende energi- og kraftanlegg, og oppgradering og fornyelse av kraftledninger.
- o) Nødvendig transport av utstyr og materiell til hytter i og bak området.

For motorisert ferdsel etter dispensasjon og ved leiekjøring medbringes dokumentasjon.

For reindriften kan det gis flerårige tillatelser som koordineres med og tas inn i distriktsplanen i henhold til reindriftsloven.

§ 8. (generelle dispensasjonsbestemmelser)

Forvaltningsmyndigheten kan gjøre unntak fra forskriften dersom det ikke strider mot vernevedtakets formål og ikke kan påvirke verneverdiene nevneverdig, eller dersom sikkerhetshensyn eller hensynet til vesentlige samfunnsinteresser gjør det nødvendig, jf. naturmangfoldloven § 48.

§ 9. (skjøtsel)

Forvaltningsmyndigheten, eller den forvaltningsmyndigheten bestemmer, kan iverksette tiltak for å opprettholde eller oppnå den natur- eller kulturtilstand som er formålet med vernet, jf. naturmangfoldloven § 47.

§ 10. (forvaltningsplan)

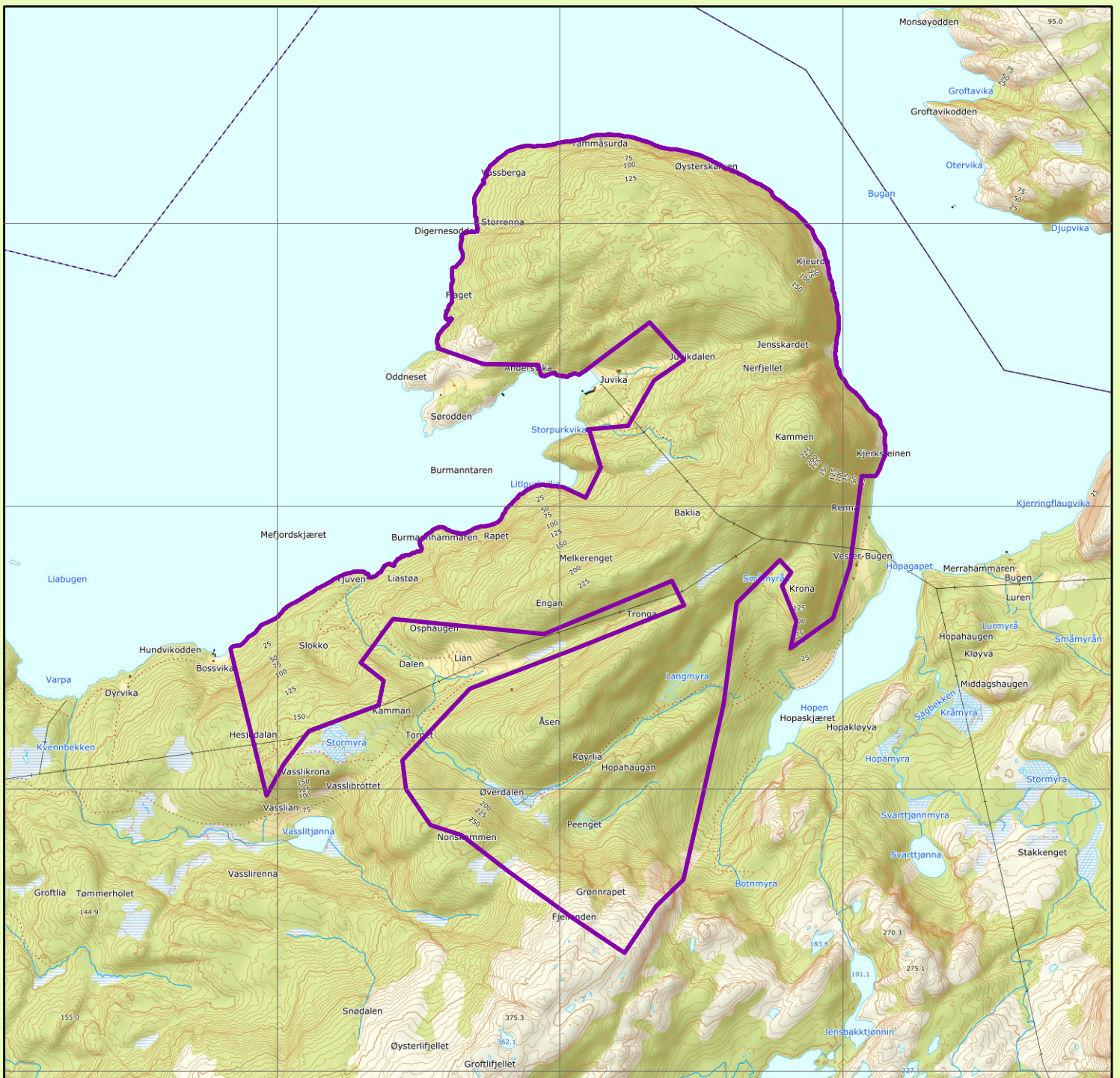
Det skal utarbeides forvaltningsplan med nærmere retningslinjer for forvaltning av naturreservatet.

§ 11. (forvaltningsmyndighet)

Miljødirektoratet fastsetter hvem som skal ha forvaltningsmyndighet etter denne forskriften. Samiske interesser skal ivaretas i den forvaltningsordning som etableres.

§ 12. (ikrafttredelse)


Denne forskriften trer i kraft straks.



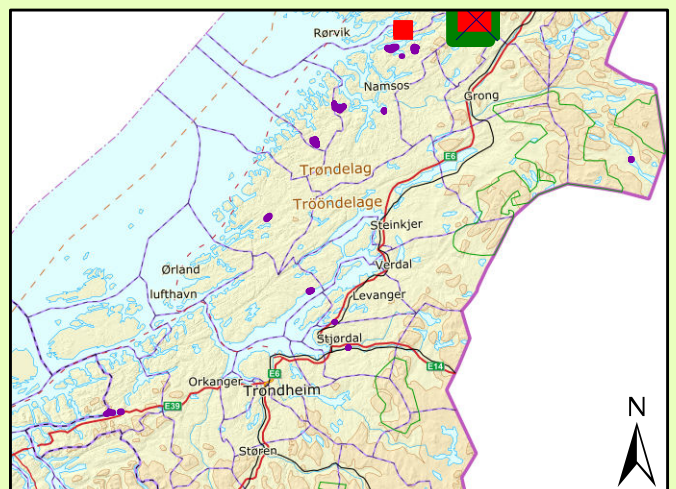
Engan og Liabugen naturreservat

Namsos kommune

Tegnforklaring

 Verneforslag

Topografisk norgeskart, Kartverket
 Tillatelse NorgeDigitalt
 Rutenett 1 x 1 km
 Målestokk 1: 20000
 Statsforvalteren i Trøndelag august 2021



9.8. Storvikskogen naturreservat, Namsos kommune

Areal: 82 daa

Skogareal: 76 daa, hvorav 76 daa produktiv skog

Vegetasjonssone: Mellomboreal

Verdi: Svært viktig naturtyper (A)

Verneformål.

Formålet med naturreservatet er å bevare et område som representerer en bestemt type natur i form av boreal regnskog og sumpskog, med sjeldne og sårbare arter knyttet til disse naturtyper

Beskrivelse og verdi

Området er en boreal regnskog av namdalstypen i ravinedaler, under tilsynelatende optimale forhold. Det er særlig god naturskogstruktur i sentrale deler. Skogen varierer noe i alder og påvirkningsgrad, men den eldste skogen har en alder på 150 – 200 år. Dødvved forekommer sparsomt og er av yngre dato. Det er uvanlig store forekomster av gullprikkklav på grankvister, samt stor forekomst også av den sterkt truede granfiltlav (EN). Foruten boreal regnskog finnes sumpskog av fattig til intermediær karakter, og det er innslag av høgstaudeskog.

Naturtyper på rødliste: Boreal regnskog, høgstaudeskog.

Området dekker opp følgende mangler og prioriteringer i skogvernet: Boreal regnskog

Inngrepsstatus. Planstatus.

Området er LNF-område i kommuneplan. Ingen tekniske inngrep, bortsett fra gammel driftslei.

Skogbruksverdi: Liten (2).

Samlet vurdering

Klassisk boreal regnskog av namdalstypen.

Høringsuttalelser

Det er ingen konkrete uttalelser til forslaget.

Statsforvalterens kommentar

Området ligger i Tjåehkere sijte, men er helt i utkanten og av liten relevans. Distriktet har ikke respondert på henvendelse om eventuell konsultasjon.

For samiske interesser vises til generell kommentar i kap. 8.7.

Tilrådning

Statsforvalteren tilrår opprettelse av Storvikskogen naturreservat som foreslått.

Forskrift om vern av Storvikskogen naturreservat, Namsos kommune, Trøndelag

Fastsatt ved kongelig resolusjon med hjemmel i lov 19. juni 2009 nr. 100 om forvaltning av naturens mangfold (naturmangfoldloven) § 34, jf. § 37 og § 62. Fremmet av Klima og miljødepartementet.

§ 1. (formål)

Formålet med naturreservatet er å bevare et område som representerer en bestemt type natur i form av gammel og lite påvirket skog og spesielt naturtypen boreal regnskog.. Området har særlig betydning for biologisk mangfold ved at det er leveområde for sjeldne og sårbare arter knyttet til denne naturtypen.

Det er en målsetting å beholde verneverdiene i mest mulig urørt tilstand, og eventuelt videreutvikle dem.

Formålet omfatter også bevaring av det samiske naturgrunnet.

§ 2. (geografisk avgrensning)

Naturreservatet berører følgende gnr./bnr.: Namsos kommune: 21/2, 21/83.

Naturreservatet dekker et totalareal på 82 dekar. Grensene for naturreservatet går fram av kart datert Klima- og miljødepartementet De nøyaktige grensene for naturreservatet skal avmerkes i marka. Knekkpunktene skal koordinatfestes.

Verneforskriften med kart oppbevares i Namsos kommune, hos Statsforvalteren i Trøndelag, i Miljødirektoratet og i Klima- og miljødepartementet.

§ 3. (vernebestemmelser)

I naturreservatet må ingen foreta noe som forringer verneverdiene angitt i verneformålet.

I naturreservatet gjelder følgende vernebestemmelser:

- a) Vegetasjonen, herunder døde busker og trær, er vernet mot skade og ødeleggelse. Det er forbudt å fjerne planter og sopp inkludert lav, eller deler av disse fra reservatet. Planting eller såing av trær og annen vegetasjon er forbudt.
- b) Dyrelivet, herunder reirplasser og hiområder, er vernet mot skade, ødeleggelse og unødig forstyrrelse. Utsetting av dyr er forbudt.
- c) Det må ikke iverksettes tiltak som kan endre naturmiljøet, som f.eks. oppføring av
- d) bygninger, anlegg, gjerder, andre varige eller midlertidige innretninger, parkering av campingvogner, brakker e.l., framføring av luftledninger, jordkabler, kloakkledninger, bygging av veier, drenering eller annen form for tørrelagging, uttak, oppfylling eller lagring av masse, utføring av kloakk eller annen form for forurensning, henleggelse av avfall, gjødsling, kalking eller bruk av kjemiske bekjempingsmidler. Forsøpling er forbudt. Oppstillingen av tiltak er ikke uttømmende.
- e) Bruk av naturreservatet til større arrangementer er forbudt.
- f) Bålbrenning er forbudt.

§ 4. (generelle unntak fra vernebestemmelsene)

Vernebestemmelsene i § 3 annet ledd er ikke til hinder for:

- a) Sanking av bær og matsopp.
- b) Jakt og fangst i samsvar med gjeldende lovverk.
- c) Felling av store rovdyr i samsvar med gjeldende lovverk.
- d) Beiting.
- e) Fjerning av mindre mengder kvist i forbindelse med storviltjakt.
- f) Oppsetting av midlertidige mobile jakttårn i forbindelse med storviltjakt.

- g) Vedlikehold av eksisterende bygninger og andre anlegg og innretninger i henhold til tilstand på vernetidspunktet.
- h) Rydding av eksisterende stier vist på kart i forvaltningsplan, dvs. fjerning av kvist og nedfall over stiene.
- i) Utsetting av saltsteiner.
- j) Skjæring av skoghøy, uttak av ris til gammer og uttak av materialer til duodji (tradisjonell samisk husflid) og tradisjonelle samiske bruksgjenstander, herunder uttak av rilkuler på bjørk. Bestemmelsene gjelder ikke skjæring eller uttak av plantearter som står på den til enhver tid gjeldende norske rødliste eller uttak av særegne vekstformer som rilkuler på andre trær enn bjørk.
- k) Nødvendig rydding av vindfall i reindriftens eksisterende flyttleier vist på kart i forvaltningsplan, når vindfallet blir liggende igjen i verneområdet.

§ 5. (regulering av ferdsel)

All ferdsel skal skje varsomt og ta hensyn til vegetasjon, dyreliv og kulturminner.

I naturreservatet gjelder følgende bestemmelser om ferdsel:

- a) Motorferdsel til lands og til vanns er forbudt, herunder landing og start med luftfartøy.
- b) Sykling er forbudt utenfor eksisterende veier og stier vist i forvaltningsplan.

§ 6. (generelle unntak fra ferdselsbestemmelsene)

Ferdselsbestemmelsene i § 5 er ikke til hinder for gjennomføring av militær operativ virksomhet og tiltak i forbindelse med ambulanse-, politi-, brannvern-, rednings- og oppsynsvirksomhet, samt gjennomføring av skjøtsels- og forvaltningsoppgaver som er bestemt av forvaltningsmyndigheten. Unntaket gjelder ikke øvingsvirksomhet.

Ferdselsbestemmelsene i § 5 annet ledd er ikke til hinder for:

- a) Nødvendig motorferdsel for uttransport av syke og skadde bufe. Kjøretøy som benyttes skal være skånsomt mot markoverflaten. Det skal gis melding til ansvarlig oppsyn for verneområdet i forkant av kjøring.
- b) Nødvendig uttransport av felt elg, hjort, bjørn og ulv med hest og drag eller lett beltekjøretøy som ikke setter varige spor i terrenget.
- c) Nødvendig bruk av snøscooter på snødekt mark i forbindelse med reindrift.
- d) Landing og start med Forsvarets luftfartøy.

§ 7. (spesifiserte dispensasjonsbestemmelser)

Forvaltningsmyndigheten kan etter søknad gi dispensasjon til:

- a) Nødvendig motorferdsel i forbindelse med øvingsvirksomhet knyttet til formål nevnt i § 6 første ledd.
- b) Nødvendig uttransport av felt elg, hjort, bjørn og ulv med annet kjøretøy enn nevnt i § 6 annet ledd b.
- c) Istandsetting, vedlikehold og skjøtsel av kulturminner.
- d) Avgrenset bruk av reservatet for aktiviteter nevnt i § 3 d.
- e) Tiltak i forbindelse med forvaltning av vilt og fisk.
- f) Oppføring av gjerder og samleanlegg for beite.
- g) Nødvendig bruk av lett terrengkjøretøy på barmark ved utøvelse av reindrift.
- h) Start og landing med helikopter i forbindelse med reindrift.
- i) Oppføring av gjerder og samleanlegg av midlertidig karakter i forbindelse med reindrift.
- j) Reindriftas nødvendige uttak av bjørk og småvirke til brensel på stedet og for vedlikehold av lovlige oppsatte reingjerder og annet reindrifutstyr, etter retningslinjer i forvaltningsplan. Uttak skal ikke foretas i naturtypeområder vist i forvaltningsplan.

- k) Nødvendig rydding som ikke faller inn under § 4 bokstav n og annet vedlikehold i reindriftens eksisterende flyttlei og kjøretrase vist på kart i forvaltningsplan.
- l) Bruk av reservatet i miljøtilpasset reiselivsvirksomhet etter plan godkjent av forvaltningsmyndigheten.
- m) Gjenoppføring av bygning og andre anlegg og innretninger som er gått tapt ved brann eller naturskade.
- n) Nødvendig motorferdsel i forbindelse med aktiviteter etter § 4 g, h og i og § 7 c, e, f og m.

For motorisert ferdsel etter dispensasjon og ved leiekjøring medbringes dokumentasjon.

For reindriften kan det gis flerårige tillatelser som koordineres med og tas inn i distriktsplanen i henhold til reindriftsloven.

§ 8. (generelle dispensasjonsbestemmelser)

Forvaltningsmyndigheten kan gjøre unntak fra forskriften dersom det ikke strider mot vernevedtakets formål og ikke kan påvirke verneverdiene nevneverdig, eller dersom sikkerhetshensyn eller hensynet til vesentlige samfunnsinteresser gjør det nødvendig, jf. naturmangfoldloven § 48.

§ 9. (skjøtsel)

Forvaltningsmyndigheten, eller den forvaltningsmyndigheten bestemmer, kan iverksette tiltak for å opprettholde eller oppnå den natur- eller kulturtilstand som er formålet med vernet, jf. naturmangfoldloven § 47.

§ 10. (forvaltningsplan)

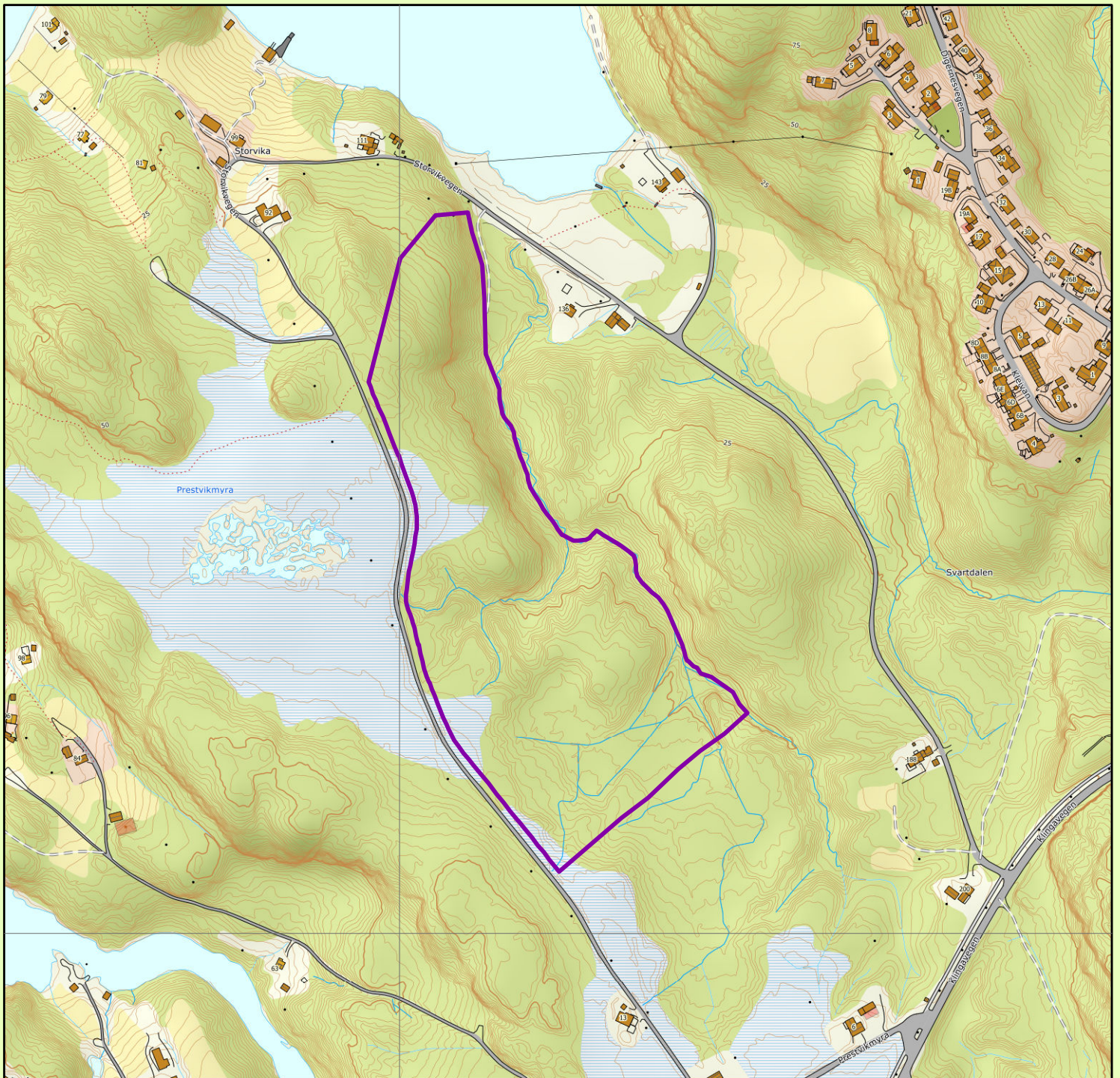
Det skal utarbeides forvaltningsplan med nærmere retningslinjer for forvaltning av naturreservatet.

§ 11. (forvaltningsmyndighet)

Miljødirektoratet fastsetter hvem som skal ha forvaltningsmyndighet etter denne forskriften. Samiske interesser skal ivaretas i den forvaltningsordning som etableres.

§ 12. (ikrafttredelse)


Denne forskriften trer i kraft straks.



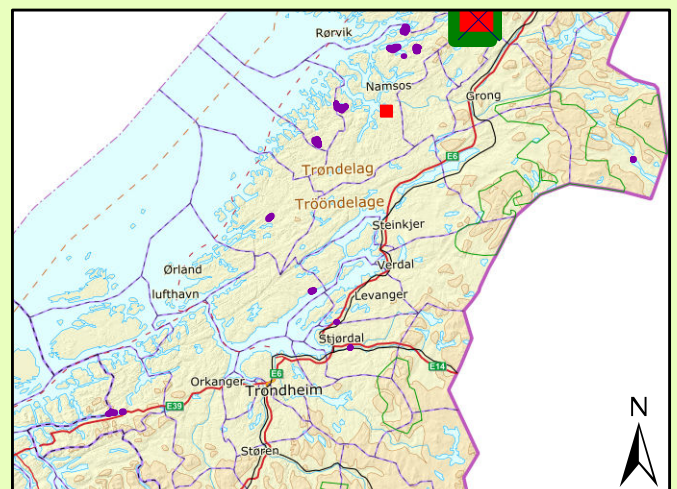
Storvikskogen naturreservat

Namsos kommune

Tegnforklaring

 Verneforslag

Topografisk norgeskart, Kartverket
 Tillatelse NorgeDigitalt
 Rutenett 1 x 1 km
 Målestokk 1: 5000
 Statsforvalteren i Trøndelag august 2021



9.9. Storvatnet og Gøllaustjønn naturreservat, utvidelse. Namsos og Flatanger kommuner

Areal: 3404 daa nytt areal, 14824 daa totalt.

Skogareal: 1595 daa, hvorav 844 daa produktiv skog (nytt areal)

Vegetasjonssone: Mellomboreal

Verdi: Regional **.

Verneformål.

Formålet med utvidelsen er å ivareta et bra stort område som med sitt innhold i form av naturtyper, økosystemer, arter og naturlige økologiske prosesser har, særlig betydning for biologisk mangfold, særlig knyttet til truet og sårbar natur som gammel skog under naturlig dynamikk og boreal regnskog, og sjeldne og sårbare arter knyttet til disse naturtyper.

Beskrivelse og verdi

Forslaget utgjør to delområder, hvorav boreal regnskog finnes i begge områder. Den sørlige delen har tre kjerneområder med boreal regnskog og den nordlige delen ett område. Området forsterker det eksisterende Storvatnet naturreservat, og fyller bl.a ut det naturlige landskapsrommet rundt Storvatnet. Forslaget skaper også sammenheng med Gøllaustjønn – Langdalen naturreservat, og gir til sammen et bra stort område.

Området inngår i et nettverk av områder med boreal regnskog i Namdalseid.

Naturtyper på rødliste og prioriteringer i skogvernet: Boreal regnskog (VU).

Inngrepsstatus. Planstatus.

Utvidelsesområdet er LNF-område i kommuneplan. Begge delområder grenser til reguleringsmagasin, den sørlige delen til Skjeldelangvatnet som har betydelig reguleringshøyde, noe som preger landskapet i den delen.

Skogbruksverdi: Liten (1).

Samlet vurdering

Utvidelse og sammenslåing av naturreservat med boreal regnskog, som inngår i et nettverk av boreal regnskog i Namdalseid.

Høringsuttalelser

NVE anfører at Storvatnet planområde grenser til magasinene Storvatnet og Skjeldelangvatnet. Byggefrist for kraftanlegg knyttet til Storvatnet er utgått. Eksisterende vern grenser til HRV, og det vil ikke være aktuelt å be om høyrere HRV i framtida. Det er Småkraft AS som har konsesjon i Skjeldelangvatnet, og de bør inn på adresseliste, hvorvidt det er aktuelt å heve HRV i framtida. Det bør sjekkes om det er privatrettslige forhold nært reguleringssonen, da det har hendt at grunneier er kompensert inntil 1 meter over HRV.

En hytteeier har påpekt ønske om noe avstand til hytta.

Fovsen sijte, nordgruppen, anfører i konsultasjon at området ved Storvatnet/Skjeldelangvatnet inngår i vinterbeite, overveiende med kjøring på snø. Barmarkskjøring kan forekomme. Distriktet er presset av rovdyr og sterkt belastet av omfattende vindkraftutbygging. Området bruker droner. Området har for tiden to leiekjørere, noe som er viktig ut fra avstandene i distriktet. Det er mange verneområder i distriktet, og det burde være en felles verneforskrift for disse.

Statsforvalterens kommentar

Statsforvalteren har sendt høringsforslaget til Småkraft AS, men ikke mottatt noen høringsuttalelse.

Statsforvalteren har prinsipiell forståelse for reindriftens ønsker om felles forskrift, gitt at det er mange områder i distriktet.

Siden Storvatnet nå vil grense direkte til Gøllaustjønnna – Langdalen naturreservat, og disse to naturreservat har akkurat samme formål knyttet til boreal regnskog, så foreslås at de to naturreservata nå slås sammen. Det vil og i et visst omfang, reflektere reindriftens kommentar til mange verneområder i distriktet.

En annen metodikk for å samkjøre praksis og forvaltning i ulike verneområder, er å bearbeide disse spørsmål gjennom forvaltningsplaner, eventuelt felles forvaltningsplaner for flere naturreservat.

For samiske interesser for øvrig, så henvises til generell kommentar i kap. 8.7.

Angående hytte, så er den skilt ut som egen eiendomstomt, og vernegrense er lagt etter denn eiendomsgrense. Statsforvalteren har besiktighet område, og mener det er akseptabel avstand fra eiendoms- og vernegrense til hytte.

Tilråkning

Statsforvalteren tilrår utvidelse av Storvatnet naturreservat og sammenslåing med Gøllaustjønnna og Langdalen naturreservat, jf. kommentarer over. Som nytt navn foreslås Storvatnet og Gøllaustjønnna naturreservat.

Forskrift om vern av Storvatnet og Gøllaustjønna naturreservat, Namsos og Flatanger kommuner, Trøndelag

Fastsatt ved kongelig resolusjon med hjemmel i lov 19. juni 2009 nr. 100 om forvaltning av naturens mangfold (naturmangfoldloven) § 34 jf. § 37 og § 62. Fremmet av Klima- og miljødepartementet.

§ 1. (formål)

Formålet med naturreservatet er å bevare et område som representerer en bestemt type natur i form av gammel og lite påvirket skog og boreal regnskog. Området har særlig betydning for biologisk mangfold ved at det er leveområde for en rekke sjeldne og sårbare arter knyttet til disse naturtypene.

Det er en målsetting å beholde verneverdiene i mest mulig urørt tilstand, og eventuelt videreutvikle dem.

Formålet omfatter også bevaring av det samiske naturgrunnet.

§ 2. (geografisk avgrensning)

Naturreservatet berører følgende gnr./bnr.: Namsos kommune: 181/9, 181/13, 182/4, 183/1, 183/2, 183/4, 183/5, 183/13, 184/1, 184/5, 185/1, 185/2. Flatanger kommune: 14/2,3 14/8.

Naturreservatet dekker et totalareal på ca. 14824 dekar. Grensene for naturreservatet går fram av kart datert Klima- og miljødepartementetDe nøyaktige grensene for naturreservatet skal avmerkes i marka. Knekkpunktene skal koordinatfestes.

Verneforskriften med kart oppbevares i Namsos og Flatanger kommuner, hos Statsforvalteren i Trøndelag, i Miljødirektoratet og i Klima- og miljødepartementet.

§3. (vernebestemmelser)

I naturreservatet må ingen foreta noe som forringer verneverdiene angitt i verneformålet.

I naturreservatet gjelder følgende vernebestemmelser:

- a) Vegetasjonen, herunder døde busker og trær, er vernet mot skade og ødeleggelse. Det er forbudt å fjerne planter og sopp inkludert lav, eller deler av disse fra reservatet.
- b) Planting eller såing av trær og annen vegetasjon er forbudt.
- c) Dyrelivet, herunder reirplasser og hiområder, er vernet mot skade, ødeleggelse og unødig forstyrrelse. Utsetting av dyr er forbudt.
- d) Det må ikke iverksettes tiltak som kan endre naturmiljøet, som f.eks. oppføring av bygninger, anlegg, gjerder, andre varige eller midlertidige innretninger, parkering av campingvogner, brakker e.l., framføring av luftledninger, jordkabler, kloakkledninger, bygging av veier, drenering eller annen form for tørrlegging, uttak, oppfylling eller lagring av masse, utføring av kloakk eller annen form for forurensning, henleggelse av avfall, gjødsling, kalking eller bruk av kjemiske bekjempingsmidler. Forsøpling er forbudt. Opplistingen av tiltak er ikke uttømmende.
- e) Bruk av naturreservatet til større arrangementer er forbudt.

§ 4. (generelle unntak fra vernebestemmelsene)

Vernebestemmelsene i § 3 annet ledd er ikke til hinder for:

- a) Sanking av bær og matsopp.
- b) Jakt og fangst i samsvar med gjeldende lovverk.
- c) Felling av store rovdyr i samsvar med gjeldende lovverk.
- d) Beiting.
- e) Fjerning av mindre mengder kvist i forbindelse med storviltjakt.
- f) Oppsetting av midlertidige mobile jakttårn i forbindelse med storviltjakt.

- g) Vedlikehold av eksisterende bygninger og andre anlegg og innretninger i henhold til tilstand på vernetidspunktet.
- h) Rydding av stier vist på kart i forvaltningsplan, dvs. fjerning av kvist og nedfall over stien.
- i) Utsetting av saltsteiner.
- j) Skånsomt uttak av småvirke for enkelt friluftsliv og bål på stedet. Tørr gran og furu skal ikke felles.
- k) Skjæring av skohøy, uttak av ris til gammer og uttak av materialer til duodji (tradisjonell samisk husflid) og tradisjonelle samiske bruksgjenstander, herunder uttak av rilkuler på bjørk. Bestemmelsene gjelder ikke skjæring eller uttak av plantearter som står på den til enhver tid gjeldende norske rødliste eller uttak av særegne vekstformer som rilkuler på andre trær enn bjørk.
- l) Reindriftas nødvendige uttak av bjørk og småvirke til brensel på stedet og for vedlikehold av lovlig oppsatte reingjerder og annet reindrifutstyr, etter retningslinjer i forvaltningsplan. Uttak skal ikke foretas i naturtypeområder, vist i forvaltningsplan.
- m) Nødvendig rydding og annet vedlikehold av eksisterende flyttlei og kjøretrase i reindriften, vist på kart i forvaltningsplan.

§ 5. (regulering av ferdsel)

All ferdsel skal skje varsomt og ta hensyn til vegetasjon, dyreliv og kulturminner.

I naturreservatet gjelder følgende bestemmelser om ferdsel:

- a) Motorferdsel til lands og til vanns er forbudt, herunder landing og start med luftfartøy.
- b) Sykling er forbudt utenfor eksisterende veier og stier vist i forvaltningsplan.

§ 6. (generelle unntak fra ferdselsbestemmelsene)

Ferdselsbestemmelsene i § 5 er ikke til hinder for gjennomføring av militær operativ virksomhet og tiltak i forbindelse med ambulanse-, politi-, brannvern-, rednings- og oppsynsvirksomhet, samt gjennomføring av skjøtsels- og forvaltningsoppgaver som er bestemt av forvaltningsmyndigheten. Unntaket gjelder ikke øvingsvirksomhet.

Ferdselsbestemmelsene i § 5 annet ledd er ikke til hinder for:

- a) Nødvendig motorferdsel for uttransport av syke og skadde bufe. Kjøretøy som benyttes skal være skånsomt mot markoverflaten. Det skal gis melding til ansvarlig oppsyn for verneområdet i forkant av kjøring.
- b) Nødvendig uttransport av felt elg, hjort, bjørn og ulv med hest og drag eller lett beltekjøretøy som ikke setter varige spor i terrenget.
- c) Nødvendig bruk av snøscooter på snødekt mark i forbindelse med reindrift.
- d) Oppkjøring av skiløype med snøscooter med sporlegger i henhold til kart i forvaltningsplan, jf. motorferdselsloven.
- e) Landing og start med Forsvarets luftfartøy.

§ 7. (spesifiserte dispensasjonsbestemmelser)

Forvaltningsmyndigheten kan etter søknad gi dispensasjon til:

- a) Nødvendig motorferdsel i forbindelse med øvingsvirksomhet knyttet til formål nevnt i § 6 første ledd.
- b) Nødvendig uttransport av felt elg, hjort, bjørn og ulv med annet kjøretøy enn nevnt i § 6 annet ledd b.
- c) Istandsetting, vedlikehold og skjøtsel av kulturminner.
- d) Avgrenset bruk av reservatet for aktiviteter nevnt i § 3 d.
- e) Tiltak i forbindelse med forvaltning av vilt og fisk.

- f) Oppføring av gjerder og samleanlegg for beite.
- g) Nødvendig bruk av lett terrengkjøretøy på barmark ved utøvelse av reindrift.
- h) Start og landing med helikopter i forbindelse med reindrift.
- i) Oppføring av gjerder og samleanlegg av midlertidig karakter i forbindelse med reindrift.
- j) Bruk av reservatet i miljøtilpasset reiselivsvirksomhet etter plan godkjent av forvaltningsmyndigheten.
- k) Nødvendig motorferdsel for transport av materialer og utstyr til hytter i eller bakenfor området.
- l) Uttak av ved til hytter i og ved området, i tråd med retningslinjer i forvaltningsplan. Ved skal ikke tas i naturtypeområder.
- m) Gjenoppføring av bygning og andre anlegg og innretninger som er gått tapt ved brann eller naturskade.
- n) Nødvendig motorferdsel i forbindelse med aktiviteter etter § 4 g, h og i og § 7 c, e, f og m.

For motorisert ferdsel etter dispensasjon og ved leiekjøring medbringes dokumentasjon.

For reindriften kan det gis flerårige tillatelser som koordineres med og tas inn i distriktsplanen i henhold til reindriftenloven.

§ 8. (generelle dispensasjonsbestemmelser)

Forvaltningsmyndigheten kan gjøre unntak fra forskriften dersom det ikke strider mot vernevedtakets formål og ikke kan påvirke verneverdiene nevneverdig, eller dersom sikkerhetshensyn eller hensynet til vesentlige samfunnsinteresser gjør det nødvendig, jf. naturmangfoldloven § 48.

§ 9. (skjøtsel)

Forvaltningsmyndigheten, eller den forvaltningsmyndigheten bestemmer, kan iverksette tiltak for å opprettholde eller oppnå den natur- eller kulturtilstand som er formålet med vernet, jf. naturmangfoldloven § 47.

§ 10. (forvaltningsplan)

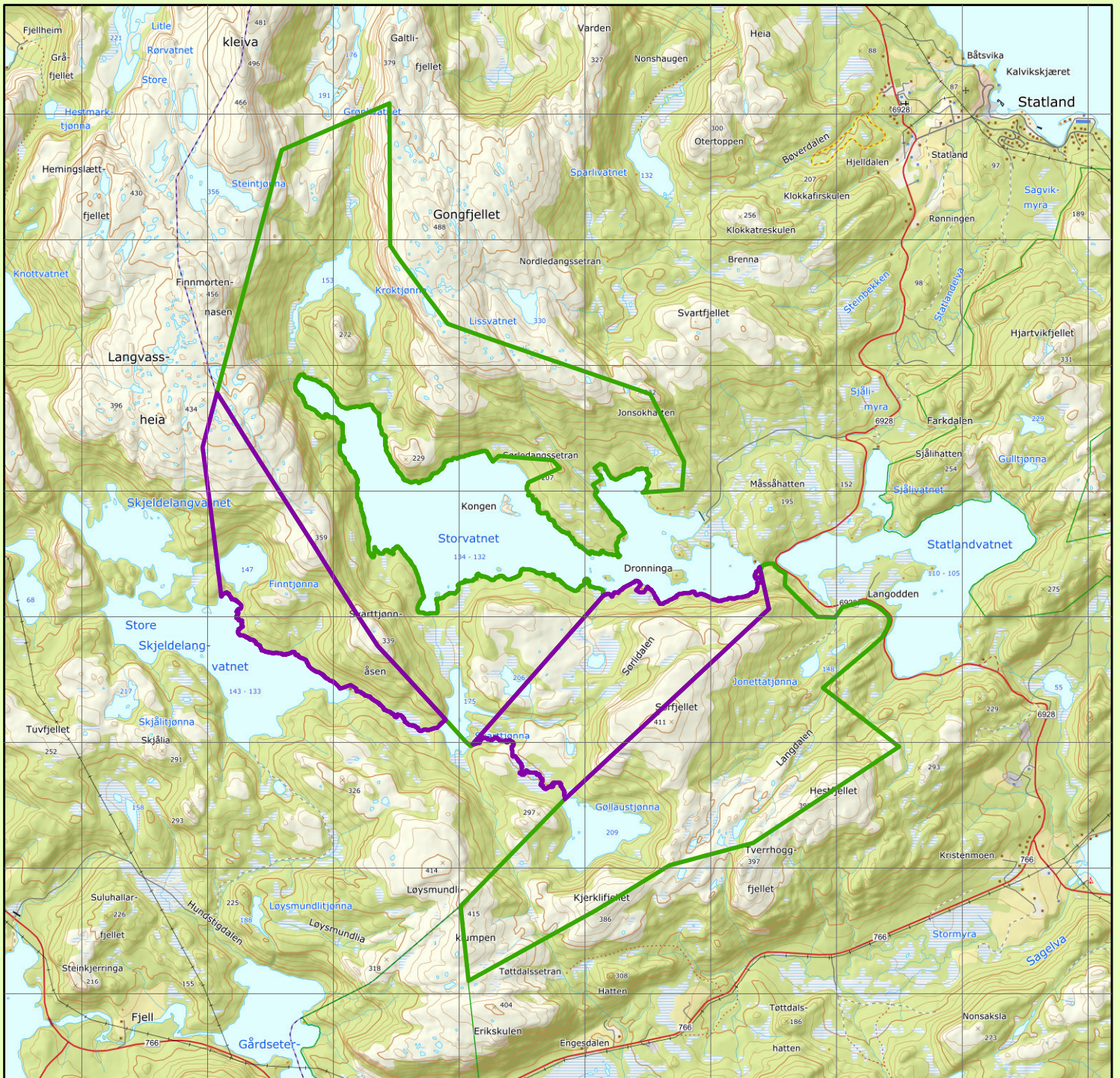
Det skal utarbeides forvaltningsplan med nærmere retningslinjer for forvaltning av naturreservatet.

§ 11. (forvaltningsmyndighet)

Miljødirektoratet fastsetter hvem som skal ha forvaltningsmyndighet etter denne forskriften. Samiske interesser skal ivaretas i den forvaltningsordning som etableres.

§12. Ikrafttreden.



Denne forskrift trer ikraft straks. Samtidig oppheves forskrift 20. desember 2015 nr. 1966 om vern av Gøllaustjønnå - Langdalen naturreservat, Namdalseid kommune, og forskrift 20. desember 2015 nr. 1965 om vern av Storvatnet naturreservat, Namdalseid kommune, Trøndelag.



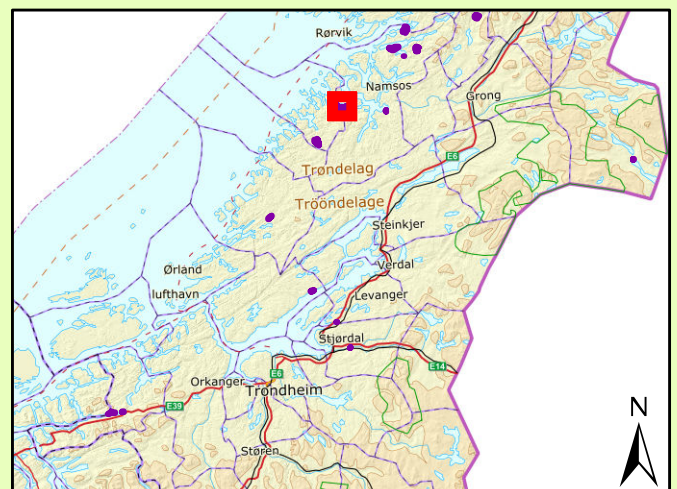
Storvatnet og Gølllaustjønnan naturreservat

Namsos kommune og Flatanger kommune

Tegnforklaring

-  Verneforslag
-  Eksisterende naturreservat

Topografisk norgeskart, Kartverket
 Tillatelse NorgeDigitalt
 Rutenett 1 x 1 km
 Målestokk 1: 40000
 Statsforvalteren i Trøndelag august 2021



9.10. Krokvatnet naturreservat, Flatanger kommune

Areal: 2921 daa (noe uavklart)

Skogareal: 1674 daa, hvorav 976 daa produktiv skog

Vegetasjonssone: Mellomboreal

Verdi: Regional **.

Verneformål.

Formålet med naturreservatet er å bevare et område med truet og sårbar natur som boreal regnskog, samt høgstaudeskog, skogsflommark, fosseng og sjeldne og sårbare arter knyttet til disse naturtyper.

Beskrivelse og verdi

Området er en gryte omkring Krokvatnet og Litjkrokvatnet, med variert naturtyper, hvor flere lokaliteter med boreal regnskog er kjerneverdien. I tillegg finnes gammel sumpskog, skogsflommark, noe høgstaudeskog og fosseeng. De eldre trærne er gjerne 100-200 år, men også grantrær på opp mot 250 – 300 år finnes. Ved Litjkrokvatnet er det en del flate parti med meandrerende bekker.

Naturtyper på rødliste i området: Boreal regnskog (VU), skogsflommark (VU), høgstaudeskog (NT), fosseeng (NT).

Prioriteringer i skogvernet: Boreal regnskog. De andre naturtypene på rødliste har begrenset areal.

Inngrepsstatus. Planstatus.

Området er LNF-område i kommuneplan

Skogbruksverdi: Middels (5)

Samlet vurdering. Variert område med boreal regnskog, som inngår i et nettverk av denne naturtypen i Flatanger kommune.

Høringsuttalelser

Nabogrunneier Åge Morken påpeker usikkerhet med eiendomsgrensa, idet en mulig antatt merkestein, jf beskrivelse av eiendomsgrensa, avviker fra grensetegningen i kartet.

En hytteeier i området har bedt om at det i forskriften gis åpning for bruk av snøscooter til hytte, samt punktfeste for båt.

Fovsen sijte, nordgruppen, anfører i konsultasjon at området ved Krokvatnet er svært viktig, både som høstbeite og vinterbeite, med stor aktivitet, og motorisert ferdsel på barmark, med leier ut og inn i området etter terrengdragene både nordover og sørover. Distriktet er presset av rovdyr og sterkt belastet av omfattende vindkraftutbygging. Området bruker droner. Området har for tiden to leiekjørere, noe som er viktig ut fra avstandene i distriktet. Det er mange verneområder i distriktet, og det burde være en felles verneforskrift for disse.

Statsforvalterens kommentar.

Angående grensespørsmålet så er eiendomsgrense et privatrettslig spørsmål mellom grunneierne, som enten grunneiere er enige om, eller som ved eventuell uenighet kan avgjøres ved grensefastsetting og dom.

Statsforvalteren og partene har vært på befaring og sett på mulige grensesteiner, uten at partene konkluderte der og da.

På tilrådningsstidspunktet er det fortsatt ikke avklaring, men det er mottatt skisse til en alternativ avgrensning i tilfelle eiendomsgrense på kart blir justert. Forskjellen utgjør ca. 63 daa, hvorav ca. 58 da skogareal.

Hytteiers ønsker ligger innenfor de generelle rammer for verneforskriften, og kan imøtekommes.

Med hensyn til reindrift, så vises til generell kommentar i kap. 8.7.

Tilrådning

Statsforvalteren tilrår opprettelse av Krokvatnet naturreservat. Tilrådning skjer med to grensealternativ, gitt hva som er situasjon ved det eventuelle vedtakstidspunkt. Hvis situasjonen om grense fortsatt er uavklart, tilrås minste alternativ. Skulle opprinnelig eiendomsgrense opprettholdes, så blir «restarealet» på eiendommen «urasjonelt», og det tilrås da at grunneier kompenseres – f.eks ved justering av vernegrense. De oppgitte areal i denne tilrådning baserer seg på minsteareal.

Forskrift om vern av Krokvatnet naturreservat, Flatanger kommune, Trøndelag

Fastsatt ved kongelig resolusjon med hjemmel i lov 19. juni 2009 nr. 100 om forvaltning av naturens mangfold (naturmangfoldloven) § 34, jf. § 37 og § 62. Fremmet av Klima og miljødepartementet.

§ 1. (formål)

Formålet med naturreservatet er å bevare et område som representerer en bestemt type natur i form av gammel og lite påvirket skog og spesielt bl.a naturtypene boreal regnskog og sumpskog. Området har særlig betydning for biologisk mangfold ved at det er leveområde for en rekke sjeldne og sårbare arter knyttet til denne naturtypen.

Det er en målsetting å beholde verneverdiene i mest mulig urørt tilstand, og eventuelt videreutvikle dem.

Formålet omfatter også bevaring av det samiske naturgrunnet.

§ 2. (geografisk avgrensning)

Naturreservatet berører følgende gnr./bnr.: Flatanger kommune: 32/2, 32/7, 32/10, 33/3.

Naturreservatet dekker et totalareal på 2921 dekar. Grensene for naturreservatet går fram av kart datert Klima- og miljødepartementet De nøyaktige grensene for naturreservatet skal avmerkes i marka. Knekkpunktene skal koordinatfestes.

Verneforskriften med kart oppbevares i Flatanger kommune, hos Statsforvalteren i Trøndelag, i Miljødirektoratet og i Klima- og miljødepartementet.

§ 3. (vernebestemmelser)

I naturreservatet må ingen foreta noe som forringer verneverdiene angitt i verneformålet.

I naturreservatet gjelder følgende vernebestemmelser:

- a) Vegetasjonen, herunder døde busker og trær, er vernet mot skade og ødeleggelse. Det er forbudt å fjerne planter og sopp inkludert lav, eller deler av disse fra reservatet. Planting eller såing av trær og annen vegetasjon er forbudt.
- b) Dyrelivet, herunder reirplasser og hiområder, er vernet mot skade, ødeleggelse og unødig forstyrrelse. Utsetting av dyr er forbudt.
- c) Det må ikke iverksettes tiltak som kan endre naturmiljøet, som f.eks. oppføring av bygninger, anlegg, gjerder, andre varige eller midlertidige innretninger, parkering av campingvogner, brakker e.l., framføring av luftledninger, jordkabler, kloakkledninger, bygging av veier, drenering eller annen form for tørrelegging, uttak, oppfylling eller lagring av masse, utføring av kloakk eller annen form for forurensning, henleggelse av avfall, gjødsling, kalking eller bruk av kjemiske bekjempingsmidler. Forsøpling er forbudt. Opplistingen av tiltak er ikke uttømmende.
- d) Bruk av naturreservatet til større arrangementer er forbudt.

§ 4. (generelle unntak fra vernebestemmelsene)

Vernebestemmelsene i § 3 annet ledd er ikke til hinder for:

- a) Sanking av bær og matsopp.
- b) Jakt og fangst i samsvar med gjeldende lovverk.
- c) Felling av store rovdyr i samsvar med gjeldende lovverk.
- d) Beiting.
- e) Fjerning av mindre mengder kvist i forbindelse med storviltjakt.
- f) Oppsetting av midlertidige mobile jakttårn i forbindelse med storviltjakt.

- g) Vedlikehold av eksisterende bygninger og andre anlegg og innretninger i henhold til tilstand på vernetidspunktet.
- h) Rydding av eksisterende stier vist på kart i forvaltningsplan, dvs. fjerning av kvist og nedfall over stiene.
- i) Utsetting av saltsteiner.
- j) Bålbrenning med medbrakt ved eller rakved i fjæra.
- k) Skjæring av skohøy, uttak av ris til gammer og uttak av materialer til duodji (tradisjonell samisk husflid) og tradisjonelle samiske bruksgjenstander, herunder uttak av rilkuler på bjørk. Bestemmelsene gjelder ikke skjæring eller uttak av plantearter som står på den til enhver tid gjeldende norske rødliste eller uttak av særegne vekstformer som rilkuler på andre trær enn bjørk.
- l) Reindriftas nødvendige uttak av bjørk og småvirke til brensel på stedet og for vedlikehold av lovlig oppsatte reingjerder og annet reindrifutstyr, etter retningslinjer i forvaltningsplan. Uttak skal ikke foretas i naturtypeområder vist i forvaltningsplan.
- m) Nødvendig rydding og annet vedlikehold av eksisterende flyttlei og kjøretrase i reindriften, vist på kart i forvaltningsplan

§ 5. (regulering av ferdsel)

All ferdsel skal skje varsomt og ta hensyn til vegetasjon, dyreliv og kulturminner.

I naturreservatet gjelder følgende bestemmelser om ferdsel:

- a) Motorferdsel til lands og til vanns er forbudt, herunder landing og start med luftfartøy.
- b) Sykling er forbudt utenfor eksisterende veier og stier vist i forvaltningsplan.

§ 6. (generelle unntak fra ferdselsbestemmelsene)

Ferdselsbestemmelsene i § 5 er ikke til hinder for gjennomføring av militær operativ virksomhet og tiltak i forbindelse med ambulanse-, politi-, brannvern-, rednings- og oppsynsvirksomhet, samt gjennomføring av skjøtsels- og forvaltningsoppgaver som er bestemt av forvaltningsmyndigheten. Unntaket gjelder ikke øvingsvirksomhet.

Ferdselsbestemmelsene i § 5 annet ledd er ikke til hinder for:

- a) Nødvendig motorferdsel for uttransport av syke og skadde bufe. Kjøretøy som benyttes skal være skånsomt mot markoverflaten. Det skal gis melding til ansvarlig oppsyn for verneområdet i forkant av kjøring.
- b) Nødvendig uttransport av felt elg, hjort, bjørn og ulv med hest og drag eller lett beltekjøretøy som ikke setter varige spor i terrenget.
- c) Nødvendig bruk av snøscooter på snødekt mark i forbindelse med reindrift.
- d) Landing og start med Forsvarets luftfartøy.

§ 7. (spesifiserte dispensasjonsbestemmelser)

Forvaltningsmyndigheten kan etter søknad gi dispensasjon til:

- a) Nødvendig motorferdsel i forbindelse med øvingsvirksomhet knyttet til formål nevnt i § 6 første ledd.
- b) Nødvendig uttransport av felt elg, hjort, bjørn og ulv med annet kjøretøy enn nevnt i § 6 annet ledd b.
- c) Istandsetting, vedlikehold og skjøtsel av kulturminner.
- d) Avgrenset bruk av reservatet for aktiviteter nevnt i § 3 d.
- e) Tiltak i forbindelse med forvaltning av vilt og fisk.
- f) Oppføring av gjerder og samleanlegg for beite.
- g) Nødvendig bruk av lett terrengkjøretøy på barmark ved utøvelse av reindrift.
- h) Start og landing med helikopter i forbindelse med reindrift.
- i) Oppføring av gjerder og samleanlegg av midlertidig karakter i forbindelse med reindrift.

- j) Bruk av reservatet i miljøtilpasset reiselivsvirksomhet etter plan godkjent av forvaltningsmyndigheten.
- k) Gjenoppføring av bygning og andre anlegg og innretninger som er gått tapt ved brann eller naturskade.
- l) Nødvendig motorferdsel i forbindelse med aktiviteter etter § 4 g, h og i og § 7 c, e, f og k.

For motorisert ferdsel etter dispensasjon og ved leiekjøring medbringes dokumentasjon.

For reindriften kan det gis flerårige tillatelser som koordineres med og tas inn i distriktsplanen i henhold til reindriftsloven.

§ 8. (generelle dispensasjonsbestemmelser)

Forvaltningsmyndigheten kan gjøre unntak fra forskriften dersom det ikke strider mot vernevedtakets formål og ikke kan påvirke verneverdiene nevneverdig, eller dersom sikkerhetshensyn eller hensynet til vesentlige samfunnsinteresser gjør det nødvendig, jf. naturmangfoldloven § 48.

§ 9. (skjøtsel)

Forvaltningsmyndigheten, eller den forvaltningsmyndigheten bestemmer, kan iverksette tiltak for å opprettholde eller oppnå den natur- eller kulturtilstand som er formålet med vernet, jf. naturmangfoldloven § 47.

§ 10. (forvaltningsplan)

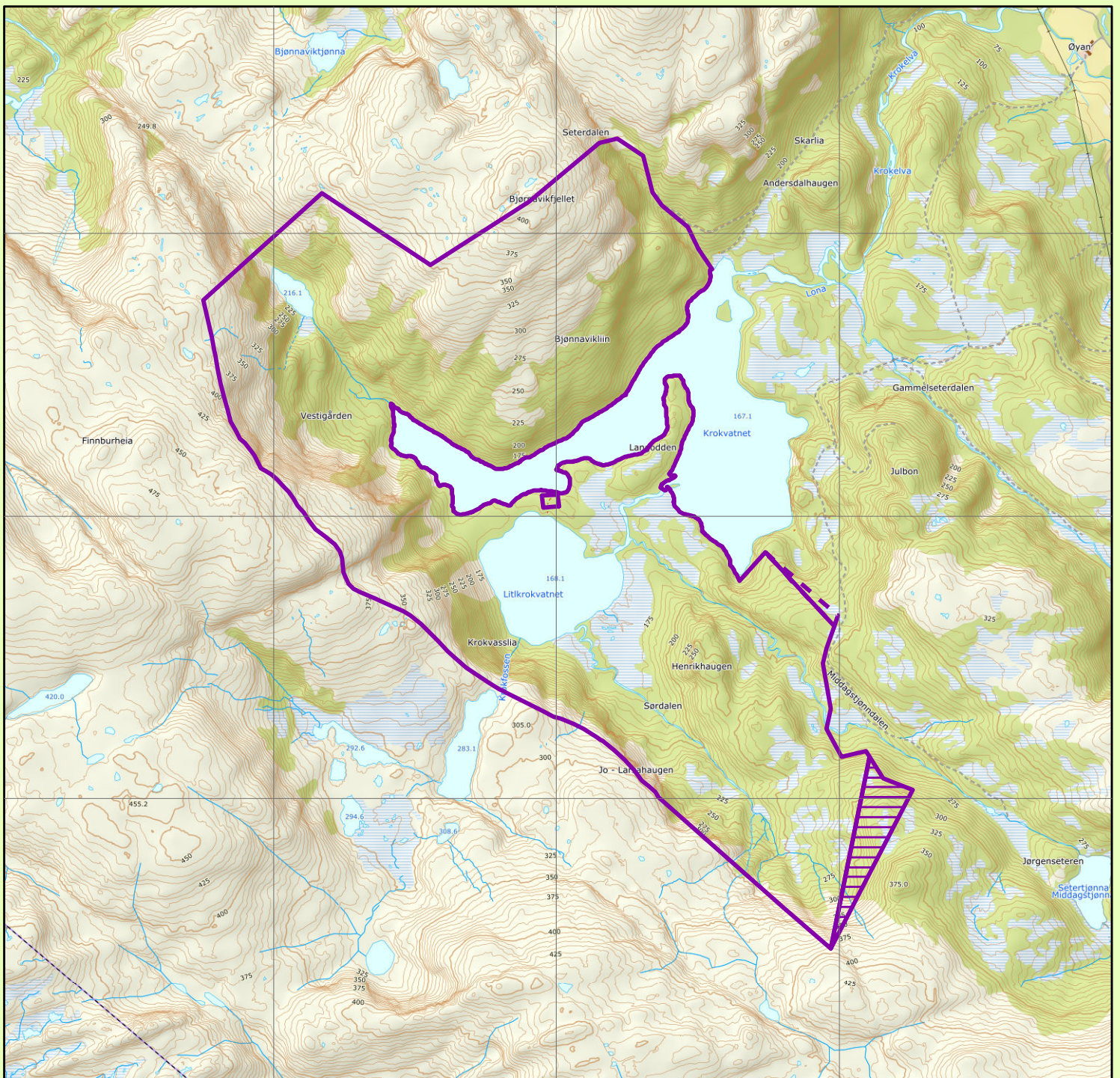
Det skal utarbeides forvaltningsplan med nærmere retningslinjer for forvaltning av naturreservatet.

§ 11. (forvaltningsmyndighet)

Miljødirektoratet fastsetter hvem som skal ha forvaltningsmyndighet etter denne forskriften. Samiske interesser skal ivaretas i den forvaltningsordning som etableres.

§ 12. (ikrafttredelse)





Denne forskriften trer i kraft straks.



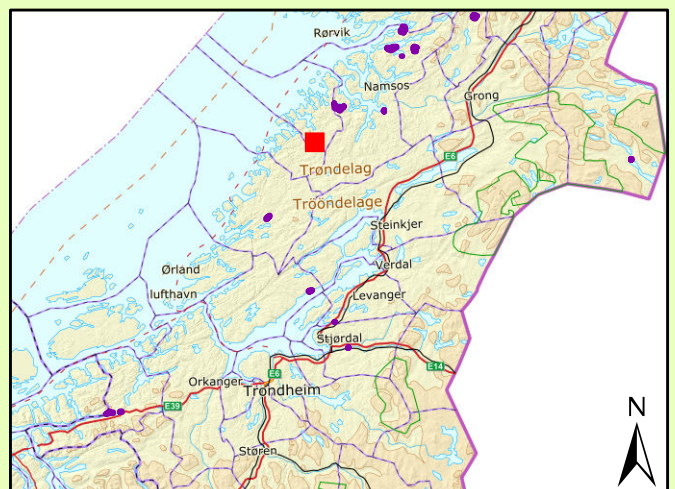
Krokvatnet naturreservat

Flatanger kommune

Tegnforklaring

-  Verneforslag
-  Uavklart eierforhold
-  Uavklart eierforhold
-  Eksisterende naturreservat

Topografisk norgeskart, Kartverket
 Tillatelse NorgeDigitalt
 Rutenett 1 x 1 km
 Målestokk 1: 20000
 Statsforvalteren i Trøndelag august 2021



9.11. Drættvika naturreservat, Indre Fosen kommune

Areal: 296 daa

Skogareal: 293 daa, hvorav 232 daa produktiv skog

Vegetasjonssone: Boreonemoral, sørboreal

Verdi: Regional **.

Formål

Formålet med (hele) naturreservatet er å bevare et område med gammel og lite påvirket skog i boreonemoral og sørboreal sone, med rik vegetasjon, herunder edellauvskog. Området har særlig betydning for biologisk mangfold ved at det er leveområde for en rekke sjeldne og sårbare arter.

Beskrivelse og verdi:

Området ligger på rike bergarter og er en mosaikk av rike granskoger, kalkskoger og edellauvskog med alm og hassel og hasselkratt. Områder med eldre oreskog forekommer. Også aldersfordeling varierer, med relativt ung skog skog 30 – 100 år i de nedre deler og 100-180 år i øvre deler. Området består av bratte lier ned mot Trondheimsfjorden.

Inngrepsstatus. Planstatus.

LNF-område i kommuneplan. Et pumpehus knyttet til tilgrensende hytte og «trollsti» finnes i området. Det går gammel kraftgate, uten kraftlinje, i tilknytning til området. Det ligger en brønn nært høringsgrensa i den vestre del av området.

Skogbruksverdi: Liten (2).

Samlet vurdering

Rikt område med kalkskoger og edellauvskog i boreonemoral og sørboreal sone,

Høringsuttalelser

Stig og Jarle Drættvik er hytteeiere som grenser til forslaget om Drættvik, og de er positive til forslaget, men påpeker interesser i området. De har et pumpehus vest for tomta, med behov for adgang til- og vedlikehold av pumpehuset. De har en trollsti/natursti som går i lei til gammel ferdselslei fra før fylkesvegen ble bygget. De anser dette som kulturhistorie, og ønsker å vedlikeholde stien, bl.a rydding av vekster. De har også en sti fra pumpehuset, og som går i trase etter gamle strømlinjer. Det er samme behov for vedlikehold. De har et pumpehus nr. 2 rett ved nordøstre del av forslaget, nært vegen, og behov for vedlikehold også her.

Kartverket/Språkrådet mener navnet bør være Drættvika.

Fovsen sijte, sørgruppen, anfører i konsultasjon at distriktet er presset av inngrep og mister areal hvert år. Vern er derfor i utgangspunktet positivt, idet reindriftens ressursgrunnlag blir ivaretatt. På den andre siden må ikke vern bli til hinder for reindriften. Drættvik ligger i bratt terreng ned mot Trondheimsfjorden, innimellom infrastruktur, og er lite brukt som beiteområde. Bruk av drone bør være tillatt. Prinsipielt bør alle unntakspunkt i § 7 flyttes til §4 og § 6 som direkte unntak.

NVE påpeker at det er nettanlegg nært området, men at anlegget er holdt utenfor.

Grunneier har justert tilbudet noe, dvs tatt ut to små areal, samt ønsker at grense legges utenom brønn.

Tensio TN anfører i e-post av 10.08.2021 at kraftlinje tilknyttet området er nedlagt rundt 2019 og erstattet med kabel langs veg.

Statsforvalterens kommentar

Forslag fra Kartverket/Språkrådet tas til følge.

Det legges inn i forskriften at «trollsti» kan vedlikeholdes. I dette forstås også at nye figurer kan etableres langs traseen. Pumpehus kan vedlikeholdes ut fra det generelle unntakspunktet om vedlikehold.

Under befaringsnotat har Statsforvalteren sett trase, men ingen kraftlinje i traseen, som deler det øvre området i to, jf befaringsnotat. På flyfoto kan stolper ses. Tensio TN har pr. telefon og e-post opplyst at den linje er erstattet av kabler til Drettvika, fordi linjetrase var svært bratt og komplisert å vedlikeholde.

Med hensyn til reindrift, så vises til de generelle kommentarer i kap. 8.7.

Tilrådning

Statsforvalteren tilrår opprettelse av Drættvika naturreservat. Etter avklaring fra Tensio TN om at linjetraseen er nedlagt, så ser en ikke noe grunn til å dele det øvre området i to delområder, og foreslår at dette området gjøres sammenhengende. Det tilrås også grense utenom brønn. Netto endring blir i areal blir marginal.

Forskrift om vern av Drættvika naturreservat, Indre Fosen kommune, Trøndelag

Fastsatt ved kongelig resolusjon med hjemmel i lov 19. juni 2009 nr. 100 om forvaltning av naturens mangfold (naturmangfoldloven) § 34, jf. § 37 og § 62. Fremmet av Klima- og miljødepartementet.

§ 1 (formål)

Formålet med reservatet er å bevare et område som representerer en bestemt type natur i form av lite påvirket skog og spesielt naturtypene rik barskog og rik edelløvskog. Området har særlig betydning for biologisk mangfold ved at det inneholder truet, sjelden eller sårbar natur.

Det er en målsetting å beholde verneverdiene i mest mulig urørt tilstand, og eventuelt videreutvikle dem.

Formålet omfatter også bevaring av det samiske naturgrunnlaget.

§ 2 (geografisk avgrensning)

Naturreservatet berører følgende gnr./bnr.: Indre Fosen kommune: 241/3, 243/1 og 243/10.

Naturreservatet dekker et totalareal på 296 daa. Grensene for naturreservatet går fram av kart datert Klima- og miljødepartementet De nøyaktige grensene for naturreservatet skal avmerkes i marka. Knekkpunktene skal koordinatfestes.

Verneforskriften med kart oppbevares i Indre Fosen kommune, hos Statsforvalteren i Trøndelag, i Miljødirektoratet og i Klima- og miljødepartementet.

§ 3 (vernebestemmelser)

I naturreservatet må ingen foreta seg noe som forringer verneverdiene angitt i verneformålet.

I naturreservatet gjelder følgende vernebestemmelser:

- a) Vegetasjonen, herunder døde busker og trær, er vernet mot skade og ødeleggelse. Det er forbudt å fjerne planter og sopp inkludert lav eller deler av disse fra reservatet. Planting eller såing av trær og annen vegetasjon er forbudt.
- b) Dyrelivet, herunder reirplasser og hiområder, er vernet mot skade, ødeleggelse og unødige forstyrrelse. Utsetting av dyr er forbudt.
- c) Det må ikke iverksettes tiltak som kan endre naturmiljøet, som f.eks. oppføring av bygninger, anlegg, gjerder, eller andre varige eller midlertidige innretninger, parkering av campingvogner, brakker, opplag av båter, e.l., framføring av luftledninger, jordkabler og kloakkledninger, bygging av veier, drenering og annen form for tørrlegging, uttak, oppfylling og lagring av masse, utslipp av kloakk eller annen form for forurensning, henleggelse av avfall, gjødsling, kalking og bruk av kjemiske bekjempingsmidler. Forsøpling er forbudt. Oppstillingen av tiltak er ikke uttømmende.
- d) Bruk av naturreservatet til større arrangementer er forbudt.

§ 4 (generelle unntak fra vernebestemmelsene)

Vernebestemmelsene i § 3 annet ledd er ikke til hinder for:

- a) Sanking av bær og matsopp.
- b) Jakt og fangst i samsvar med gjeldende lovverk.
- c) Felling av store rovdyr i samsvar med gjeldende lovverk.
- d) Beiting.
- e) Fjerning av mindre mengder kvist i forbindelse med storviltjakt.
- f) Oppsetting av midlertidige mobile jakttårn i forbindelse med storviltjakt.
- g) Vedlikehold av eksisterende bygninger og andre anlegg og innretninger i henhold til tilstand på vernetidspunktet, herunder vedlikehold av «trollsti».

- h) Rydding av eksisterende stier vist på kart i forvaltningsplan, dvs. fjerning av kvist og nedfall over stiene.
- i) Utsetting av saltsteiner
- j) Skånsomt uttak av småvirke for enkelt friluftsliv og bål på stedet i samsvar med gjeldende lovverk. Tørre trær skal ikke felles.
- k) Skjæring av skohøy, uttak av ris til gammer og uttak av materialer til duodji (tradisjonell samisk husflid) og tradisjonelle samiske bruksgjenstander, herunder uttak av rilkuler på bjørk. Bestemmelsene gjelder ikke skjæring eller uttak av plantearter som står på den til enhver tid gjeldende norske rødliste eller uttak av særegne vekstformer som rilkuler på andre trær enn bjørk.
- l) Nødvendig rydding av vindfall i reindriftens eksisterende flyttleier vist på kart i forvaltningsplan, når vindfallet blir liggende igjen i verneområdet.

§ 5 (regulering av ferdsel)

All ferdsel skal skje varsomt og ta hensyn til vegetasjon, dyreliv og kulturminner.

I naturreservatet gjelder følgende bestemmelser om ferdsel:

- a) Motorisert ferdsel til lands er forbudt, herunder landing og start med luftfartøy.
- b) Sykling, ridning og bruk av hest er tillatt på eksisterende stier og veier.

§ 6 (generelle unntak fra ferdselsbestemmelsene)

Ferdselsbestemmelsene i § 5 er ikke til hinder for gjennomføring av militær operativ virksomhet og tiltak i forbindelse med ambulanse-, politi-, brannvern-, rednings- og oppsynsvirksomhet, samt gjennomføring av skjøtsels- og forvaltningsoppgaver som er bestemt av forvaltningsmyndigheten. Unntaket gjelder ikke øvingsvirksomhet.

Ferdselsbestemmelsene i § 5 annet ledd er ikke til hinder for:

- a) Nødvendig motorferdsel for uttransport av syke og skadde bufe. Kjøretøy som benyttes skal være skånsomt mot markoverflaten. Det skal gis melding til ansvarlig oppsyn for verneområdet i forkant av kjøring
- b) Nødvendig uttransport av felt elg og hjort med lett beltekjøretøy som ikke setter varige spor i terrenget.
- c) Nødvendig bruk av snøscooter på snødekt mark i forbindelse med reindrift.
- d) Landing og start med Forsvarets luftfartøy.

§ 7 (spesifiserte dispensasjonsbestemmelser)

Forvaltningsmyndigheten kan etter søknad gi dispensasjon til:

- a) Istandsetting og vedlikehold og skjøtsel av kulturminner.
- b) Tiltak i forbindelse med forvaltning av vilt og fisk.
- c) Nødvendig uttransport av felt elg og hjort med andre kjøretøy enn lett beltekjøretøy som nevnt i § 6 andre ledd bokstav b.
- d) Merking og rydding av nye stier.
- e) Avgrenset bruk av reservatet for aktiviteter nevnt i § 3 andre ledd bokstav d.
- f) Oppsetting og vedlikehold av gjerder.
- g) Øvingskjøring for formål nevnt i § 6 første ledd.
- h) Bruk av reservatet i miljøtilpasset reiselivsvirksomhet etter plan godkjent av forvaltningsmyndigheten.
- i) Nødvendig bruk av lett terrengkjøretøy på barmark ved utøvelse av reindrift.
- j) Start og landing med helikopter i forbindelse med reindrift.

- k) Reindriftas nødvendige uttak av bjørk og småvirke til brensel på stedet og for vedlikehold av lovlig oppsatte reingjerder og annet reindrifutstyr, etter retningslinjer i forvaltningsplan. Uttak skal ikke foretas i naturtypeområder vist i forvaltningsplan.
- l) Nødvendig rydding som ikke faller inn under § 4 bokstav n og annet vedlikehold i reindriftens eksisterende flyttlei og kjøretrase vist på kart i forvaltningsplan.
- m) Nødvendig motorferdsel i forbindelse med aktiviteter etter § 4 bokstav f og § 7 bokstav a, b, og f.

For motorisert ferdsel etter dispensasjon og ved leiekjøring medbringes dokumentasjon.

For reindriften kan det gis flerårige tillatelser som koordineres med og tas inn i distriktsplanen i henhold til reindriftenloven.

§ 8 (generelle dispensasjonsbestemmelser)

Forvaltningsmyndigheten kan gjøre unntak fra forskriften dersom det ikke strider mot vernevedtakets formål og ikke kan påvirke verneverdiene nevneverdig, eller dersom sikkerhetshensyn eller hensynet til vesentlige samfunnsinteresser gjør det nødvendig, jf. naturmangfoldloven § 48.

§ 9 (skjøtsel)

Forvaltningsmyndigheten, eller den forvaltningsmyndigheten bestemmer, kan iverksette tiltak for å opprettholde eller oppnå den natur- eller kulturtilstand som er formålet med vernet, jf. naturmangfoldloven § 47.

§ 10 (forvaltningsplan)

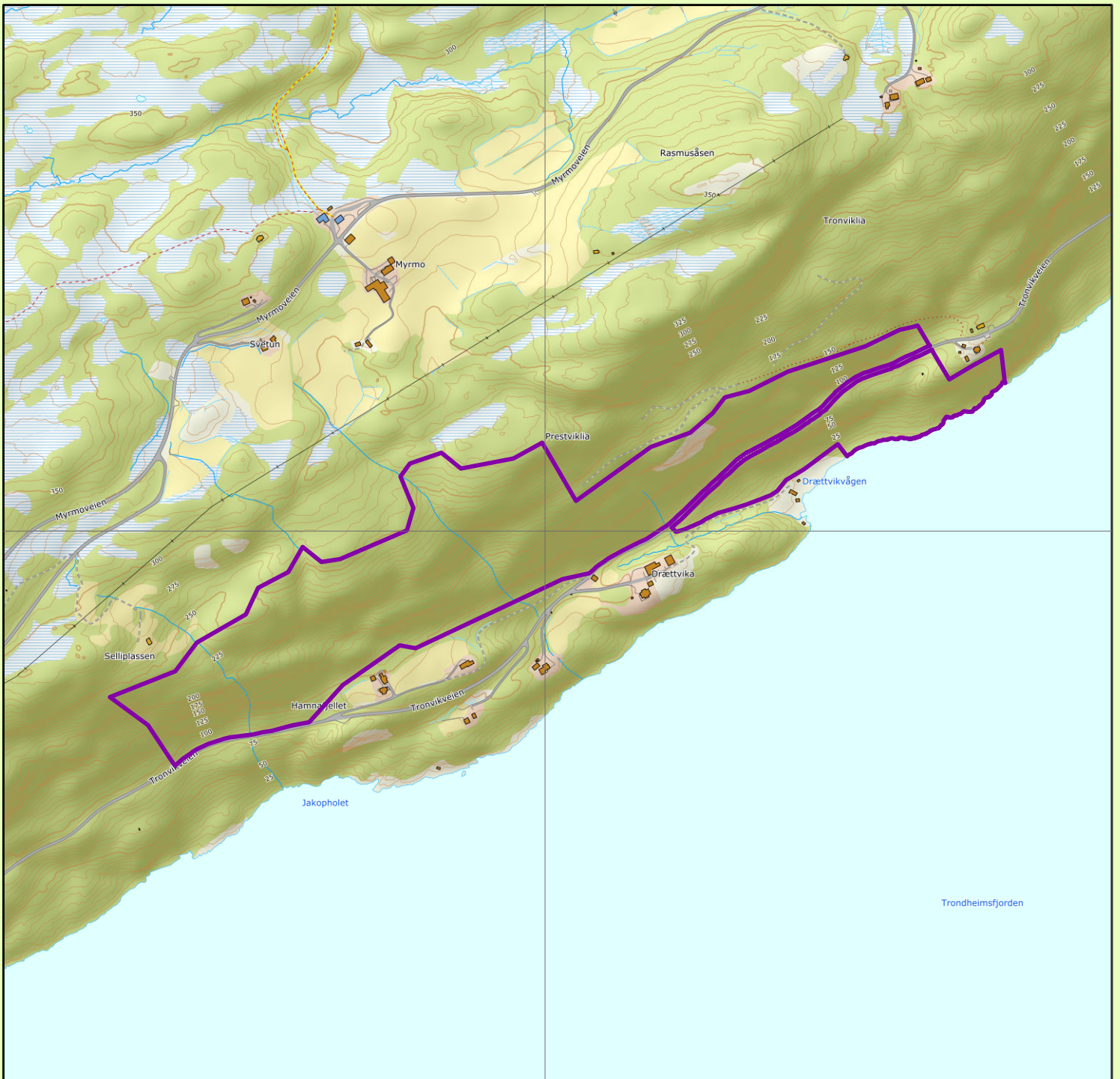
Det kan utarbeides forvaltningsplan med nærmere retningslinjer for forvaltning av naturreservatet. Forvaltningsplanen kan inneholde nærmere retningslinjer for gjennomføring av skjøtsel.

§ 11 (forvaltningsmyndighet)

Miljødirektoratet fastsetter hvem som skal ha forvaltningsmyndighet etter denne forskriften. Samiske interesser skal ivaretas i den forvaltningsordning som etableres.

§ 12 (ikrafttredelse)


Denne forskriften trer i kraft straks.



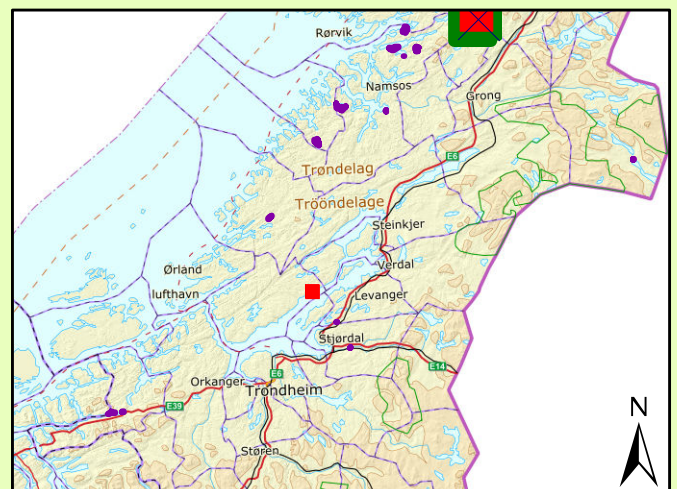
Drættvika naturreservat

Indre Fosen kommune

Tegnforklaring

 Verneforslag

Topografisk norgeskart, Kartverket
 Tillatelse NorgeDigitalt
 Rutenett 1 x 1 km
 Målestokk 1: 10000
 Statsforvalteren i Trøndelag august 2021



9.12. Vuddudalen naturreservat, utvidelse, Levanger kommune

Areal: 26 daa (nytt areal), 311 daa total

Skogareal: 23 daa, hvorav 23 daa produktiv skog (nytt areal).

Vegetasjonssone: Mellomboreal

Verdi: Regional ** (hele reservatet).

Verneformål.

Formålet med Vuddudalen naturreservat er å bevare et område med rike skoger, herunder kalkskog og edellauvtrær i lavlandet, sørboreal sone. Området har særlig betydning for biologisk mangfold ved at det er leveområde for sjeldne og sårbare arter knyttet til disse naturtyper.

Beskrivelse og verdi

Utvidelsesområdet er en blanding av lauvtrær, hassel og trolig alm, som går over i granskog og en del furu oppover i lia. Det er en del grove trær, og en god del dødved. Tilleggsområdet har begrenset størrelse, men verdier er sterke, og forsterker Vuddudalen naturreservat, som i seg selv er et ganske lite verneområde.

Naturtyper på rødliste i Vuddudalen: Kalkgranskog, furukalkskog, alm-hasselskog.

Inngrepsstatus. Planstatus.

Utvidelsesområdet er LNF-område i kommuneplan. Området grenser til gammel boplass. Det er rester av gamle gjerder i området, spesielt langs eiendomsgrenser.

Skogbruksverdi: Liten (1)

Samlet vurdering

Forsterkning av verneområde i lavlandet/sørboreal sone rike skoger, herunder med kalk.

Høringsuttalelser

Ingen konkrete uttalelser

Statsforvalterens kommentar

Området ligger utenfor reinbeitedistrikt.

Tilrådning

Statsforvalteren tilrår utvidelsen av Vuddudalen naturreservat, jf. forslaget og kommentarer nevnt ovenfor.

Forskrift om vern av Vuddudalen naturreservat, Levanger kommune, Trøndelag

Fastsatt ved kongelig resolusjon med hjemmel i lov 19. juni 2009 nr. 100 om forvaltning av naturens mangfold (naturmangfoldloven) § 34, jf. § 37 og § 62. Fremmet av Klima- og miljødepartementet.

§ 1. (formål)

Formålet med naturreservatet er å bevare et område som representerer en bestemt type natur i form av gammel og lite påvirket skog under naturlig dynamikk og med rik vegetasjon i sørboreal sone. Området har særlig betydning for biologisk mangfold ved at det er leveområde for en rekke sjeldne og sårbare arter.

Det er en målsetting å beholde verneverdiene i mest mulig urørt tilstand, og eventuelt videreutvikle dem.

Formålet omfatter også bevaring av det samiske naturgrunnet.

§ 2. (geografisk avgrensning)

Naturreservatet berører følgende gnr./bnr.: Levanger kommune: 250/1, 250/6, 251/1.

Naturreservatet dekker et totalareal på 311 dekar. Grensene for naturreservatet går fram av kart datert Klima- og miljødepartementet De nøyaktige grensene for naturreservatet skal avmerkes i marka. Knekkpunktene skal koordinatfestes.

Verneforskriften med kart oppbevares i Levanger kommune, hos Statsforvalteren i Trøndelag, i Miljødirektoratet og i Klima- og miljødepartementet.

§ 3. (vernebestemmelser)

I naturreservatet må ingen foreta noe som forringer verneverdiene angitt i verneformålet.

I naturreservatet gjelder følgende vernebestemmelser:

- a) Vegetasjonen, herunder døde busker og trær, er vernet mot skade og ødeleggelse. Det er forbudt å fjerne planter og sopp inkludert lav, eller deler av disse fra reservatet. Planting eller såing av trær og annen vegetasjon er forbudt.
- b) Dyrelivet, herunder reirplasser og hiområder, er vernet mot skade, ødeleggelse og unødig forstyrrelse. Utsetting av dyr er forbudt.
- c) Det må ikke iverksettes tiltak som kan endre naturmiljøet, som f.eks. oppføring av bygninger, anlegg, gjerder, andre varige eller midlertidige innretninger, parkering av campingvogner, brakker e.l., framføring av luftledninger, jordkabler, kloakkledninger, bygging av veier, drenering eller annen form for tørlegging, uttak, oppfylling eller lagring av masse, utføring av kloakk eller annen form for forurensning, henleggelse av avfall, gjødsling, kalking eller bruk av kjemiske bekjempingsmidler. Forsøpling er forbudt. Opplistingen av tiltak er ikke uttømmende.
- d) Bruk av naturreservatet til større arrangementer er forbudt.
- e) Bålbrenning er forbudt

§ 4. (generelle unntak fra vernebestemmelsene)

Vernebestemmelsene i § 3 annet ledd er ikke til hinder for:

- a) Sanking av bær og matsopp.
- b) Jakt og fangst i samsvar med gjeldende lovverk.
- c) Felling av store rovdyr i samsvar med gjeldende lovverk.
- d) Beiting.
- e) Fjerning av mindre mengder kvist i forbindelse med storviltjakt.
- f) Oppsetting av midlertidige mobile jakttårn i forbindelse med storviltjakt.

- g) Vedlikehold av eksisterende bygninger og andre anlegg og innretninger i henhold til tilstand på vernetidspunktet.
- h) Rydding av eksisterende stier vist på kart i forvaltningsplan, dvs. fjerning av kvist og nedfall over stiene.
- i) Utsetting av saltsteiner.
- j) Skjæring av skoghøy, uttak av ris til gammer og uttak av materialer til duodji (tradisjonell samisk husflid) og tradisjonelle samiske bruksgjenstander, herunder uttak av rilkuler på bjørk. Bestemmelsene gjelder ikke skjæring eller uttak av plantearter som står på den til enhver tid gjeldende norske rødliste eller uttak av særegne vekstformer som rilkuler på andre trær enn bjørk.
- k) Nødvendig rydding av vindfall i reindriftens eksisterende flyttleier vist på kart i forvaltningsplan, når vindfallet blir liggende igjen i verneområdet.

§ 5. (regulering av ferdsel)

All ferdsel skal skje varsomt og ta hensyn til vegetasjon, dyreliv og kulturminner.

I naturreservatet gjelder følgende bestemmelser om ferdsel:

- a) Motorferdsel til lands og til vanns er forbudt, herunder landing og start med luftfartøy.
- b) Sykling er forbudt utenfor eksisterende veier og stier vist i forvaltningsplan.

§ 6. (generelle unntak fra ferdselsbestemmelsene)

Ferdselsbestemmelsene i § 5 er ikke til hinder for gjennomføring av militær operativ virksomhet og tiltak i forbindelse med ambulanse-, politi-, brannvern-, rednings- og oppsynsvirksomhet, samt gjennomføring av skjøtsels- og forvaltningsoppgaver som er bestemt av forvaltningsmyndigheten. Unntaket gjelder ikke øvingsvirksomhet.

Ferdselsbestemmelsene i § 5 annet ledd er ikke til hinder for:

- a) Nødvendig motorferdsel for uttransport av syke og skadde bufe. Kjøretøy som benyttes skal være skånsomt mot markoverflaten. Det skal gis melding til ansvarlig oppsyn for verneområdet i forkant av kjøring.
- b) Nødvendig uttransport av felt elg, hjort, bjørn og ulv med hest og drag eller lett beltekjøretøy som ikke setter varige spor i terrenget.
- c) Nødvendig bruk av snøscooter på snødekt mark i forbindelse med reindrift.
- d) Landing og start med Forsvarets luftfartøy.

§ 7. (spesifiserte dispensasjonsbestemmelser)

Forvaltningsmyndigheten kan etter søknad gi dispensasjon til:

- a) Nødvendig motorferdsel i forbindelse med øvingsvirksomhet knyttet til formål nevnt i § 6 første ledd.
- b) Nødvendig uttransport av felt elg, hjort, bjørn og ulv med annet kjøretøy enn nevnt i § 6 annet ledd b.
- c) Istandsetting, vedlikehold og skjøtsel av kulturminner.
- d) Avgrenset bruk av reservatet for aktiviteter nevnt i § 3 d.
- e) Tiltak i forbindelse med forvaltning av vilt og fisk.
- f) Oppføring av gjerder og samleanlegg for beite.
- g) Nødvendig bruk av lett terrengkjøretøy på barmark ved utøvelse av reindrift.
- h) Start og landing med helikopter i forbindelse med reindrift.
- i) Oppføring av gjerder og samleanlegg av midlertidig karakter i forbindelse med reindrift.
- j) Reindriftas nødvendige uttak av bjørk og småvirke til brensel på stedet og for vedlikehold av lovlige oppsatte reingjerder og annet reindriftsutstyr, etter retningslinjer i forvaltningsplan. Uttak skal ikke foretas i kjerneområder vist i forvaltningsplan.

- k) Reindriftas nødvendige uttak av bjørk og småvirke til brensel på stedet og for vedlikehold av lovlige oppsatte reingjerder og annet reindrifstutstyr, etter retningslinjer i forvaltningsplan. Uttak skal ikke foretas i naturtypeområder vist i forvaltningsplan.
- l) Nødvendig rydding som ikke faller inn under § 4 bokstav n og annet vedlikehold i reindriftens eksisterende flyttlei og kjøretrase vist på kart i forvaltningsplan.
- m) Bruk av reservatet i miljøtilpasset reiselivsvirksomhet etter plan godkjent av forvaltningsmyndigheten.
- n) Nødvendige tiltak innenfor naturreservatet for vedlikehold og sikkerhet på E6 og fylkesveg.
- o) Gjenoppføring av bygning og andre anlegg og innretninger som er gått tapt ved brann eller naturskade.
- p) Nødvendig motorferdsel i forbindelse med aktiviteter etter § 4 g, h og i og § 7 c, e, f, m og o.

For motorisert ferdsel etter dispensasjon og ved leiekjøring medbringes dokumentasjon.

For reindriften kan det gis flerårige tillatelser som koordineres med og tas inn i distriktsplanen i henhold til reindrifstloven.

§ 8. (generelle dispensasjonsbestemmelser)

Forvaltningsmyndigheten kan gjøre unntak fra forskriften dersom det ikke strider mot vernevedtakets formål og ikke kan påvirke verneverdiene nevneverdig, eller dersom sikkerhetshensyn eller hensynet til vesentlige samfunnsinteresser gjør det nødvendig, jf. naturmangfoldloven § 48.

§ 9. (skjøtsel)

Forvaltningsmyndigheten, eller den forvaltningsmyndigheten bestemmer, kan iverksette tiltak for å opprettholde eller oppnå den natur- eller kulturtilstand som er formålet med vernet, jf. naturmangfoldloven § 47.

§ 10. (forvaltningsplan)

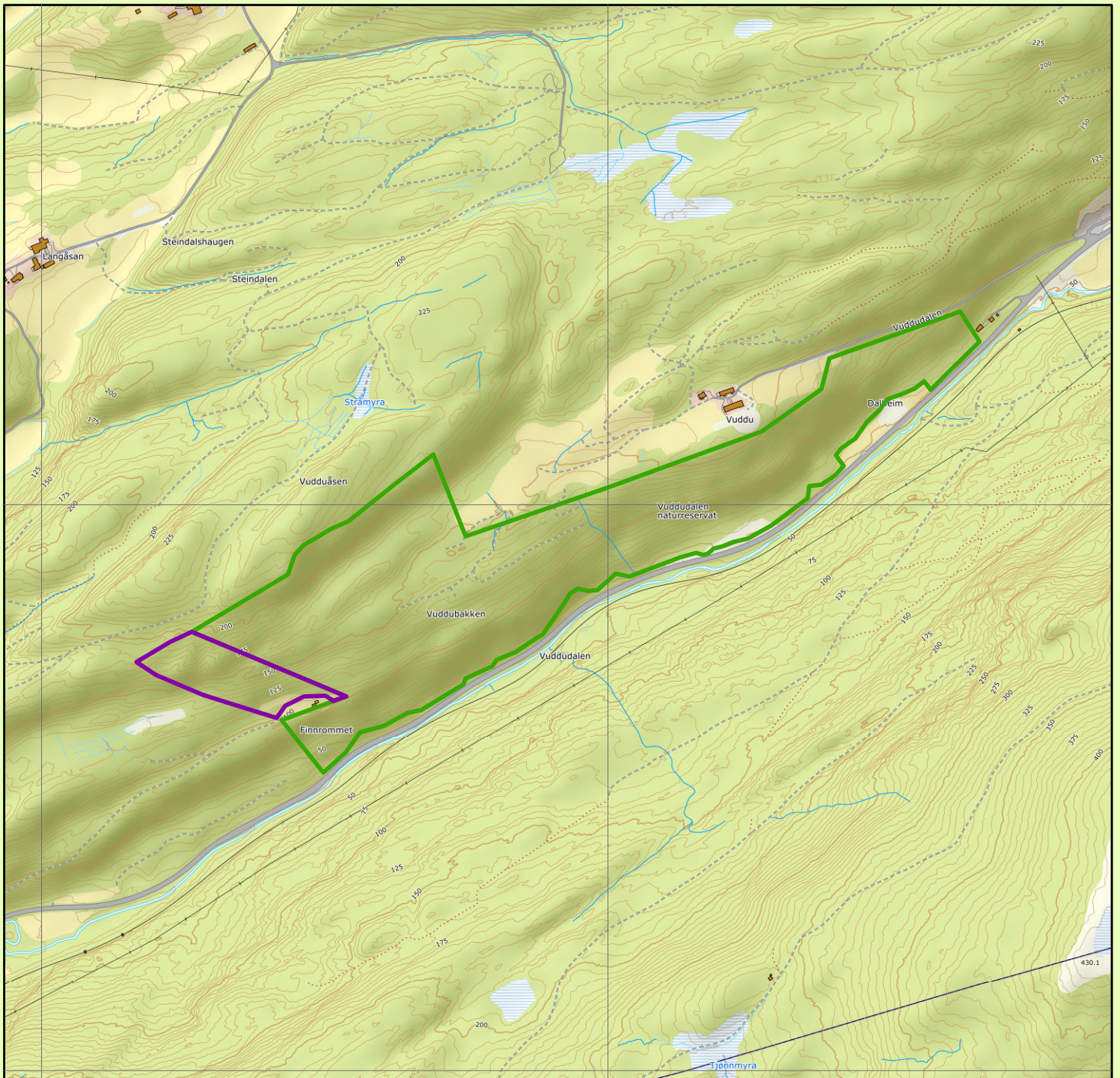
Det skal utarbeides forvaltningsplan med nærmere retningslinjer for forvaltning av naturreservatet.

§ 11. (forvaltningsmyndighet)

Miljødirektoratet fastsetter hvem som skal ha forvaltningsmyndighet etter denne forskriften. Samiske interesser skal ivaretas i den forvaltningsordning som etableres.

§ 12. (ikrafttredelse)

Denne forskriften trer i kraft straks.



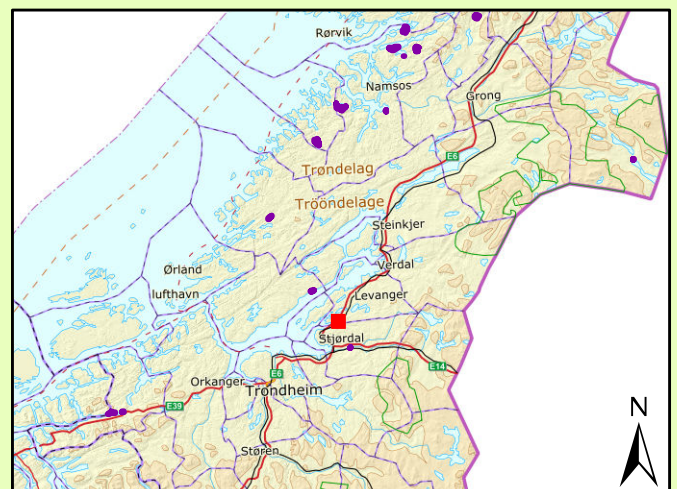
Vuddudalen naturreservat

Levanger kommune

Tegnforklaring

- Verneforslag
- Eksisterende naturreservat

Topografisk norgeskart, Kartverket
 Tillatelse NorgeDigitalt
 Rutenett 1 x 1 km
 Målestokk 1: 10000
 Statsforvalteren i Trøndelag august 2021



9.14. Vinjlia naturreservat, Heim kommune

Areal: 1704 daa.

Skogareal: 1378 daa, derav 849 daa produktivt.

Vegetasjonssone: Boreonemoral til sørboreal.

Verdi: Regional (**)

Verneformål

Formålet med naturreservatet er å verne et område som representerer en bestemt type natur i form av lite påvirket boreal lauvskog, spesielt naturtypen rik edelløvsog.

Beskrivelse og verdi

Området, som består av tre separate delokaliteter, ligger i en lang bratt sørvendt li vest for Vinjeøra i Heim kommune. De utgjør deler av et stort område med mye variasjon i vegetasjonen, som rik edelløvsog, med utformingene rikt hasselkratt, og gråoralmeskog. Helt i øst er det også et område med gammel boreal lauvskog.

Stedvis er det mye død ved, både i form av gadd og leger. Hoveddelen av lia er i en dynamisk utvikling som gammel naturskog. Tidligere har her vært til dels omfattende beite, og dessuten utnytting av hassel. Dette gjelder særlig områdene i øst hvor det er store forekomster av hassel.

Skogbeltet ligger i boreonemoral vegetasjonssone, hvor det iht. mangelanalysen er ønskelig med mer vern. Vinjlia er i tidligere metodikk vurdert å være svært viktig. Verdien på tilbudsområdet vurderes til regionalt viktig.

Plan- og inngrepsstatus

I kommuneplanens arealdel for Heim kommune er området LNFR for tiltak basert på gårdens ressursgrunnlag. Det går en gammel driftsvei inn i det østlige delområdet. I enden av denne veien er det en plass med gapahuk, sittebenk og grill. Det er noe eldre høyløer i det vestlige området.

Skogbruksverdi: Liten (1).

Samlet vurdering

Området innehar rik edelløvsog, med utformingene rikt hasselkratt, og gråoralmeskog. Det er stedvis mye død ved. Hoveddelen av lia er i en dynamisk utvikling som gammel naturskog. Området ligger i boreonemoral vegetasjonssone, hvor det er ønskelig med mer vern.

Høringsuttalelser

NTNU Vitenskapsmuseet stiller seg i hovedsak positiv til alle verneforslagene, som vil sikre viktige naturverdier i Trøndelag. Samtidig viser verneforslaget svakhetene ved frivillig vern, ved mange grenser følger eiendomsgrenser og ikke økologisk avgrensning, noe som kan medføre svært dårlig arrondering og at områder blir sårbare for inngrep.

NTNU savner mer beskrivelse av behov og strategier for skjøtsel i de forslåtte områder. Det gjelder f.eks i forhold til grøfta myr, plantefelt i områder, at enkelte områder inneholder slåttemyr f.eks.

NTNU skriver at forslaget til vern Vinjlia har fått en svært uheldig arrondering og er et godt eksempel på begrensningene som frivillig vern kan medføre. Verneområdet består av tre separate

områder der et av dem ligger flere km fra de to andre. Store deler av lia er utelatt fra verneforslaget, og naturverdiene i de enkelte delene er dårlig dokumentert utover en generell beskrivelse av lia som i stor grad er hentet fra grunnlagsrapportene. Disse beskriver hele skogslia fra Vinjeøra til kommunegrensa. NTNU mener det er uklart hvilke naturverdier som blir med og hvilke som utelates i verneforslaget. NTNU oppfordrer sterkt naturforvaltningen til å arbeide for et sammenhengende verneområde. De påpeker også at det ikke er nevnt i høringsrapporten om Statsforvalteren har foretatt egne befaringer som grunnlag.

Kartverket påpeker at vedtatt skrivemåte av primærnavnet er Vinjlia (li og gardsbruk) og at det offentlige må bruke vedtatt skrivemåte.

Språkrådet uttaler at Vinjlia er registrert i SSR som godkjent naturnavn og vedtatt bruksnavn, men begge disse ligger øst for de foreslåtte verneområdene. Språkrådet skriver at Statsforvalteren bør finne et annet navn på dette verneområdet. Eiendommene som er markert som verneområder i kartet (116/3, 117/5 og 118/1) har navnene BOLIA, SOLLIA og VINJAN i matrikkelen.

I tilbudet til vern er det bedt om at gamle høybuer kan gjenoppføres og eller restaureres.

Statsforvalterens kommentar

Statsforvalteren støtter NTNU sin vurdering i at arronderingen kunne vært annerledes for å få en bedre økologisk avgrensning. Statsforvalteren ser at en oppdatert kartlegging ville bidratt til en mer presis kunnskap om naturverdiene knyttet til de konkrete verneforslagene. Statsforvalteren har befart verneforslaget etter høringen. Tilbudsområdene har intakte skoger, og Statsforvalteren mener at det ikke er grunn til å betvile tilbudsområdenes store naturverdi.

Vinjefjorden ligger øst-vest og er omtrent 17 km lang. I øst ender den ved Vinjeøra. De foreslåtte områdene for vern ligger langsetter denne fjorden. Navnet justeres til Vinjlia, jf. uttalelser fra Kartverket og Språkrådet.

Statsforvalteren tar inn i § 7 i forskriften: Gjenoppføring av høybuer i opprinnelig utforming og størrelse på opprinnelig sted, samt unntak for enkle tilretteleggingstiltak knyttet til tilrettelagt område med gapahuk, sittegruppe og grill i definert område ved enden av veg.

Tilrådning

Statsforvalteren tilrår opprettelse av Vinjlia naturreservat, med endringer som angitt over.



Gapahukområde

Forskrift om vern av Vinjlia naturreservat, Heim kommune, Trøndelag

Fastsatt ved kongelig resolusjon med hjemmel i lov 19. juni 2009 nr. 100 om forvaltning av naturens mangfold (naturmangfoldloven) § 34, jf. § 37 og § 62. Fremmet av Klima- og miljødepartementet.

§ 1 (formål)

Formålet med naturreservatet er å bevare et område som representerer en bestemt type natur i form av lite påvirket boreal lauvskog, spesielt naturtypen rik edelløvskog. Området har særlig betydning for biologisk mangfold ved at det inneholder truet, sjelden eller sårbar natur. Det er en målsetting å beholde verneverdiene i mest mulig urørt tilstand, og eventuelt videreutvikle dem.

§ 2 (geografisk avgrensning)

Naturreservatet berører følgende gnr./bnr.: Heim kommune: 116/3, 117/1, 117/5 og 118/1. Naturreservatet dekker et totalareal på 1704 daa. Grensene for naturreservatet går fram av kart datert Klima- og miljødepartementet [dato]. De nøyaktige grensene for naturreservatet skal avmerkes i marka. Knekkpunktene skal koordinatfestes. Verneforskriften med kart oppbevares i Heim kommune, hos Statsforvalteren i Trøndelag, i Miljødirektoratet og i Klima- og miljødepartementet.

§ 3 (vernebestemmelser)

I naturreservatet må ingen foreta seg noe som forringer verneverdiene angitt i verneformålet.

I naturreservatet gjelder følgende vernebestemmelser:

- a) Vegetasjonen, herunder døde busker og trær, er vernet mot skade og ødeleggelse. Det er forbudt å fjerne planter og sopp inkludert lav eller deler av disse fra reservatet. Planting eller såing av trær og annen vegetasjon er forbudt.
- b) Dyrelivet, herunder reirplasser og hiområder, er vernet mot skade, ødeleggelse og unødige forstyrrelse. Utsetting av dyr er forbudt.
- c) Det må ikke iverksettes tiltak som kan endre naturmiljøet, som f.eks. oppføring av bygninger, anlegg, gjerder, eller andre varige eller midlertidige innretninger, parkering av campingvogner, brakker, opplag av båter e.l., framføring av luftledninger, jordkabler og kloakkledninger, bygging av veier, drenering og annen form for tørrlegging, uttak, oppfylling og lagring av masse, utslipp av kloakk eller annen form for forurensning, henleggelse av avfall, gjødsling, kalking og bruk av kjemiske bekjempingsmidler. Forsøpling er forbudt. Opplistingen av tiltak er ikke uttømmende.
- d) Bruk av naturreservatet til større arrangementer er forbudt.

§ 4 (generelle unntak fra vernebestemmelsene)

Vernebestemmelsene i § 3 annet ledd er ikke til hinder for:

- a) Sanking av bær og matsopp.
- b) Jakt, fangst og fiske i samsvar med gjeldende lovverk.
- c) Felling av store rovdyr i samsvar med gjeldende lovverk.
- d) Beiting.
- e) Utsetting av saltsteiner
- f) Eksisterende jakttårn skal kunne brukes og vedlikeholdes, oppsetting av midlertidige mobile jakttårn for storviltjakt.
- g) Vedlikehold av eksisterende bygninger, veier, stier og andre anlegg og innretninger i henhold til standard på vernetidspunktet.
- h) Enkle tilrettelegginger på gapahukområdet ved Sløttet.
- i) Forsiktig rydding av småbusker og kvist i forbindelse med storviltjakt.
- j) Skånsomt uttak av småvirke for enkelt friluftsliv og bål på stedet i samsvar med gjeldende lovverk. Tørre trær skal ikke felles.

§ 5 (regulering av ferdsel)

All ferdsel skal skje varsomt og ta hensyn til vegetasjon, dyreliv og kulturminner.

I naturreservatet gjelder følgende bestemmelser om ferdsel:

- a) Motorisert ferdsel til lands er forbudt, herunder landing og start med luftfartøy.
- b) Sykling er forbudt utenfor eksisterende veier og stier.

§ 6 (generelle unntak fra ferdselsbestemmelsene)

Ferdselsbestemmelsene i § 5 er ikke til hinder for gjennomføring av militær operativ virksomhet og tiltak i forbindelse med ambulanse-, politi-, brannvern-, rednings- og oppsynsvirksomhet, samt gjennomføring av skjøtsels- og forvaltningsoppgaver som er bestemt av forvaltningsmyndigheten. Unntaket gjelder ikke øvingsvirksomhet.

Ferdselsbestemmelsene i § 5 annet ledd er ikke til hinder for:

- a) Nødvendig motorferdsel for uttransport av syke og skadde bufe. Kjøretøy som benyttes skal være skånsomt mot markoverflaten. Det skal gis melding til ansvarlig oppsyn for verneområdet i forkant av kjøring
- b) Nødvendig uttransport av felt elg og hjort med lett beltekjøretøy som ikke setter varige spor i terrenget.
- c) Landing og start med Forsvarets luftfartøy.

§ 7 (spesifiserte dispensasjonsbestemmelser)

Forvaltningsmyndigheten kan etter søknad gi dispensasjon til:

- a) Istandsetting og vedlikehold og skjøtsel av kulturminner.
- b) Gjenoppføring av høybuer i opprinnelig utforming og størrelse på opprinnelig sted.
- c) Tiltak i forbindelse med forvaltning av vilt og fisk.
- d) Nødvendig uttransport av felt elg og hjort med andre kjøretøy enn lett beltekjøretøy som nevnt i § 6 andre ledd bokstav b.
- e) Merking og rydding av nye stier.
- f) Avgrenset bruk av reservatet for aktiviteter nevnt i § 3 andre ledd bokstav d.
- g) Oppsetting og vedlikehold av gjerder.
- h) Hogst av etablerte plantefelt.
- i) Landfeste for anlegg til sjøs.
- j) Øvingskjøring for formål nevnt i § 6 første ledd.
- k) Bruk av reservatet i miljøtilpasset reiselivsvirksomhet etter plan godkjent av forvaltningsmyndigheten.
- l) Nødvendig motorferdsel i forbindelse med aktiviteter etter § 4 bokstav e og g og § 7 bokstav a, b, c, g og h.

§ 8 (generelle dispensasjonsbestemmelser)

Forvaltningsmyndigheten kan gjøre unntak fra forskriften dersom det ikke strider mot vernevedtakets formål og ikke kan påvirke verneverdiene nevneverdig, eller dersom sikkerhetshensyn eller hensynet til vesentlige samfunnsinteresser gjør det nødvendig, jf. naturmangfoldloven § 48.

§ 9 (skjøtsel)

Forvaltningsmyndigheten, eller den forvaltningsmyndigheten bestemmer, kan iverksette tiltak for å opprettholde eller oppnå den natur- eller kulturtilstand som er formålet med vernet, jf. naturmangfoldloven § 47.

§ 10. (forvaltningsplan)

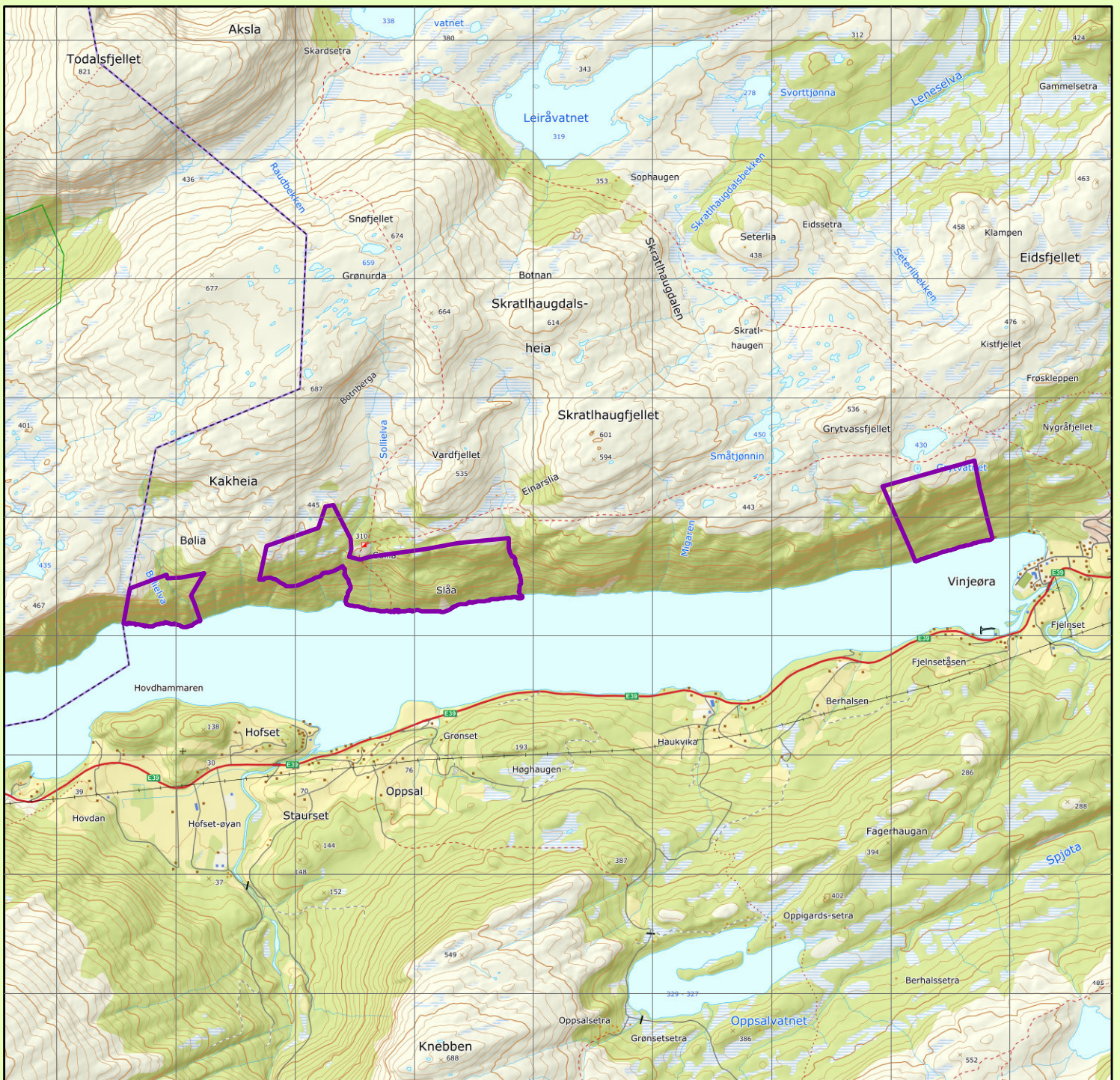
Det kan utarbeides forvaltningsplan med nærmere retningslinjer for forvaltning av naturreservatet.

§ 11. (forvaltningsmyndighet)

Miljødirektoratet fastsetter hvem som skal ha forvaltningsmyndighet etter denne forskriften.

§ 12. (ikrafttredelse)


Denne forskriften trer i kraft straks.



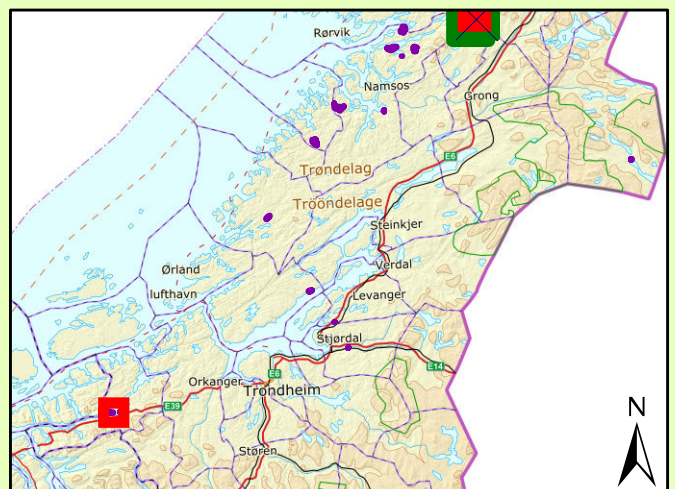
Vinjlia naturreservat

Heim kommune

Tegnforklaring

 Verneforslag

Topografisk norgeskart, Kartverket
 Tillatelse NorgeDigitalt
 Rutenett 1 x 1 km
 Målestokk 1: 40000
 Statsforvalteren i Trøndelag august 2021



9.15. Nordstifjellet, Åfjord kommune

Totalareal: 774 daa

Skogareal: 719 daa, derav 594 daa produktivt.

Vegetasjonssone: Mellomboreal

Verdi: Regional (**)

Verneformål

Formålet med naturreservatet er å verne et område som representerer en bestemt type natur i form av naturtypene boreal regnskog og edelløvsog.

Beskrivelse og verdi

Tilbudsområdet ligger på begge sider av Norddalselva i Norddalen, ca. 8 km nordøst for Årnes, i Åfjord kommune. Det er et relativt kupert område med skrenter, bekkedrag og myrer. Skogen er stedvis eldre med trær opptil 180 år. Andre steder vurderes trærne å være relativt unge og det er en del spor etter hogst. Området inneholder verdifulle naturtyper med boreal regnskog, bekkekløft og bergvegg, og rik edelløvsog.

Området dekker i første rekke opp viktige mangler knyttet til inndekning av viktige naturtyper som boreal regnskog og rik edelløvsog, og generelle mangler som høyproduktiv skog og lavlandsskog. Samlet vurderes området å være av regional verdi.

Plan- og inngrepstatus

I kommuneplanens arealdel for Åfjord kommune er området LNFR for tiltak basert på gårdens ressursgrunnlag. Det er en liten bygning (bu) innenfor tilbudsområdet.

Skogbruksverdi: Verdi middels (4)

Samlet vurdering

Området har verdifulle naturtyper med boreal regnskog, bekkekløft og bergvegg, og rik edelløvsog. Området dekker i første rekke opp viktige mangler knyttet til inndekning av viktige naturtyper som boreal regnskog og rik edelløvsog.

Høringsuttalelser

NTNU Vitenskapsmuseet stiller seg i hovedsak positiv til alle verneforslagene, som vil sikre viktige naturverdier i Trøndelag. Samtidig viser verneforslaget svakhetene ved frivillig vern, ved mange grenser følger eiendomsgrenser og ikke økologisk avgrensning, noe som kan medføre svært dårlig arrondering og at områder blir sårbare for inngrep.

NTNU savner mer beskrivelse av behov og strategier for skjøtsel i de forslåtte områder. Det gjelder f.eks. i forhold til grøfta myr, plantefelt i områder, at enkelte områder inneholder slåttemyr f.eks. NTNU påpeker at Nordstifjellet omfatter areal med grøfta myr, som bør restaureres.

Statsforvalterens kommentar

Statsforvalteren støtter NTNU sin vurdering i at arronderingen kunne vært annerledes for å få en bedre økologisk avgrensning, men mener at forslaget er akseptabelt. Nordstifjellet har noe areal som er grøftet. Dette vil kunne være aktuelt å restaurere.

Statsforvalterens tilrådning

Statsforvalteren i Trøndelag tilrår opprettelse av Nordstifjellet naturreservat.

Forskrift om vern av Nordstifjellet naturreservat, Åfjord kommune, Trøndelag

Fastsatt ved kongelig resolusjon med hjemmel i lov 19. juni 2009 nr. 100 om forvaltning av naturens mangfold (naturmangfoldloven) § 34, jf. § 37 og § 62. Fremmet av Klima- og miljødepartementet.

§ 1 (formål)

Formålet med reservatet er å bevare et område som representerer en bestemt type natur i form av naturtypene boreal regnskog og rik edelløvsog. Området har særlig betydning for biologisk mangfold ved at det inneholder truet, sjelden eller sårbar natur.

Det er en målsetting å beholde verneverdiene i mest mulig urørt tilstand, og eventuelt videreutvikle dem.

Formålet omfatter også bevaring av det samiske naturgrunnlaget.

§ 2 (geografisk avgrensning)

Naturreservatet berører følgende gnr./bnr.: Åfjord kommune: 16/1, 16/2 og 16/3.

Naturreservatet dekker et totalareal på 783 daa. Grensene for naturreservatet går fram av kart datert Klima- og miljødepartementet De nøyaktige grensene for naturreservatet skal avmerkes i marka. Knekkpunktene skal koordinatfestes.

Verneforskriften med kart oppbevares i Åfjord kommune, hos Statsforvalteren i Trøndelag, i Miljødirektoratet og i Klima- og miljødepartementet.

§ 3 (vernebestemmelser)

I naturreservatet må ingen foreta seg noe som forringer verneverdiene angitt i verneformålet.

I naturreservatet gjelder følgende vernebestemmelser:

- a) Vegetasjonen, herunder døde busker og trær, er vernet mot skade og ødeleggelse. Det er forbudt å fjerne planter og sopp inkludert lav eller deler av disse fra reservatet. Planting eller såing av trær og annen vegetasjon er forbudt.
- b) Dyrelivet, herunder reirplasser og hiområder, er vernet mot skade, ødeleggelse og unødig forstyrrelse. Utsetting av dyr er forbudt.
- c) Det må ikke iverksettes tiltak som kan endre naturmiljøet, som f.eks. oppføring av bygninger, anlegg, gjerder, eller andre varige eller midlertidige innretninger, parkering av campingvogner, brakker e.l., framføring av luftledninger, jordkabler og kloakkledninger, bygging av veier, drenering og annen form for tørrlegging, uttak, oppfylling og lagring av masse, utslipp av kloakk eller annen form for forurensning, henleggelse av avfall, gjødsling, kalking og bruk av kjemiske bekjempingsmidler. Forsøpling er forbudt. Opplistingen av tiltak er ikke uttømmende.
- d) Bruk av naturreservatet til større arrangementer er forbudt.

§ 4 (generelle unntak fra vernebestemmelsene)

Vernebestemmelsene i § 3 annet ledd er ikke til hinder for:

- a) Sanking av bær og matsopp.
- b) Jakt, fangst og fiske i samsvar med gjeldende lovverk.
- c) Felling av store rovdyr i samsvar med gjeldende lovverk.
- d) Vedlikehold av eksisterende bygninger og stier i henhold til standard på vernetidspunktet.
- e) Beiting.
- f) Utsetting av saltsteiner

- g) Vedlikehold av eksisterende jakttårn, samt oppsetting av midlertidige mobile jakttårn i forbindelse med storviltjakt.
- h) Forsiktig rydding av småbusker og kvist i forbindelse med storviltjakt.
- i) Skånsomt uttak av småvirke for enkelt friluftsliv og bål på stedet i samsvar med gjeldende lovverk. Tørre trær skal ikke felles.
- j) Skjæring av skohøy, uttak av ris til gammer og uttak av materialer til duodji (tradisjonell samisk husflid) og tradisjonelle samiske bruksgjensstander, herunder uttak av rilkuler på bjørk. Bestemmelsene gjelder ikke skjæring eller uttak av plantearter som står på den til enhver tid gjeldende norske rødliste eller uttak av særegne vekstformer som rilkuler på andre trær enn bjørk.
- k) Reindriftas nødvendige uttak av bjørk og småvirke til brensel på stedet og for vedlikehold av lovlige oppsatte reingjerder og annet reindrifutstyr, etter retningslinjer i forvaltningsplan. Uttak skal ikke foretas i naturtypeområder vist i forvaltningsplan.
- l) Rydding av eksisterende flyttelei eller kjørelei i reindrift, avmerket i forvaltningsplan, når vindfallet blir liggende igjen i verneområdet.

§ 5 (regulering av ferdsel)

All ferdsel skal skje varsomt og ta hensyn til vegetasjon, dyreliv og kulturminner.

I naturreservatet gjelder følgende bestemmelser om ferdsel:

- a) Motorisert ferdsel til lands er forbudt, herunder landing og start med luftfartøy.
- b) Sykling er forbudt utenfor eksisterende veier og stier vist i forvaltningsplan.

§ 6 (generelle unntak fra ferdselsbestemmelsene)

Ferdselsbestemmelsene i § 5 er ikke til hinder for gjennomføring av militær operativ virksomhet og tiltak i forbindelse med ambulanse-, politi-, brannvern-, rednings- og oppsynsvirksomhet, samt gjennomføring av skjøtsels- og forvaltningsoppgaver som er bestemt av forvaltningsmyndigheten. Unntaket gjelder ikke øvingsvirksomhet.

Ferdselsbestemmelsene i § 5 annet ledd er ikke til hinder for:

- a) Nødvendig motorferdsel for uttransport av syke og skadde bufe. Kjøretøy som benyttes skal være skånsomt mot markoverflaten. Det skal gis melding til ansvarlig oppsyn for verneområdet i forkant av kjøring
- b) Nødvendig uttransport av felt elg og hjort med lett beltekjøretøy som ikke setter varige spor i terrenget.
- c) Nødvendig bruk av snøscooter på snødekt mark i forbindelse med reindrift.
- d) Landing og start med Forsvarets luftfartøy.

§ 7 (spesifiserte dispensasjonsbestemmelser)

Forvaltningsmyndigheten kan etter søknad gi dispensasjon til:

- a) Istandsetting og vedlikehold og skjøtsel av kulturminner.
- b) Tiltak i forbindelse med forvaltning av vilt og fisk.
- c) Nødvendig uttransport av felt elg og hjort med andre kjøretøy enn lett beltekjøretøy som nevnt i § 6 andre ledd bokstav b.
- d) Merking og rydding av nye stier.
- e) Avgrenset bruk av reservatet for aktiviteter nevnt i § 3 andre ledd bokstav d.
- f) Oppsetting og vedlikehold av gjerder.
- g) Øvingskjøring for formål nevnt i § 6 første ledd.
- h) Bruk av reservatet i miljøtilpasset reiselivsvirksomhet etter plan godkjent av forvaltningsmyndigheten.
- i) Nødvendig bruk av lett terrengkjøretøy på barmark ved utøvelse av reindrift.

- j) Start og landing med helikopter i forbindelse med reindrift.
- k) Nødvendig motorferdsel i forbindelse med aktiviteter etter § 4 bokstav f og § 7 bokstav a, b, og f.

For motorisert ferdsel etter dispensasjon og ved leiekjøring medbringes dokumentasjon.

For reindriften kan det gis flerårige tillatelser som koordineres med og tas inn i distriktsplanen i henhold til reindriftsloven.

§ 8 (generelle dispensasjonsbestemmelser)

Forvaltningsmyndigheten kan gjøre unntak fra forskriften dersom det ikke strider mot vernevedtakets formål og ikke kan påvirke verneverdiene nevneverdig, eller dersom sikkerhetshensyn eller hensynet til vesentlige samfunnsinteresser gjør det nødvendig, jf. naturmangfoldloven § 48.

§ 9 (skjøtsel)

Forvaltningsmyndigheten, eller den forvaltningsmyndigheten bestemmer, kan iverksette tiltak for å opprettholde eller oppnå den natur- eller kulturtilstand som er formålet med vernet, jf. naturmangfoldloven § 47.

§ 10 (forvaltningsplan)

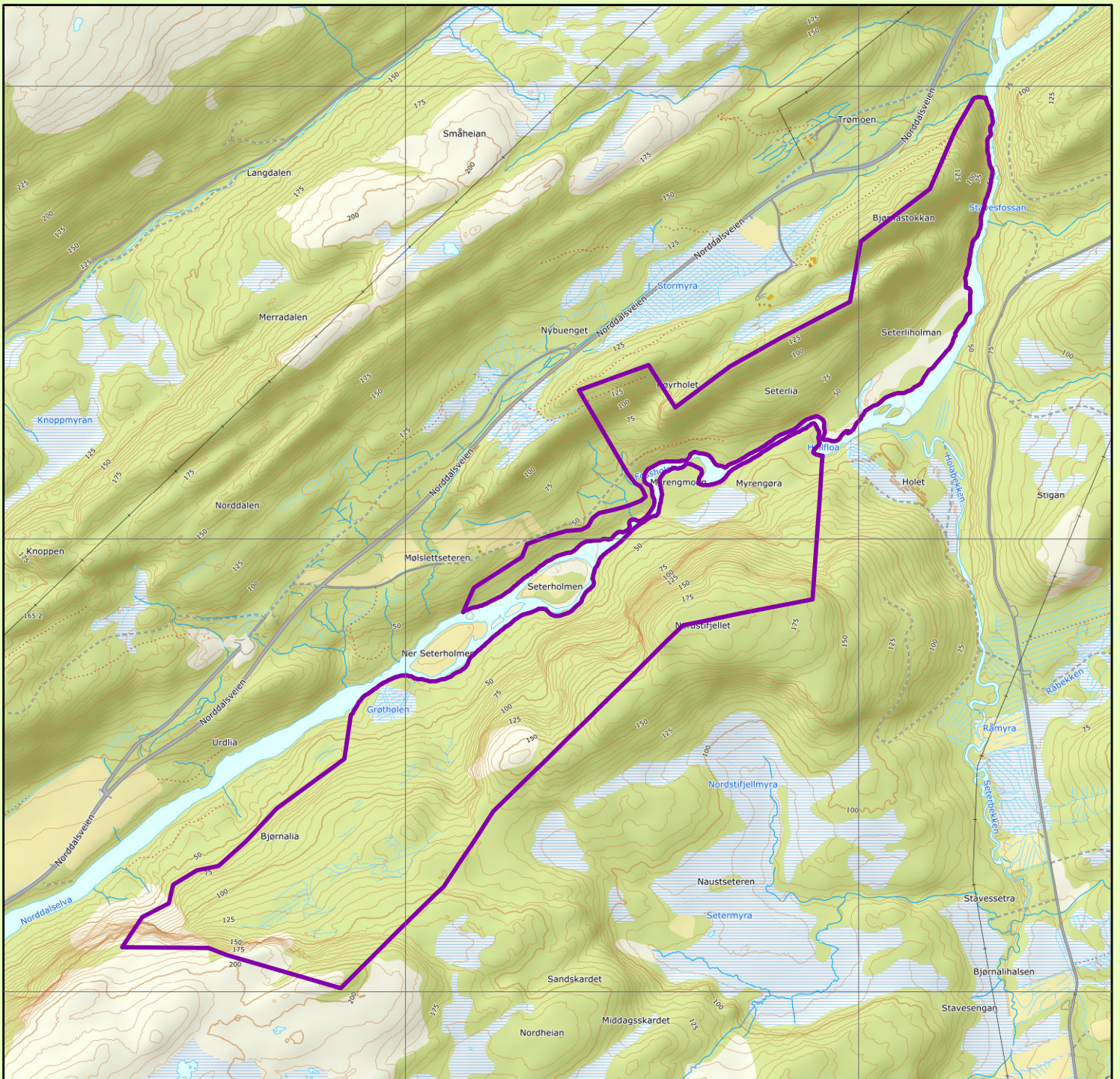
Det skal utarbeides forvaltningsplan med nærmere retningslinjer for forvaltning av naturreservatet. Forvaltningsplanen kan inneholde nærmere retningslinjer for gjennomføring av skjøtsel.

§ 11 (forvaltningsmyndighet)

Miljødirektoratet fastsetter hvem som skal ha forvaltningsmyndighet etter denne forskriften. Samiske interesser skal ivaretas i den forvaltningsordning som etableres.

§ 12 (ikrafttredelse)


Denne forskriften trer i kraft straks.



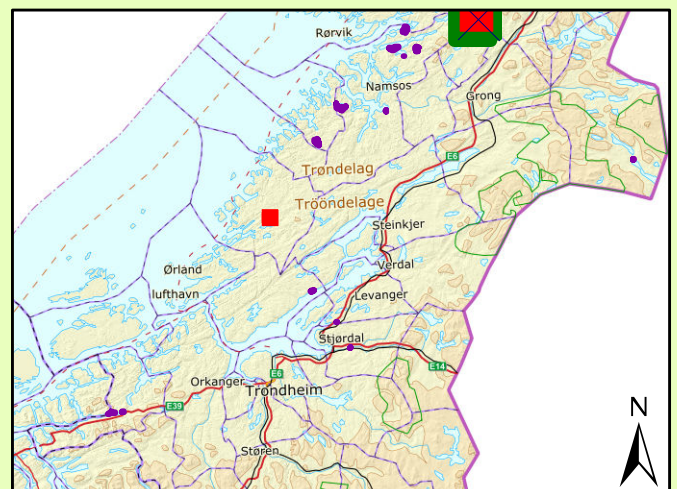
Nordstifjellet naturreservat

Åfjord kommune

Tegnforklaring

 Verneforslag

Topografisk norgeskart, Kartverket
 Tillatelse NorgeDigitalt
 Rutenett 1 x 1 km
 Målestokk 1: 12500
 Statsforvalteren i Trøndelag august 2021



9.16. Stavåa og Skauma naturreservat, Rennebu kommune

Areal: 284 daa

Skogareal: 267 daa, derav 261 daa produktivt.

Vegetasjonssone: Mellomboreal

Verdi: Regional (**)

Verneformål

Formålet med naturreservatet er å bevare et område som representerer en bestemt type natur i form av bekkeløft med gammel og lite påvirket granskog. Området har høyt innslag av lauvtrær, med skogtyper som høgstaudeskog og lågurtskog og med forekomster av varmekjære planter.

Beskrivelse og verdi

Tilbudsområdet ligger sør for Berkåk, og er en utvidelse av Stavåa naturreservat nordover (nedstrøms) langs østsiden av elva Orkla og innover i nederste del av side elva Skauma. Dette er en bekkeløft med stor variasjon. Sluttet, kompakt granskog i aldersfase dominerer i den midtre og sørlige delen av tilbudsområdet. Trærne anslås å være 100-120 år gamle, med enkelte partier hvor det er eldre trær.

I sørlig og midtre del av tilbudsområdet er det partier med naturtypen rik barskog som i hovedsak har utforming høystaudegranskog (NT) og lågurtgranskog. I den nordlige delen er det skogsbekkeløft med mosaikk av svak lågurt-, storbregne- og høgstaudegranskog (NT), samt noe blåbærgranskog. I bunnen av kløfta inngår et mindre parti med kalkfurskog (VU).

Området dekker i første rekke opp mangler i skogvernet knyttet til inndekning av høyproduktiv granskog / blandingskog. Mangeloppfyllelsen vurderes som middels. Restaurerings- og utviklingspotensialet vurderes som middels. Området vurderes å være av regional verdi og styrker eksisterende Stavåa naturreservat.

Plan- og Inngrepsstatus

I kommuneplanens arealdel for Rennebu kommune er området LNFR for tiltak basert på gårdens ressursgrunnlag.

Flere høyspentledninger passerer gjennom området. Det er også en bygning (gammel kraftstasjon) inne i tilbudsområdet, men denne grenses ut av reservatet.

Skogbruksverdi: Liten (3)

Samlet vurdering

Området har rik barskog med utforming høgstaudegranskog, lågurtgranskog, skogsbekkeløft med mosaikk av svak lågurt-, samt noe kalkfurskog. Området styrker eksisterende Stavåa naturreservat.

Uttalelser

NTNU Vitenskapsmuseet stiller seg i hovedsak positiv til alle verneforslagene, som vil sikre viktige naturverdier i Trøndelag. Samtidig viser verneforslaget svakhetene ved frivillig vern, ved mange grenser følger eiendomsgrenser og ikke økologisk avgrensning, noe som kan medføre svært dårlig arrondering og at områder blir sårbare for inngrep.

NTNU savner mer beskrivelse av behov og strategier for skjøtsel i de foreslåtte områder. Det gjelder f.eks i forhold til grøfta myr, plantefelt i områder, at enkelte områder inneholder slåttemyr f.eks.

Språkrådet uttaler at forslaget til utvidet verneområde innebærer at det utvidede verneområdet vil dekke deler av elveløpene til både Stavåa og Skauma. Språkrådet mener at Statsforvalteren bør vurdere om dette bør gjenspeiles i navnet, som da kan skrives Stavåa og Skauma naturreservat.

NVE uttaler at mini-vannkraftverket Skauma ligger i den foreslåtte utvidelsen. Kraftstasjonen ligger utenfor, men nært det vernete området, mens vannveien krysser vernet området. Kraftverket er fra 1999 og er vedtatt konsesjonsfritt. Det eies av Kvikne-Rennebu Kraftlag AS. NVE ber Statsforvalteren om å orientere eieren til kraftverket om den foreslåtte utvidelsen av vernet området slik at de har mulighet å komme med innspill om bestemmelser og tilpasninger som er nødvendig for å drifte, vedlikeholde og oppgradere vannkraftverket.

Statsforvalterens kommentarer

NTNU Vitenskapsmuseet uttaler generelt at metodikken med frivillig vern kan medføre dårlig arrondering og ikke en økologisk avgrensning. I den foreslåtte utvidelsen av Stavåa naturreservat vurderer Statsforvalteren at arronderingen langs elvedalen til Skauma er rimelig god og at forslaget om vern er akseptabelt.

Statsforvalteren er enig med Språkrådet at navnet Stavåa og Skauma naturreservat er mer dekkende for verneområdet. Statsforvalteren foreslår at navnet endres til Stavåa og Skauma naturreservat.

Statsforvalteren har fulgt opp NVE sin uttalelse om å orientere Kvikne-Rennebu Kraftlag AS om den foreslåtte utvidelsen av Stavåa naturreservat slik at de har mulighet å komme med innspill om bestemmelser og tilpasninger som er nødvendig for å drifte, vedlikeholde og oppgradere vannkraftverket. Kvikne-Rennebu Kraftlag AS har per 5.8.2021 ikke kommet med noen uttalelse.

Statsforvalterens tilrådning

Statsforvalteren i Trøndelag tilrår utvidelse av Stavåa naturreservat med navneforslag Stavåa og Skauma naturreservat. 2 da planregulert næringsareal foreslås tatt ut.

Forskrift om vern av Stavåa og Skauma naturreservat, Rennebu kommune, Trøndelag

Fastsatt ved kongelig resolusjon med hjemmel i lov 19. juni 2009 nr. 100 om forvaltning av naturens mangfold (naturmangfoldloven) § 34, jf. 37 og § 62. Fremmet av Klima- og miljødepartementet.

§ 1. (formål)

Formålet med naturreservatet er å bevare et område som representerer en bestemt type natur i form av ei bekkekløft med gammel og lite påvirket granskog. Området har høyt innslag av lauvtrær, med skogtyper som høgstaudeskog og lågurtskog og med forekomster av varmekjære planter.

Det er en målsetting å beholde verneverdiene i mest mulig urørt tilstand, og eventuelt videreutvikle dem.

§ 2. (geografisk avgrensing)

Naturreservatet berører følgende gnr./bnr.: Rennebu kommune: 62/2, 82/18, 83/1, 83/2, 84/1, 84/2, 84/12, 84/16, 85/1, 86/1, 86/2.

Naturreservatet dekker et totalareal på ca. 685 dekar. Grensene for naturreservatet går fram av kart datert Klima- og miljødepartementet De nøyaktige grensene for naturreservatet skal avmerkes i marka. Knekkpunktene skal koordinatfestes.

Verneforskriften med kart oppbevares i Rennebu kommune, hos Statsforvalteren i Trøndelag, i Miljødirektoratet og i Klima- og miljødepartementet.

§ 3. (vernebestemmelser)

I naturreservatet må ingen foreta noe som forringer verneverdiene angitt i verneformålet.

I naturreservatet gjelder følgende vernebestemmelser:

- a) Vegetasjonen, herunder døde busker og trær, er vernet mot skade og ødeleggelse. Det er forbudt å fjerne planter og sopp inkludert lav, eller deler av disse fra naturreservatet. Planting eller såing av trær og annen vegetasjon er forbudt.
- b) Dyrelivet, herunder reirplasser og hiområder, er vernet mot skade, ødeleggelse og unødig forstyrrelse. Utsetting av dyr er forbudt.
- c) Det må ikke iverksettes tiltak som kan endre naturmiljøet, som f. eks. oppføring av bygninger, anlegg, gjerder, andre varige eller midlertidige innretninger, parkering av campingvogner, brakker e.l., framføring av luftledninger, jordkabler, kloakkledninger, bygging av veier, drenering eller annen form for tørrlegging, uttak, oppfylling eller lagring av masse, utføring av kloakk eller annen form for forurensning, henleggelse av avfall, gjødsling, kalking eller bruk av kjemiske bekjempingsmidler. Forsøpling er forbudt. Opplistingen av tiltak er ikke uttømmende.
- d) Bruk av naturreservatet til større arrangementer er forbudt.

§ 4. (generelle unntak fra vernebestemmelsene)

Vernebestemmelsene i § 3 annet ledd er ikke til hinder for:

- a) Sanking av bær og matsopp.
- b) Jakt, fangst og fiske i samsvar med gjeldende lovverk.
- c) Felling av store rovdyr i samsvar med gjeldende lovverk.
- d) Beiting.
- e) Vedlikehold av eksisterende bygninger, veier og andre anlegg og innretninger i henhold til tilstand på vernetidspunktet.
- f) Vedlikehold av eksisterende jakttårn, eller oppsetting av midlertidige, mobile jakttårn for storviltjakt.

- g) Skånsomt uttak av småvirke for enkelt friluftsliv og bålbrenning på stedet. Tørr gran og furu skal ikke felles.
- h) Fjerning av mindre mengder kvist i forbindelse med storviltjakt.
- i) Rydding av eksisterende stier, dvs. fjerning av greiner og kvist over stien.
- j) Drift og vedlikehold, samt istandsetting ved akutt utfall, på eksisterende energi- og kraftanlegg i eller inntil verneområdet.
- k) Oppgradering eller fornyelse av kraftledninger for heving av spenningsnivå og økning av linetverrsnittet, når tiltaket ikke skader verneverdiene angitt i verneformålet nevneverdig.

§ 5. (regulering av ferdsel)

All ferdsel skal skje varsomt og ta hensyn til vegetasjon, dyreliv og kulturminner.

I naturreservatet gjelder følgende bestemmelser om ferdsel:

- a) Motorferdsel til lands og til vanns er forbudt, herunder landing og start med luftfartøy.
- b) Sykling er forbudt utenfor eksisterende veier og stier.

§ 6. (generelle unntak fra ferdselsbestemmelsene)

Ferdselsbestemmelsene i § 5 er ikke til hinder for gjennomføring av militær operativ virksomhet og tiltak i forbindelse med ambulanse-, politi-, brannvern-, rednings- og oppsynsvirksomhet, samt gjennomføring av skjøtsels- og forvaltningsoppgaver som er bestemt av forvaltningsmyndigheten. Unntaket gjelder ikke øvingsvirksomhet.

Ferdselsbestemmelsene i § 5 annet ledd er ikke til hinder for:

- a) Nødvendig motorferdsel for uttransport av syke og skadde bufe. Kjøretøy som benyttes skal være skånsomt mot markoverflaten. Det skal gis melding til ansvarlig oppsyn for verneområdet i forkant av kjøring.
- b) Nødvendig motorferdsel i forbindelse med akutt utfall eller fare for akutt utfall på eksisterende energi- og kraftanlegg. Ved bruk av motorisert transport skal det i etterkant sendes melding til forvaltningsmyndigheten.
- c) Nødvendig uttransport av felt storvilt med lett beltekjøretøy som ikke setter varige spor i terrenget.
- d) Landing og start med Forsvarets luftfartøy.

§ 7. (spesifiserte dispensasjonsbestemmelser)

Forvaltningsmyndigheten kan etter søknad gi dispensasjon til:

- a) Nødvendig motorferdsel i forbindelse med øvingsvirksomhet nevnt i § 6 første ledd.
- b) Avgrenset bruk av naturreservatet for aktiviteter nevnt i § 3 d.
- c) Istandsetting, vedlikehold og skjøtsel av kulturminner.
- d) Tiltak i forbindelse med forvaltning av vilt og fisk.
- e) Nødvendig uttransport av felt storvilt med annet kjøretøy enn nevnt i § 6 annet ledd c.
- f) Merking, rydding og vedlikehold av eksisterende stier, løyper og gamle ferdselsveier.
- g) Oppsetting av gjerder i forbindelse med beiting.
- h) Utsetting av saltstein i forbindelse med beiting.
- i) Oppgradering og fornyelse av kraftledninger som ikke faller inn under § 4.
- j) Nødvendig motorferdsel i forbindelse med drift og vedlikehold, samt oppgradering og fornyelse av eksisterende kraftlinje.
- k) Gjenoppføring av bygning, veier og andre anlegg og innretninger som er gått tapt ved brann eller naturskade.
- l) Nødvendig motorferdsel i forbindelse med aktiviteter etter § 4 e og § 7 b, c, d, f, g, h og k.

§ 8. (generelle dispensasjonsbestemmelser)

Forvaltningsmyndigheten kan gjøre unntak fra forskriften dersom det ikke strider mot vernevedtakets

formål og ikke kan påvirke verneverdiene nevneverdig, eller dersom sikkerhetshensyn eller hensynet til vesentlige samfunnsinteresser gjør det nødvendig, jf. naturmangfoldloven § 48.

§ 9. (skjøtsel)

Forvaltningsmyndigheten, eller den forvaltningsmyndigheten bestemmer, kan iverksette tiltak for å opprettholde eller oppnå den natur- eller kulturtilstand som er formålet med vernet, jf. naturmangfoldloven § 47.

§ 10. (forvaltningsplan)

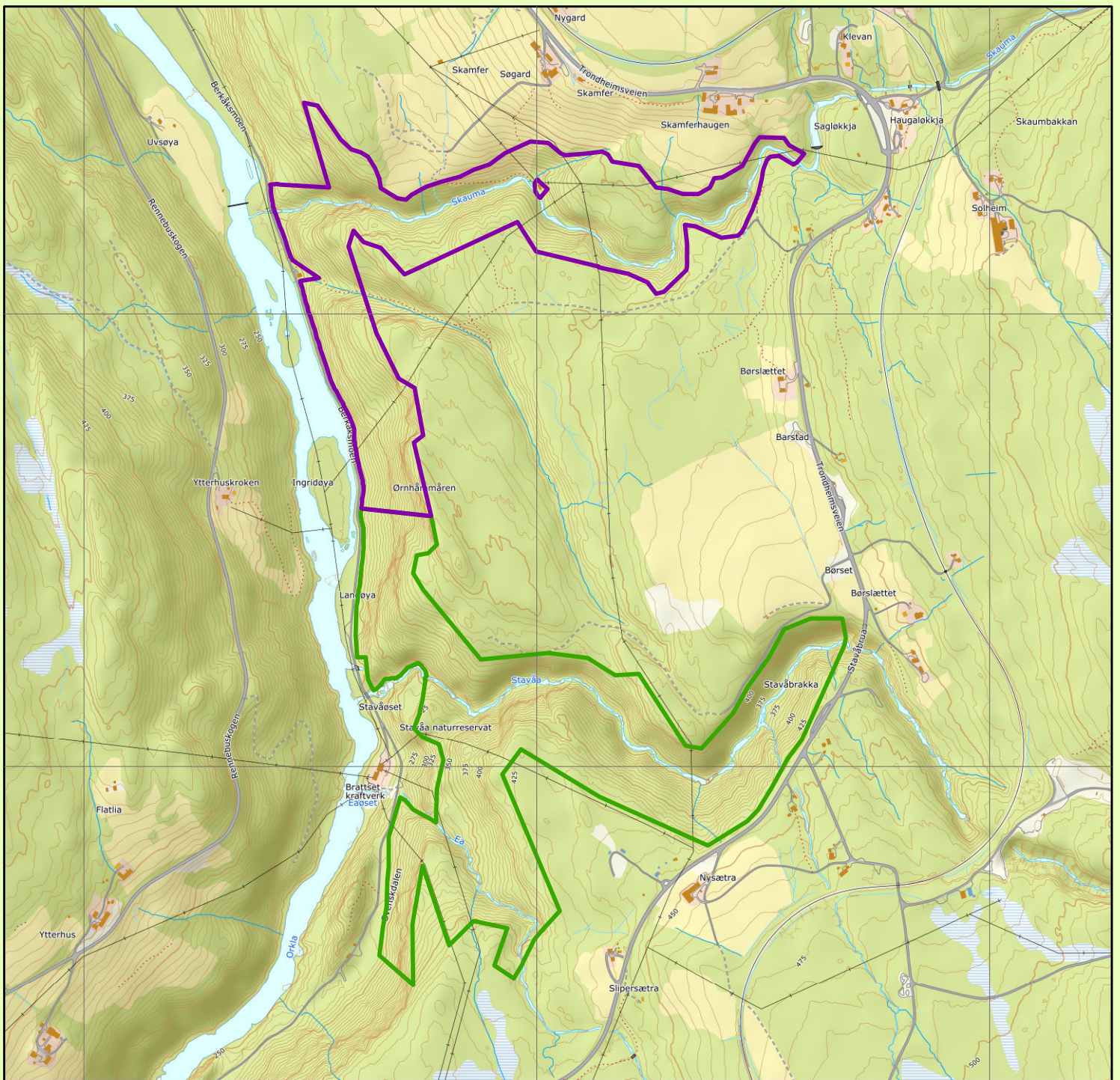
Det kan utarbeides forvaltningsplan med nærmere retningslinjer for forvaltning av natur-reservatet. Forvaltningsplanen kan inneholde nærmere retningslinjer for gjennomføring av skjøtsel.

§ 11. (forvaltningsmyndighet)

Miljødirektoratet fastsetter hvem som skal ha forvaltningsmyndighet etter denne forskriften.

§ 12. (ikrafttredelse)



Denne forskriften trer i kraft straks. Samtidig oppheves forskrift 20. desember 2019 nr. 1977 om vern av Stavåa naturreservat, Rennebu kommune, Trøndelag med tilhørende vernekart.



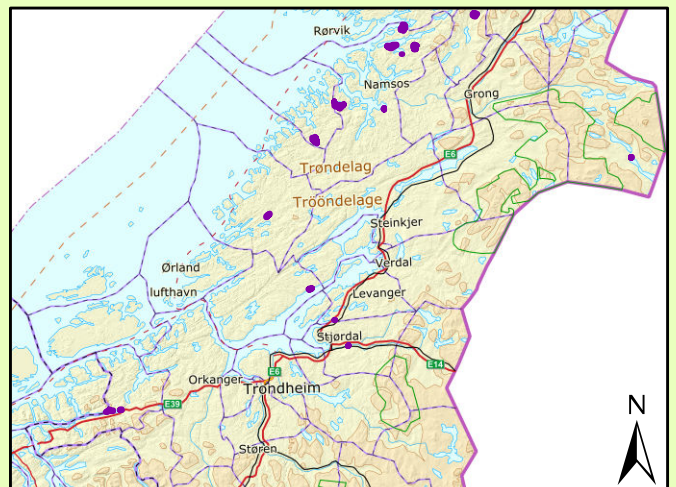
Stavåa og Skauma naturreservat

Rennebu kommune

Tegnforklaring

-  Verneforslag
-  Eksisterende naturreservat

Topografisk norgeskart, Kartverket
 Tillatelse NorgeDigitalt
 Rutenett 1 x 1 km
 Målestokk 1: 12500
 Statsforvalteren i Trøndelag august 2021



9.16. Gråura naturreservat, Oppdal kommune

Areal: 1535 daa (nytt areal)

Skogareal: cirka 1470 daa, hvorav cirka 360 daa produktivt

Vegetasjonssone: Sørboreal og mellomboreal

Verdi: Nasjonal (***)

Verneformål

Formålet med naturreservatet er å verne et område som representerer en bestemt type natur i form av ei stor elvekløft med stor variasjon i skogtyper og med forekomster av urskogspreget ospeskog og annen urskogspreget skog. Videre er formålet å verne et område som har særlig betydning for biologisk mangfold ved at det er leveområde for mange truede, sjeldne og sårbare arter knyttet til mange organismegrupper.

Beskrivelse og verdi

Gråura er en stor og bratt elvekløft som ligger vest i Oppdal kommune, og øst i Sunndal kommune. Utvidelsesområdene består av to delområder som ligger på begge sider av elva Driva, vest for eksisterende Gråura naturreservat.

Gråura har et stort mangfold av naturtyper, fra tørre, kontinentalt pregede furuskoger, fuktige løvskogstyper, varmekjære almeskoger, til kalkskog. De kanskje største verdiene er likevel knyttet til den gamle boreale lauvskogen, der Gråura har noe av den tilsynelatende minst påvirkede ospeskogen som er kjent fra sørboreal sone i Norge.

Området vil bidra til oppfylling av flere mangler ved skogvernet, blant annet gammel boreal lauvskog. Tilbudsområdet på 1565 dekar vil styrke verdien av Gråura naturreservat. Sammen med eksisterende reservat vurderes området å ha nasjonal til internasjonal verdi.

Plan- og inngrepsstatus

I kommuneplanens arealdel for Oppdal kommune er tilbudsområdet LNFR for tiltak basert på gårdens ressursgrunnlag. Det går en ledningstrase fra Riksvei 70 over hele elvekløften til Holberget.

Samlet vurdering

Gråura har et stort mangfold av naturtyper, fra tørre, kontinentalt pregede furuskoger, fuktige løvskogstyper, varmekjære almeskoger, kalkskog, til gammel boreal lauvskog.

Oppsummering av høringsuttalelser

NTNU Vitenskapsmuseet stiller seg i hovedsak positiv til alle verneforslagene, som vil sikre viktige naturverdier i Trøndelag. Samtidig viser verneforslaget svakhetene ved frivillig vern, ved mange grenser følger eiendomsgrenser og ikke økologisk avgrensning, noe som kan medføre svært dårlig arrondering og at områder blir sårbare for inngrep. NTNU Vitenskapsmuseet skriver at forslaget til utvidelse av Gråura naturreservat har en svært uheldig arrondering, men det fører likevel til en forbedring av arronderingen til et svært oppstykket naturreservat og vil gi et mer helhetlig verneområde. Forslaget innebærer en utvidelse nedstrøms den vestligste biten av det eksisterende NR, et område med svært store naturverdier som er viktig å få sikret. NTNU Vitenskapsmuseet ser på forslaget som et steg på vegen til å få et sammenhengende verneområde, og oppfordrer sterkt naturforvaltningen til å jobbe videre med det som mål.

Oppdal kommune støtter det nye forslaget til utvidelse av Gråura naturreservat og mener det er meget positivt at utvidelsen av naturreservatet skjer gjennom frivillig vern.

NVE skriver at søknad om å bygge ut Svorunden kraftverk ved Gråura ble avslått grunnet negative virkninger for landskap og biologisk mangfold hensyn til Gråura. I Gråura er det registrert to andre lønnsomme småkraftpotensial, men ut fra tidligere avslag anser NVE det lite sannsynlig at småkraftpotensialet her er i konflikt med vern.

Direktoratet for mineralforvaltning skriver at ved Gråura naturreservat ligger Sliper steinbrudd som er registrert i DMFs uttaksregister som ett steinbrudd av naturstein i drift. Ut i fra vedlagt kart kan det se ut som det i hovedsak er eksisterende naturreservat som ligger rett ved steinbruddet, og ikke utvidelsen. DMF anbefaler at eventuelle konsekvenser for drift og framtidig utvidelse av uttaket framkommer i verneforslaget.

Statsforvalterens kommentarer

Statsforvalteren er enig med NTNU Vitenskapsmuseet at forslaget til utvidelse bedrer arronderingen av eksisterende Gråura naturreservat. Statsforvalteren kan bekrefte at Sliper steinbrudd ligger rett ved eksisterende reservat, og ikke like ved den foreslåtte utvidelsen.

Statsforvalterens tilrådning

Statsforvalteren i Trøndelag tilrår utvidelse av Gråura naturreservat.

Tilrådning fra Statsforvalteren i Møre og Romsdal er oversendt separat.

Forskrift om vern av Gråura naturreservat, Oppdal kommune, Trøndelag

Fastsatt ved kgl.res. med hjemmel i lov 19. juni 2009 nr. 100 om forvaltning av naturens mangfold (naturmangfoldloven) § 34, jf. § 37 og § 62. Fremmet av Klima- og miljødepartementet.

§ 1 (formål)

Formålet med naturreservatet er å verne et område som representerer en bestemt type natur i form av ei stor elvekløft med stor variasjon i skogtyper og med forekomster av urskogspreget ospeskog og annen urskogspreget skog. Videre er formålet å verne et område som har særlig betydning for biologisk mangfold ved at det er leveområde for mange truede, sjeldne og sårbare arter knyttet til mange organismegrupper.

Det er en målsetting å beholde verneverdiene i mest mulig urørt tilstand, og eventuelt videreutvikle dem.

§ 2 (geografisk avgrensning)

Naturreservatet berører følgende gnr./bnr.: Oppdal kommune: 136/1, 137/1, 139/1, 142/1, 143/1, 144/1, 145/6, 145/8, 146/1, 149/1, 150/1, 150/7, 150/8, 151/1, 151/2, 151/4, 167/1. Sunndal kommune: 1/1.

Naturreservatet dekker et totalareal på dekar. Grensene for naturreservatet går fram av kart datert Klima- og miljødepartementet De nøyaktige grensene for naturreservatet skal avmerkes i marka. Knekkpunktene skal koordinatfestes.

Verneforskriften med kart oppbevares i Oppdal kommune, Sunndal kommune, hos Statsforvalteren i Trøndelag, Statsforvalteren i Møre og Romsdal, i Miljødirektoratet og i Klima- og miljødepartementet.

§ 3 (vernebestemmelser)

I naturreservatet må ingen foreta noe som forringer verneverdiene angitt i verneformålet.

I naturreservatet gjelder følgende vernebestemmelser:

- a) Vegetasjonen, herunder døde busker og trær, er vernet mot skade og ødeleggelse. Det er forbudt å fjerne planter og sopp inkludert lav eller deler av disse fra naturreservatet. Planting eller såing av trær og annen vegetasjon er forbudt.
- b) Dyrelivet, herunder reirplasser og hiområder, er vernet mot skade, ødeleggelse og unødig forstyrrelse. Utsetting av dyr er forbudt.
- c) Det må ikke iverksettes tiltak som kan endre naturmiljøet, som f.eks. oppføring av bygninger, anlegg, gjerder, andre varige eller midlertidige innretninger, parkering av campingvogner, brakker e.l., framføring av luftledninger, jordkabler, kloakkledninger, bygging av veier, drenering eller annen form for tørrlegging, uttak, oppfylling eller lagring av masse, utslipp av kloakk eller annen form for forurensning, henleggelse av avfall, gjødsling, kalking eller bruk av kjemiske bekjempingsmidler. Forsøpling er forbudt. Opplistingen av tiltak er ikke uttømmende.
- d) Bruk av naturreservatet til større arrangementer er forbudt.

§ 4 (generelle unntak fra vernebestemmelsene)

Vernebestemmelsene i § 3 annet ledd er ikke til hinder for:

- a) Sanking av bær og matsopp.
- b) Jakt, fangst og fiske i samsvar med gjeldende lovverk.
- c) Felling av store rovdyr i samsvar med gjeldende lovverk.
- d) Beiting.

- e) Vedlikehold av eksisterende bygninger, veier og andre anlegg og innretninger i henhold til tilstand på vernetidspunktet.
- f) Oppsetting av midlertidige, mobile jakttårn for storviltjakt.
- g) Skånsomt uttak av småvirke for enkelt friluftsliv og bål på stedet, samt bruk av opparbeidet bål plass. Tørr gran og furu skal ikke felles.
- h) Fjerning av mindre mengder kvist i forbindelse med storviltjakt.
- i) Rydding av eksisterende stier, dvs. fjerning av greiner og kvist over stien.
- j) Utsetting av saltstein.
- k) Nødvendig fjerning av trær og annen vegetasjon som har falt i elva, av hensyn til fiske.
- l) Drift og vedlikehold, samt istandsetting ved akutt utfall på eksisterende energi- og kraftanlegg i og inntil verneområdet.
- m) Oppgradering eller fornyelse av kraftledninger for heving av spenningsnivå og økning av linetverrsnittet, når tiltaket ikke skader verneverdiene angitt i verneformålet nevneverdig.

§ 5 (regulering av ferdsel)

All ferdsel skal skje varsomt og ta hensyn til vegetasjon, dyreliv og kulturminner.

I naturreservatet gjelder følgende bestemmelser om ferdsel:

- a) Motorisert ferdsel til lands og til vanns er forbudt, herunder landing og start med luftfartøy.
- b) Sykling er forbudt utenfor eksisterende veier og stier.

§ 6 (generelle unntak fra ferdselsbestemmelsene)

Ferdselsbestemmelsene i § 5 er ikke til hinder for gjennomføring av militær operativ virksomhet og tiltak i forbindelse med ambulanse-, politi-, brannvern-, rednings- og oppsynsvirksomhet, samt gjennomføring av skjøtsels- og forvaltningsoppgaver som er bestemt av forvaltningsmyndigheten. Unntaket gjelder ikke øvingsvirksomhet.

Ferdselsbestemmelsene i § 5 annet ledd er ikke til hinder for:

- a) Nødvendig motorferdsel i forbindelse med uttransport av syke og skadde bufe. Kjøretøy som benyttes skal være skånsomt mot markoverflaten. Det skal gis melding til ansvarlig oppsyn for verneområdet i forkant av kjøring.
- b) Nødvendig motorferdsel i forbindelse med akutt utfall eller fare for akutt utfall på eksisterende energi- og kraftanlegg. Ved bruk av motorisert transport skal det i etterkant sendes melding til forvaltningsmyndigheten.
- c) Nødvendig uttransport av felt elg og hjort med lett beltekjøretøy som ikke setter varige spor i terrenget, samt med lett terrengkjøretøy langs gamle ferdselsveier.
- d) Bruk av lett terrengkjøretøy langs eksisterende ferdselsveier i jordbruksnæring.
- e) Landing og start med Forsvarets luftfartøy.

§ 7 (spesifiserte dispensasjonsbestemmelser)

Forvaltningsmyndigheten kan etter søknad gi dispensasjon til:

- a) Nødvendig motorferdsel i forbindelse med øvingsvirksomhet nevnt i § 6 første ledd.
- b) Avgrenset bruk av naturreservatet for aktiviteter nevnt i § 3 d.
- c) Istandsetting, vedlikehold og skjøtsel av kulturminner.
- d) Tiltak i forbindelse med forvaltning av vilt og fisk, og nødvendig motorferdsel for å utføre slike tiltak.
- e) Nødvendig uttransport av felt elg og hjort på eksisterende ferdselsveier med annet kjøretøy enn lett beltekjøretøy eller lett terrengkjøretøy som nevnt i § 6 annet ledd c.
- f) Merking, rydding og vedlikehold av eksisterende stier, løyper og gamle ferdselsveier.
- g) Fjerning av enkeltrær, busker og mindre vegetasjon ved fiskeplasser.

- h) Bruk av reservatet til aktiviteter i forbindelse med miljøtilpasset reiselivsvirksomhet etter plan godkjent av forvaltningsmyndigheten.
- i) Oppsetting av gjerder i forbindelse med beiting.
- j) Utsetting av nye sittegrupper langs eksisterende ferdselsveier.
- k) Restaurering av gammel ferdselsvei fra Tilset til riksvei 70 til original stand.
- l) Gjennomføring og vedlikehold av sikringstiltak av de gamle prøvedriftene for kobber, og motorisert ferdsel i den forbindelse.
- m) Oppgradering og fornyelse av kraftledninger som ikke faller inn under §4.
- n) Nødvendig motorferdsel i forbindelse med drift og vedlikehold, samt oppgradering og fornyelse av eksisterende kraftlinje.
- o) Nødvendig motorferdsel i forbindelse med aktiviteter etter § 4 d, e, f og j og § 7 c, f, i, j og k.

§ 8 (generelle dispensasjonsbestemmelser)

Forvaltningsmyndigheten kan gjøre unntak fra forskriften dersom det ikke strider mot vernevedtakets formål og ikke kan påvirke verneverdiene nevneverdig, eller dersom sikkerhetshensyn eller hensynet til vesentlige samfunnsinteresser gjør det nødvendig, jf. naturmangfoldloven § 48.

§ 9 (skjøtsel)

Forvaltningsmyndigheten, eller den forvaltningsmyndigheten bestemmer, kan iverksette tiltak for å opprettholde eller oppnå den natur- eller kulturtilstand som er formålet med vernet, jf. naturmangfoldloven § 47.

§ 10 (forvaltningsplan)

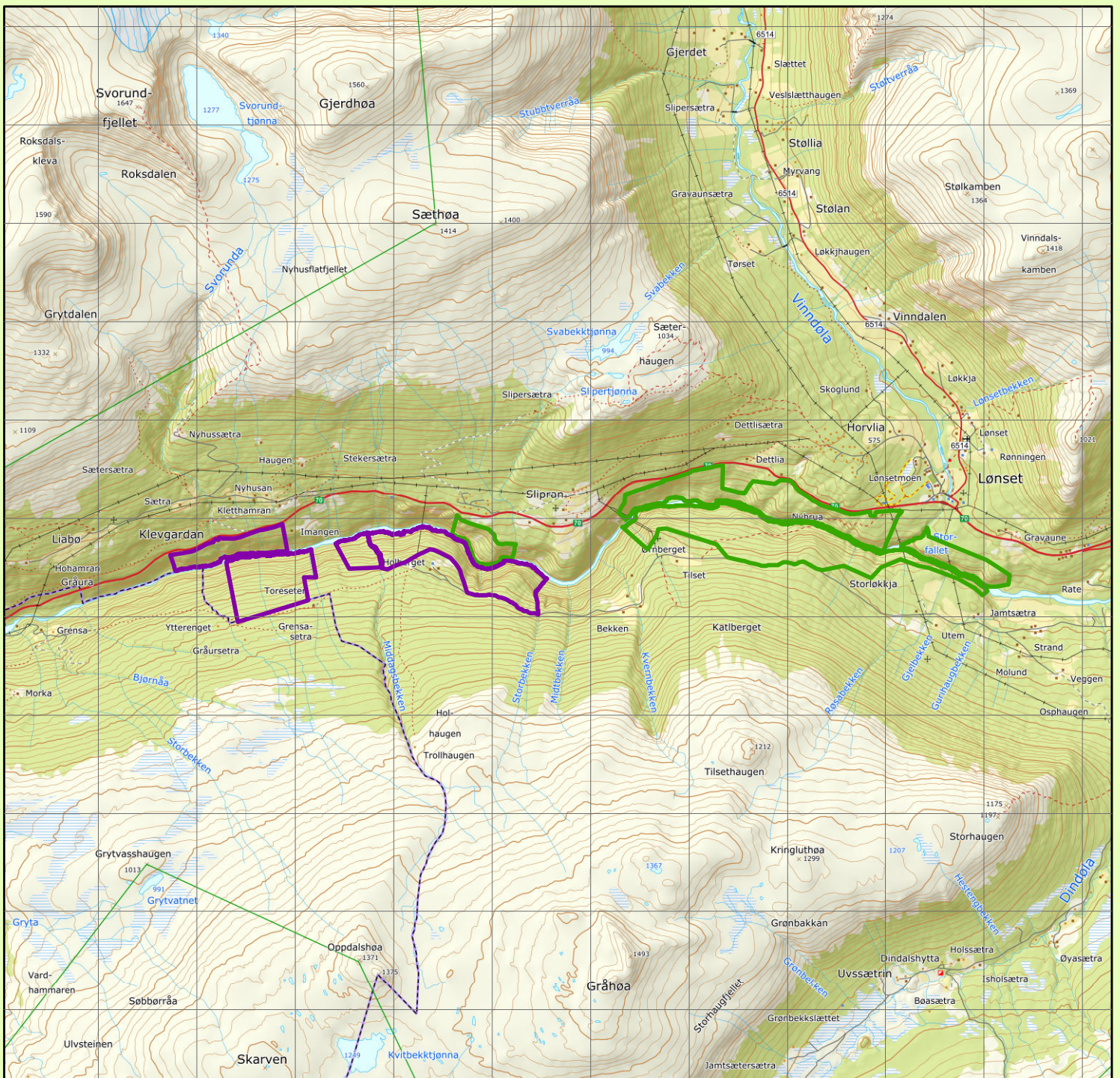
Det kan utarbeides forvaltningsplan med nærmere retningslinjer for forvaltning av naturreservatet. Forvaltningsplanen kan inneholde nærmere retningslinjer for gjennomføring av skjøtsel.

§ 11 (forvaltningsmyndighet)

Miljødirektoratet fastsetter hvem som skal ha forvaltningsmyndighet etter denne forskriften.

§ 12 (ikrafttredelse)



Denne forskriften trer i kraft straks. Samtidig oppheves forskrift 14. desember 2018 nr. 1965 om vern av Gråura naturreservat, Oppdal kommune, Trøndelag.



Gråura naturreservat

Oppdal kommune, Trøndelag og Sunndal kommune, Møre og Romsdal

Tegnforklaring

-  Verneforslag
-  Eksisterende naturreservat

Topografisk norgeskart, Kartverket
 Tillatelse NorgeDigitalt
 Rutenett 1 x 1 km
 Målestokk 1: 50000
 Statsforvalteren i Trøndelag august 2021

