

TEGNFORKLARING

PLAN- OG BYGNINGSLOVENS § 25, REGULERINGSFORMÅL

- | | | |
|---|--|---|
| BYGGEOMRÅDER (100)
(Pbl. § 25, 1.ledd nr.1) | OFFENTLIGE TRAFIKKOMRÅDER (300)
(Pbl. § 25, 1.ledd nr.3) | SPESIALOMRÅDER (600)
(Pbl. § 25, 1.ledd nr.3) |
| Boliger (110) | Kjøreveg (310) | Privat veg |
| LANDBRUKSOMRÅDER (200)
(Pbl. § 25, 1.ledd nr.2) | Annet vegareal (319) | Restriksjonsområde/frisikt |
| Jord- og skogbruk (210) | Gang- og sykkelveg (320) | FELLESOMRÅDER (700)
(Pbl. § 25, 1.ledd nr.7) |
| | Bussholdeplass (342) | Felles avkjørsel (710) |
| | FAREOMRÅDER (500)
(Pbl. § 25, 1.ledd nr.5) | |
| | Høyspenningsanlegg (510) | |

- LINJESYMBOLER M.V.**
- Planens begrensning
 - Byggegrense
 - Formålsgrense
 - Regulert tomtegrense
 - Senterlinje veg
 - Frisiktlinje i vegkryss
 - Eksisterende eiendomsgrenser
 - Avkjørsel
 - Stenging av avkjørsel

EKV. 1 m

FRØYA KOMMUNE
Reguleringsplan med bestemmelser
for Fv 714 Siholmen - Hellesvik
og tilstøtende vegnett
Profil 8604 til 9152

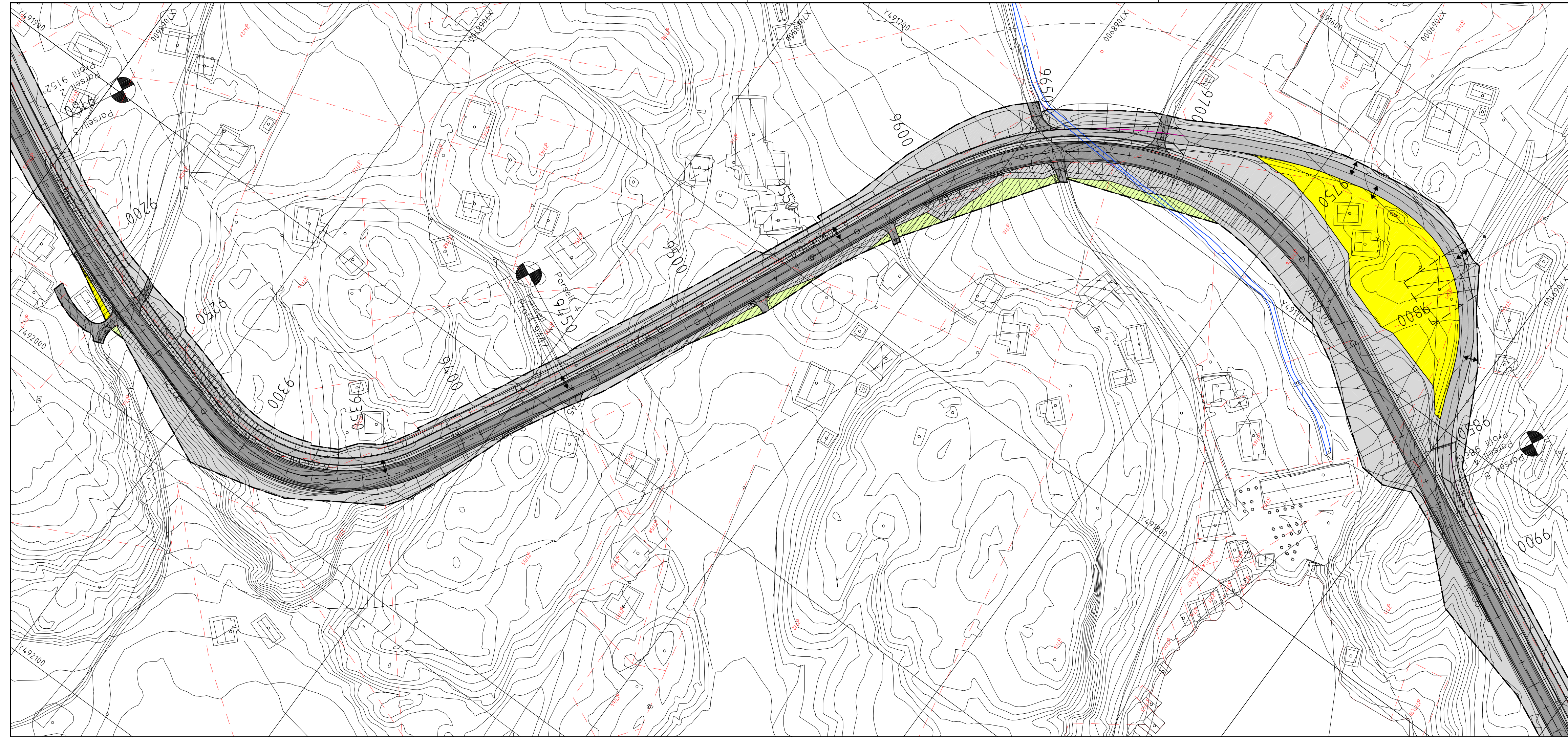
MÅLESTOKK:
1:1000

KARTBLAD:
1/12

REVISJONER	DATO	SIGN.	DATO	SIGN.
Revidert etter møte med SVV den 15.12.09	11.02.10	AH		
Endring av avkjørsel ved profil 9100 og 9450	24.03.10	AH		

SAKSBEHANDLING IFLG. PLAN- OG BYGNINGSLOVEN	DATO	SIGN.
Kunngjøring vedrørende reguleringsarbeidet	Mai 2008	AH
1. behandling i Hovedutvalget for forvaltning	28.11.08, sak 246/08	AH
Utlegging til offentlig ettersyn	22.12.08	AH
Nytt offentlig ettersyn	27.10.09	AH
2. behandling i Hovedutvalget for forvaltning	11.02.10, sak 24/10	AH
Kommunestyrets vedtak	18.02.10, sak 18/10	AH

Planen er utarbeidet av: asplan viak ASPLAN VIAK TRONDHEIM Postboks 6723 7031 TRONDHEIM Tlf. 73 94 97 97 fax 73 94 97 90	TEGNET	REGULERINGSPLAN NR.
Planen er fremmet av: Frøya kommune	SAKSBEH.	ARKIVNR.
DATO: 11.02.10 (Prosjektnr. 521842)	xxx	



TEGNFORKLARING

PLAN- OG BYGNINGSLOVENS § 25, REGULERINGSFORMÅL SOSIKODING I PARENTES

BYGGEOMRÅDER (100) (Pbl. § 25, 1.ledd nr.1)	OFFENTLIGE TRAFIKKOMRÅDER (300) (Pbl. § 25, 1.ledd nr.3)	SPESIALOMRÅDER (600) (Pbl. § 25, 1.ledd nr.6)
■ Boliger (110)	■ Kjøreveg (310)	■ Privat veg
LANDBRUKSOMRÅDER (200) (Pbl. § 25, 1.ledd nr.2)	■ Annet vegareal (319)	■ Restriksjonsområde/frisikt
■ Jord- og skogbruk (210)	■ Gang- og sykkelveg (320)	FELLESOMRÅDER (700) (Pbl. § 25, 1.ledd nr.7)
	■ Bussholdeplass (342)	■ Felles avkjørsel (710)
	FAREOMRÅDER (500) (Pbl. § 25, 1.ledd nr.5)	
	■ Høyspenningsanlegg (510)	

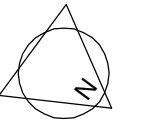
LINJESYMBOLER M.V.

—	Planens begrensning
- - -	Byggegrense
—	Formålsgrense
—	Regulert tomtegrense
—	Senterlinje veg
- - -	Frisiktlinje i vegkryss
- - -	Eksisterende eiendomsgrenser
↔	Avkjørsel
	Stenging av avkjørsel

EKV. 1 m

FRØYA KOMMUNE

Reguleringsplan med bestemmelser for Fv 714 Siholmen - Hellesvik og tilstøtende vegnett Profil 9152 - 9866



MÅLESTOKK:

1:1000

KARTBLAD:

2/12

REVISJONER	DATO	SIGN.	DATO	SIGN.
Revidert etter møte med SVV den 15.12.09	11.02.10	AH		
Endring av avkjørsel ved profil 9100 og 9450	24.03.10	AH		

SAKSBEHANDLING IFLG. PLAN- OG BYGNINGSLOVEN	DATO	SIGN.
Kunngjøring vedrørende reguleringsarbeidet	Mai 2008	AH
1. behandling i Hovedutvalget for forvaltning	28.11.08, sak 246/08	AH
Utlegging til offentlig ettersyn	22.12.08	AH
Nytt offentlig ettersyn	27.10.09	AH
2. behandling i Hovedutvalget for forvaltning	11.02.10, sak 24/10	AH
Kommunestyrets vedtak	18.02.10, sak 18/10	AH

Planen er utarbeidet av:	ASPLAN VIAK TRONDHEIM Postboks 6723 7031 TRONDHEIM Tlf. 73 94 97 97 fax 73 94 97 90	TEGNET	REGULERINGSPLAN NR.
Planen er fremmet av:	Frøya kommune	SAKSBEH.	ARKIVNR.
DATO: 11.02.10	(Prosjektnr. 521842)	xxx	



TEGNFORKLARING

PLAN- OG BYGNINGSLOVENS § 25, REGULERINGSFORMÅL

SOSIKODING I PARENTES

- | | | |
|---|--|---|
| BYGGEOMRÅDER (100)
(Pbl. § 25, 1.ledd nr.1) | OFFENTLIGE TRAFIKKOMRÅDER (300)
(Pbl. § 25, 1.ledd nr.3) | SPESIALOMRÅDER (600)
(Pbl. § 25, 1.ledd nr.6) |
| Boliger (110) | Kjøreveg (310) | Privat veg |
| LANDBRUKSOMRÅDER (200)
(Pbl. § 25, 1.ledd nr.2) | Annet vegareal (319) | Restriksjonsområde/frisikt |
| Jord- og skogbruk (210) | Gang- og sykkelveg (320) | FELLESOMRÅDER (700)
(Pbl. § 25, 1.ledd nr.7) |
| | Bussholdeplass (342) | Felles avkjørsel (710) |
| | FAREOMRÅDER (500)
(Pbl. § 25, 1.ledd nr.5) | |
| | Høyspenningsanlegg (510) | |

- LINJESYMBOLER M.V.**
- Planens begrensning
 - Byggegrense
 - Formålsgrense
 - Regulert tomtegrense
 - Senterlinje veg
 - Frisiktlinje i vegkryss
 - Eksisterende eiendomsgrenser
 - Avkjørsel
 - Stenging av avkjørsel

EKV. 1 m

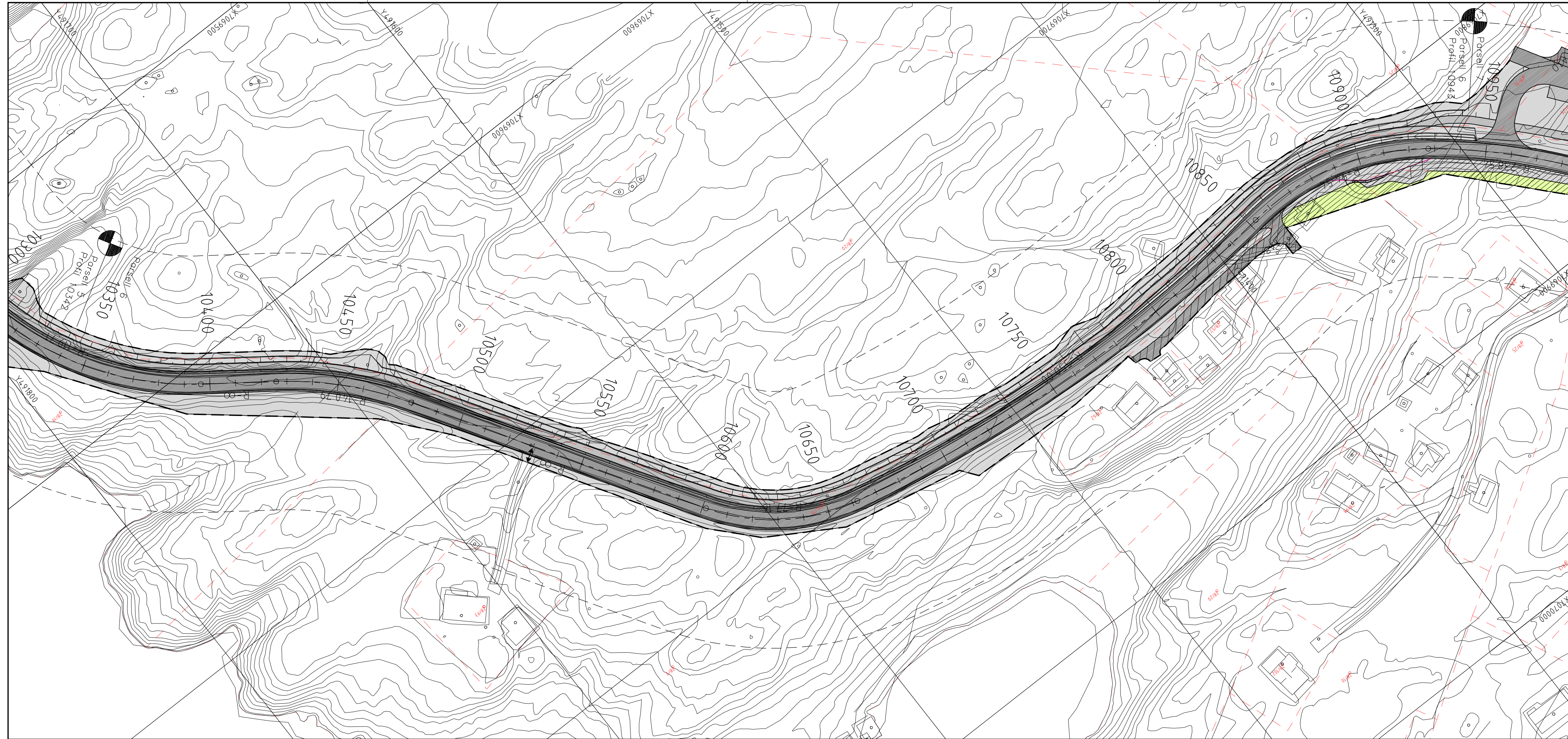
FRØYA KOMMUNE
Reguleringsplan med bestemmelser
for Fv 714 Siholmen - Hellesvik
og tilstøtende vegnett
Profil 9866 - 10342

MÅLESTOKK:
1:1000
KARTBLAD:
3/12

REVISJONER	DATO	SIGN.	DATO	SIGN.
Revidert etter møte med SVV den 15.12.09	11.02.10	AH		
Endring av avkjørsel ved profil 9100 og 9450	24.03.10	AH		

SAKSBEHANDLING IFLG. PLAN- OG BYGNINGSLOVEN	DATO	SIGN.
Kunngjøring vedrørende reguleringsarbeidet	Mai 2008	AH
1. behandling i Hovedutvalget for forvaltning	28.11.08, sak 246/08	AH
Utlegging til offentlig ettersyn	22.12.08	AH
Nytt offentlig ettersyn	27.10.09	AH
2. behandling i Hovedutvalget for forvaltning	11.02.10, sak 24/10	AH
Kommunestyrets vedtak	18.02.10, sak 18/10	AH

Planen er utarbeidet av:	asplan viak ASPLAN VIAK TRONDHEIM Postboks 6723 7031 TRONDHEIM Tlf. 73 94 97 97 fax 73 94 97 90	TEGNET	REGULERINGSPLAN NR.
Planen er fremmet av:	Frøya kommune	SAKSBEH.	ARKIVNR.
DATO: 11.02.10	(Prosjektnr. 521842)	xxx	



TEGNFORKLARING

PLAN- OG BYGNINGSLOVENS § 25, REGULERINGSFORMÅL SOSIKODING I PARENTES

BYGGEOMRÅDER (100) (Pbl. § 25, 1.ledd nr.1)	OFFENTLIGE TRAFIKKOMRÅDER (300) (Pbl. § 25, 1.ledd nr.3)	SPESIALOMRÅDER (600) (Pbl. § 25, 1.ledd nr.6)
Boliger (110)	Kjøreveg (310)	Privat veg
LANDBRUKSOMRÅDER (200) (Pbl. § 25, 1.ledd nr.2)	Annet vegareal (319)	Restriksjonsområde/frisikt
Jord- og skogbruk (210)	Gang- og sykkelveg (320)	FELLESOMRÅDER (700) (Pbl. § 25, 1.ledd nr.7)
	Bussholdeplass (342)	Felles avkjørsel (710)
	FAREOMRÅDER (500) (Pbl. § 25, 1.ledd nr.5)	
	Høyspenningsanlegg (510)	

LINJESYMBOLER M.V.

	Planens begrensning
	Byggegrense
	Formålsgrense
	Regulert tomtegrense
	Senterlinje veg
	Frisiktlinje i vegkryss
	Eksisterende eiendomsgrenser
	Avkjørsel
	Stenging av avkjørsel

EKV. 1 m

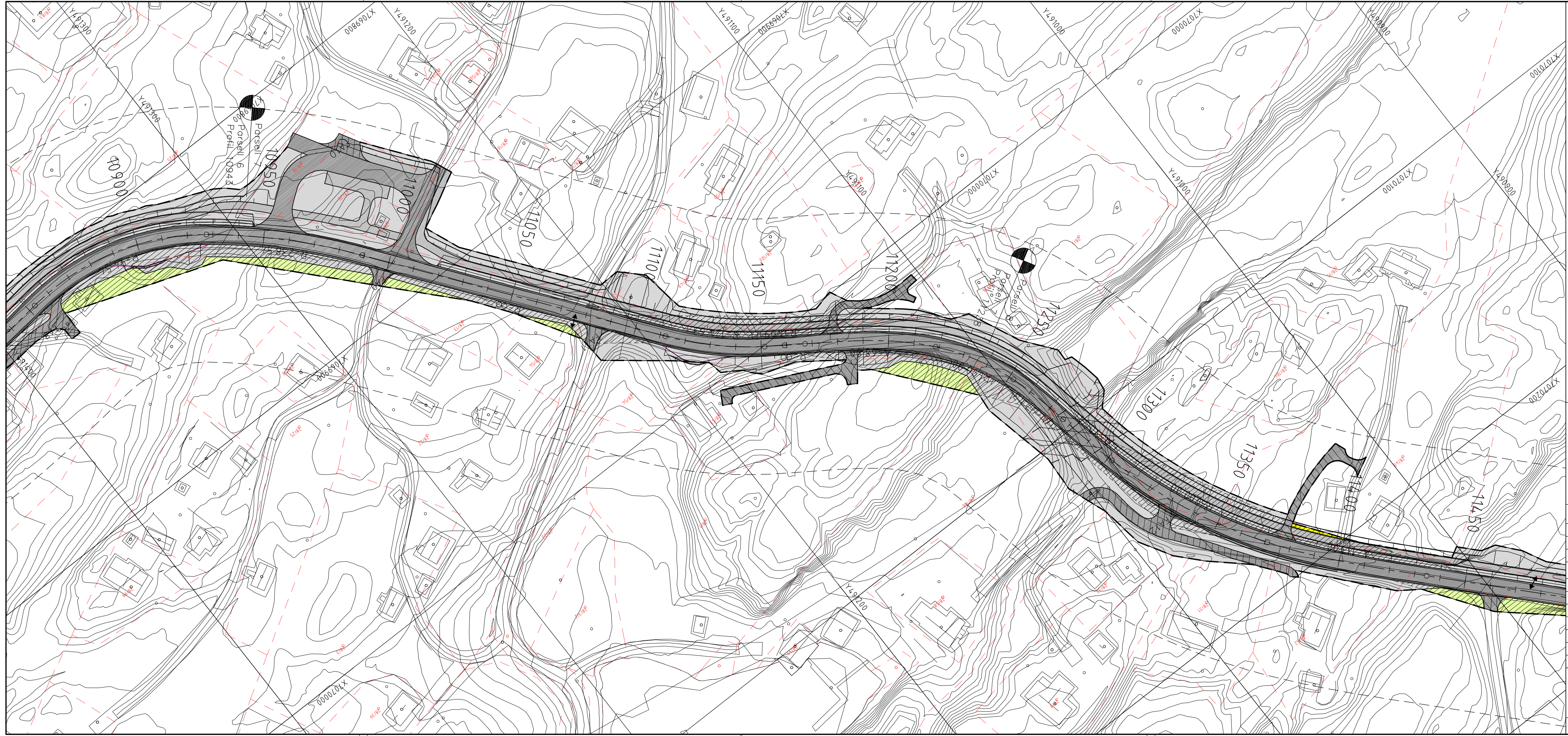
FRØYA KOMMUNE
Reguleringsplan med bestemmelser
for Fv 714 Siholmen - Hellesvik
og tilstøtende vegnett
Profil 10342 - 10943

MÅLESTOKK:
1:1000
KARTBLAD:
4/12

REVISJONER	DATO	SIGN.	DATO	SIGN.
Revidert etter møte med SVV den 15.12.09	11.02.10	AH		
Endring av avkjørsel ved profil 9100 og 9450	24.03.10	AH		

SAKSBEHANDLING IFLG. PLAN- OG BYGNINGSLOVEN	DATO	SIGN.
Kunngjøring vedrørende reguleringsarbeidet	Mai 2008	AH
1. behandling i Hovedutvalget for forvaltning	28.11.08, sak 246/08	AH
Utlegging til offentlig ettersyn	22.12.08	AH
Nytt offentlig ettersyn	27.10.09	AH
2. behandling i Hovedutvalget for forvaltning	11.02.10, sak 24/10	AH
Kommunestyrets vedtak	18.02.10, sak 18/10	AH

Planen er utarbeidet av: ASPLAN VIAK TRONDHEIM Postboks 6723 7031 TRONDHEIM Tlf: 73 94 97 97 fax: 73 94 97 90	TEGNET	REGULERINGSPLAN NR.
Planen er fremmet av: Frøya kommune	SAKSBEH.	ARKIVNR.
DATO: 11.02.10 (Prosjektnr. 521842)	xxx	



TEGNFORKLARING

PLAN- OG BYGNINGSLOVENS § 25, REGULERINGSFORMÅL SOSIKODING I PARENTES

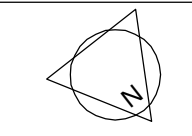
- | | | |
|---|--|---|
| BYGGEOMRÅDER (100)
(Pbl. § 25, 1.ledd nr.1) | OFFENTLIGE TRAFIKKOMRÅDER (300)
(Pbl. § 25, 1.ledd nr.3) | SPESIALOMRÅDER (600)
(Pbl. § 25, 1.ledd nr.6) |
| Boliger (110) | Kjøreveg (310) | Privat veg |
| LANDBRUKSOMRÅDER (200)
(Pbl. § 25, 1.ledd nr.2) | Annet vegareal (319) | Restriksjonsområde/frisikt |
| Jord- og skogbruk (210) | Gang- og sykkelveg (320) | FELLESOMRÅDER (700)
(Pbl. § 25, 1.ledd nr.7) |
| | Bussholdeplass (342) | Felles avkjørsel (710) |
| | FAREOMRÅDER (500)
(Pbl. § 25, 1.ledd nr.5) | |
| | Høyspenningsanlegg (510) | |

LINJESYMBOLER M.V.

- Planens begrensning
- Byggegrense
- Formålsgrense
- Regulert tomtegrense
- Senterlinje veg
- Frisiktlinje i vegkryss
- Eksisterende eiendomsgrenser
- Avkjørsel
- Stenging av avkjørsel

EKV. 1 m

FRØYA KOMMUNE
Reguleringsplan med bestemmelser
for Fv 714 Siholmen - Hellesvik
og tilstøtende vegnett
Profil 10943 - 11238

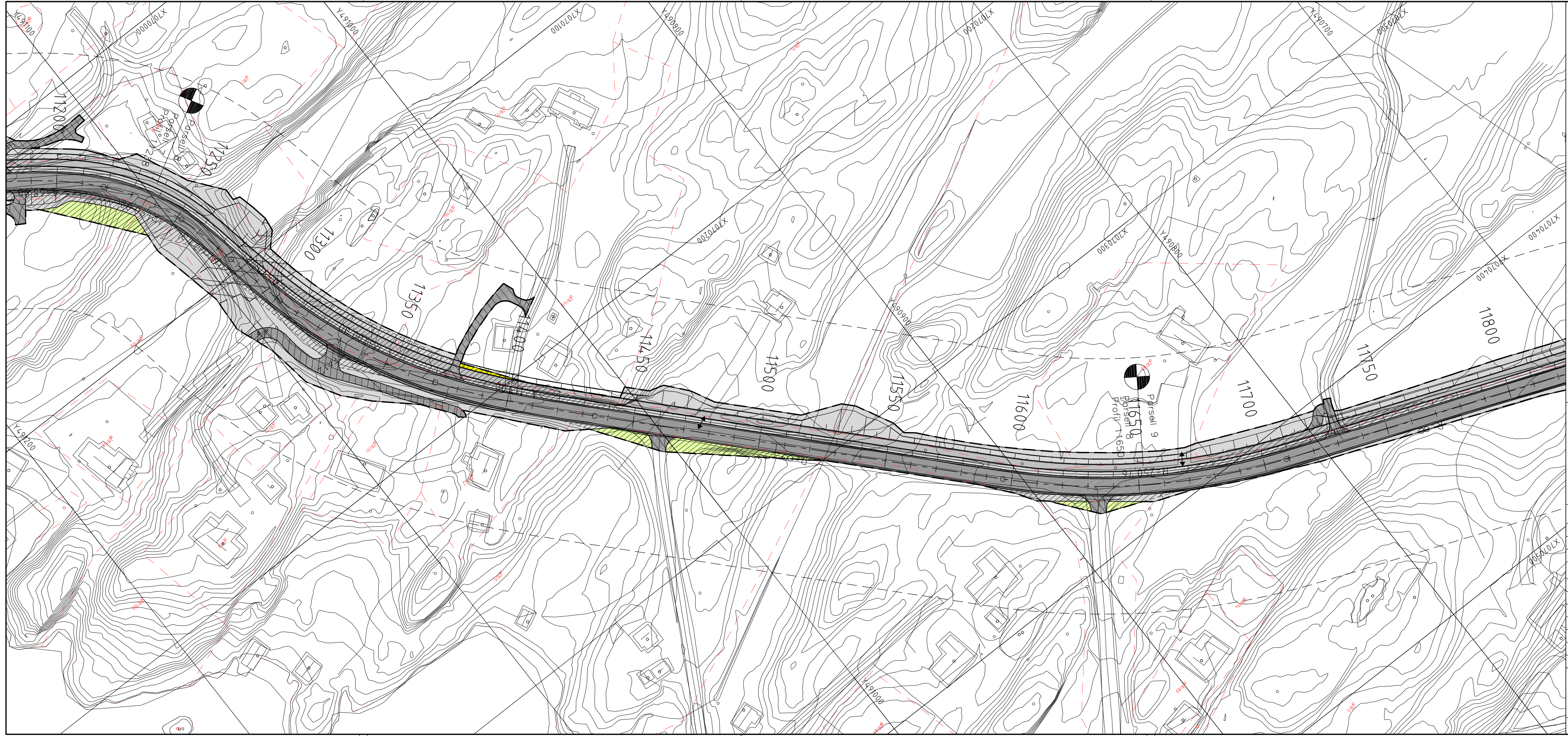


MÅLESTOKK:
1:1000
KARTBLAD:
5/12

REVISJONER	DATO	SIGN.	DATO	SIGN.
Revidert etter møte med SVV den 15.12.09	11.02.10	AH		
Endring av avkjørsel ved profil 9100 og 9450	24.03.10	AH		

SAKSBEHANDLING IFLG. PLAN- OG BYGNINGSLOVEN	DATO	SIGN.
Kunngjøring vedrørende reguleringsarbeidet	Mai 2008	AH
1. behandling i Hovedutvalget for forvaltning	28.11.08, sak 246/08	AH
Utlegging til offentlig ettersyn	22.12.08	AH
Nytt offentlig ettersyn	27.10.09	AH
2. behandling i Hovedutvalget for forvaltning	11.02.10, sak 24/10	AH
Kommunestyrets vedtak	18.02.10, sak 18/10	AH

Planen er utarbeidet av:	asplan viak	ASPLAN VIAK TRONDHEIM Postboks 6723 7031 TRONDHEIM Tlf: 73 94 97 97 fax: 73 94 97 90	TEGNET	REGULERINGSPLAN NR.
Planen er fremmet av:	Frøya kommune		SAKSBEH.	ARKIVNR.
DATO: 11.02.10	(Prosjektnr. 521842)		xxx	



TEGNFORKLARING

PLAN- OG BYGNINGSLOVENS § 25, REGULERINGSFORMÅL

SOSIKODING I PARENTES

- | | | |
|---|--|---|
| BYGGEOMRÅDER (100)
(Pbl. § 25, 1.ledd nr.1) | OFFENTLIGE TRAFIKKOMRÅDER (300)
(Pbl. § 25, 1.ledd nr.3) | SPESIALOMRÅDER (600)
(Pbl. § 25, 1.ledd nr.6) |
| Boliger (110) | Kjøreveg (310) | Privat veg |
| LANDBRUKSOMRÅDER (200)
(Pbl. § 25, 1.ledd nr.2) | Annet vegareal (319) | Restriksjonsområde/frisikt |
| Jord- og skogbruk (210) | Gang- og sykkelveg (320) | FELLESOMRÅDER (700)
(Pbl. § 25, 1.ledd nr.7) |
| | Bussholdeplass (342) | Felles avkjørsel (710) |
| | FAREOMRÅDER (500)
(Pbl. § 25, 1.ledd nr.5) | |
| | Høyspenningsanlegg (510) | |

- LINJESYMBOLER M.V.**
- Planens begrensning
 - Byggegrense
 - Formålsgrense
 - Regulert tomtegrense
 - Senterlinje veg
 - Frisiktlinje i vegkryss
 - Eksisterende eiendomsgrenser
 - Avkjørsel
 - Stenging av avkjørsel

EKV. 1 m

FRØYA KOMMUNE

Reguleringsplan med bestemmelser for Fv 714 Siholmen - Hellesvik og tilstøtende vegnett Profil 11238 - 11650

MÅLESTOKK:
1:1000
KARTBLAD:
6/12

REVISJONER	DATO	SIGN.	DATO	SIGN.
Revidert etter møte med SVV den 15.12.09	11.02.10	AH		
Endring av avkjørsel ved profil 9100 og 9450	24.03.10	AH		

SAKSBEHANDLING IFLG. PLAN- OG BYGNINGSLOVEN	DATO	SIGN.
Kunngjøring vedrørende reguleringsarbeidet	Mai 2008	AH
1. behandling i Hovedutvalget for forvaltning	28.11.08, sak 246/08	AH
Utlegging til offentlig ettersyn	22.12.08	AH
Nytt offentlig ettersyn	27.10.09	AH
2. behandling i Hovedutvalget for forvaltning	11.02.10, sak 24/10	AH
Kommunestyrets vedtak	18.02.10, sak 18/10	AH

Planen er utarbeidet av: asplan viak ASPLAN VIAK TRONDHEIM Postboks 6723 7031 TRONDHEIM Tlf. 73 94 97 97 fax 73 94 97 90	TEGNET	REGULERINGSPLAN NR.
Planen er fremmet av: Frøya kommune	SAKSBEH.	ARKIVNR.
DATO: 11.02.10 (Prosjektnr. 521842)	xxx	



TEGNFORKLARING

PLAN- OG BYGNINGSLOVENS § 25, REGULERINGSFORMÅL

SOSIKODING I PARENTES

BYGGEOMRÅDER (100) (Pbl. § 25, 1.ledd nr.1)	OFFENTLIGE TRAFIKKOMRÅDER (300) (Pbl. § 25, 1.ledd nr.3)	SPESIALOMRÅDER (600) (Pbl. § 25, 1.ledd nr.6)
Boliger (110)	Kjøreveg (310)	Privat veg
LANDBRUKSOMRÅDER (200) (Pbl. § 25, 1.ledd nr.2)	Annet vegareal (319)	Restriksjonsområde/frisikt
Jord- og skogbruk (210)	Gang- og sykkelveg (320)	FELLESOMRÅDER (700) (Pbl. § 25, 1.ledd nr.7)
	Bussholdeplass (342)	Felles avkjørsel (710)
	FAREOMRÅDER (500) (Pbl. § 25, 1.ledd nr.5)	
	Høyspenningsanlegg (510)	

LINJESYMBOLER M.V.

	Planens begrensning
	Byggegrense
	Formålsgrense
	Regulert tomtegrense
	Senterlinje veg
	Frisiktlinje i vegkryss
	Eksisterende eiendomsgrenser
	Avkjørsel
	Stenging av avkjørsel

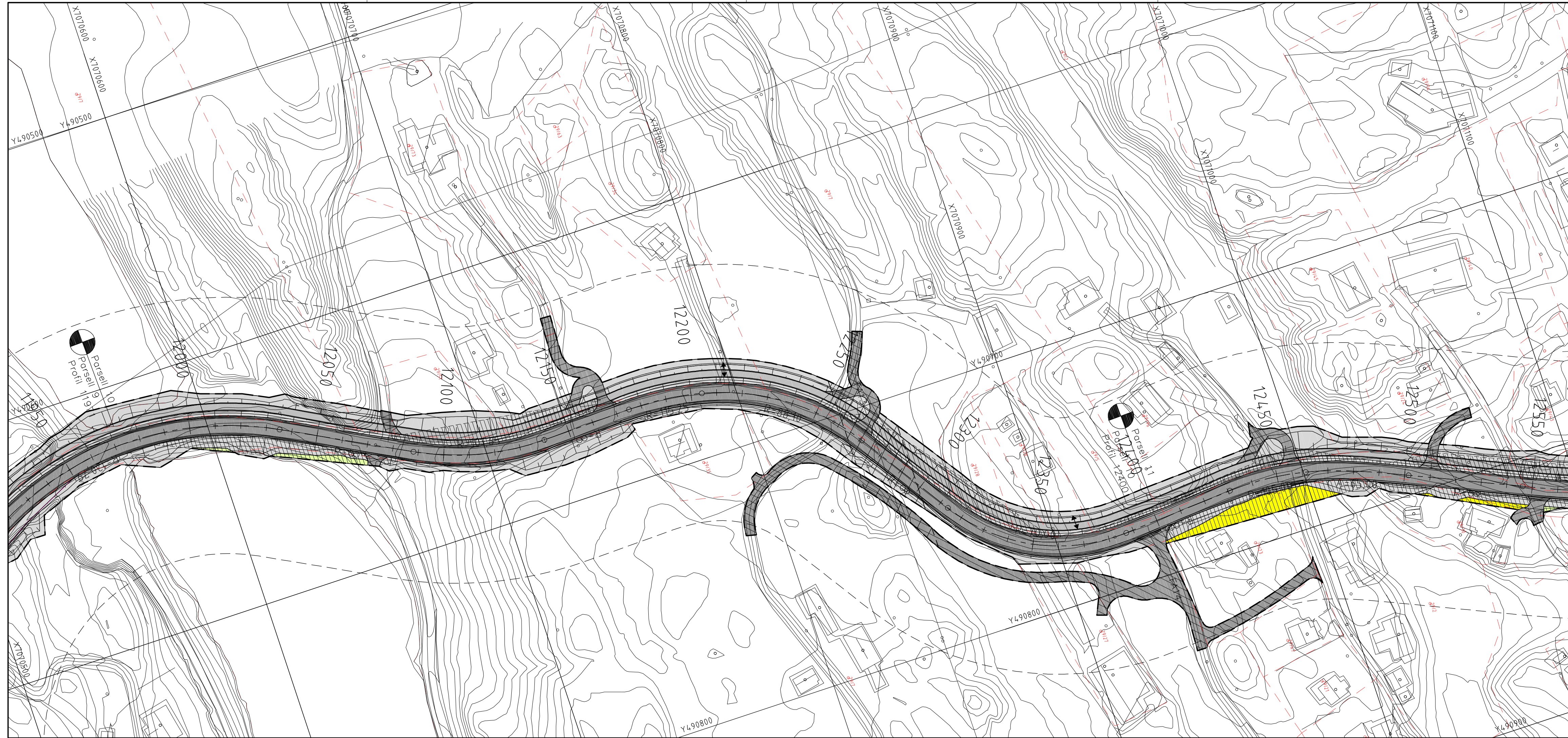
FRØYA KOMMUNE
Reguleringsplan med bestemmelser
for Fv 714 Siholmen - Hellesvik
og tilstøtende vegnett
Profil 11650 - 11971

MÅLESTOKK:
1:1000
KARTBLAD:
7/12

REVISJONER	DATO	SIGN.	DATO	SIGN.
Revidert etter møte med SVV den 15.12.09	11.02.10	AH		
Endring av avkjørsel ved profil 9100 og 9450	24.03.10	AH		

SAKSBEHANDLING IFLG. PLAN- OG BYGNINGSLOVEN	DATO	SIGN.
Kunngjøring vedrørende reguleringsarbeidet	Mai 2008	AH
1. behandling i Hovedutvalget for forvaltning	28.11.08, sak 246/08	AH
Utlegging til offentlig ettersyn	22.12.08	AH
Nytt offentlig ettersyn	27.10.09	AH
2. behandling i Hovedutvalget for forvaltning	11.02.10, sak 24/10	AH
Kommunestyrets vedtak	18.02.10, sak 18/10	AH

Planen er utarbeidet av:	asplan viak ASPLAN VIAK TRONDHEIM Postboks 6723 7031 TRONDHEIM Tlf. 73 94 97 97 fax 73 94 97 90	TEGNET	REGULERINGSPLAN NR.
Planen er fremmet av:	Frøya kommune	SAKSBEH.	ARKIVNR.
DATO: 11.02.10	(Prosjektnr. 521842)	xxx	



TEGNFORKLARING

PLAN- OG BYGNINGSLOVENS § 25, REGULERINGSFORMÅL

SOSIKODING I PARENTES

BYGGEOMRÅDER (100) (Pbl. § 25, 1.ledd nr.1)	OFFENTLIGE TRAFIKKOMRÅDER (300) (Pbl. § 25, 1.ledd nr.3)	SPESIALOMRÅDER (600) (Pbl. § 25, 1.ledd nr.6)
Boliger (110)	Kjøreveg (310)	Privat veg
LANDBRUKSOMRÅDER (200) (Pbl. § 25, 1.ledd nr.2)	Annet vegareal (319)	Restriksjonsområde/frisikt
Jord- og skogbruk (210)	Gang- og sykkelveg (320)	FELLESOMRÅDER (700) (Pbl. § 25, 1.ledd nr.7)
	Bussholdeplass (342)	Felles avkjørsel (710)
	FAREOMRÅDER (500) (Pbl. § 25, 1.ledd nr.5)	
	Høyspenningsanlegg (510)	

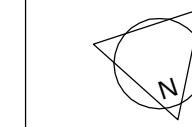
LINJESYMBOLER M.V.

	Planens begrensning
	Byggegrense
	Formålsgrense
	Regulert tomtegrense
	Senterlinje veg
	Frisiktlinje i vegkryss
	Eksisterende eiendomsgrenser
	Avkjørsel
	Stenging av avkjørsel

EKV. 1 m

FRØYA KOMMUNE

Reguleringsplan med bestemmelser for Fv 714 Siholmen - Hellesvik og tilstøtende vegnett Profil 11971 -12400



MÅLESTOKK:

1:1000

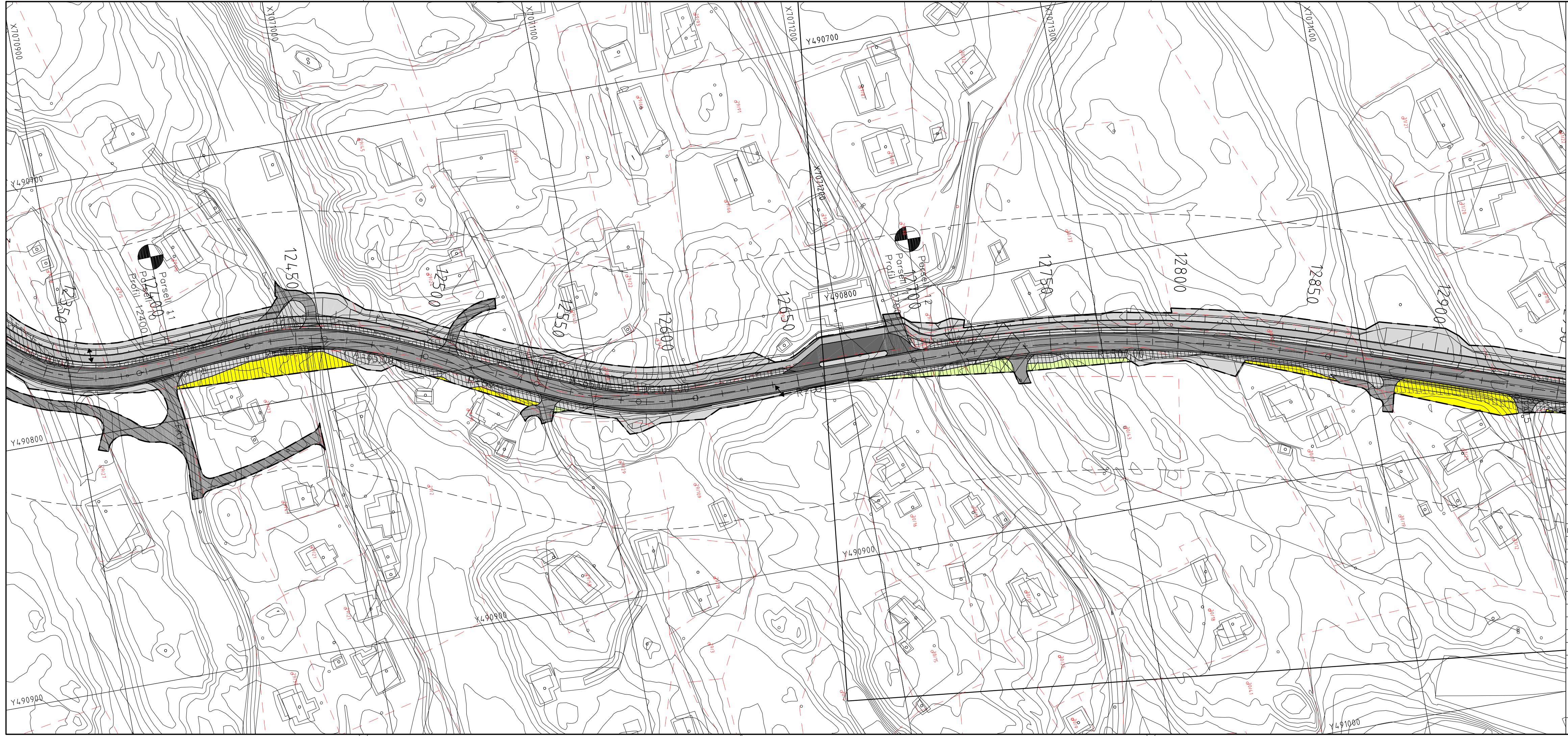
KARTBLAD:

8/12

REVISJONER	DATO	SIGN.	DATO	SIGN.
Revidert etter møte med SVV den 15.12.09	11.02.10	AH		
Endring av avkjørsel ved profil 9100 og 9450	24.03.10	AH		

SAKSBEHANDLING IFLG. PLAN- OG BYGNINGSLOVEN	DATO	SIGN.
Kunngjøring vedrørende reguleringsarbeidet	Mai 2008	AH
1. behandling i Hovedutvalget for forvaltning	28.11.08, sak 246/08	AH
Utlegging til offentlig ettersyn	22.12.08	AH
Nytt offentlig ettersyn	27.10.09	AH
2. behandling i Hovedutvalget for forvaltning	11.02.10, sak 24/10	AH
Kommunestyrets vedtak	18.02.10, sak 18/10	AH

Planen er utarbeidet av:	ASPLAN VIAK TRONDHEIM Postboks 6723 7031 TRONDHEIM Tlf. 73 94 97 97 fax 73 94 97 90	TEGNET	REGULERINGSPLAN NR.
Planen er fremmet av:	Frøya kommune	SAKSBEH.	ARKIVNR.
DATO: 11.02.10	(Prosjektnr. 521842)	xxx	



TEGNFORKLARING

PLAN- OG BYGNINGSLOVENS § 25, REGULERINGSFORMÅL SOSIKODING I PARENTES

- | | | |
|---|---|---|
| <p>BYGGEOMRÅDER (100)
(Pbl. § 25, 1.ledd nr.1)</p> <ul style="list-style-type: none"> Boliger (110) <p>LANDBRUKSOMRÅDER (200)
(Pbl. § 25, 1.ledd nr.2)</p> <ul style="list-style-type: none"> Jord- og skogbruk (210) | <p>OFFENTLIGE TRAFIKKOMRÅDER (300)
(Pbl. § 25, 1.ledd nr.3)</p> <ul style="list-style-type: none"> Kjøreveg (310) Annet vegareal (319) Gang- og sykkelveg (320) Bussholdeplass (342) <p>FAREOMRÅDER (500)
(Pbl. § 25, 1.ledd nr.5)</p> <ul style="list-style-type: none"> Høyspenningsanlegg (510) | <p>SPESIALOMRÅDER (600)
(Pbl. § 25, 1.ledd nr.6)</p> <ul style="list-style-type: none"> Privat veg Restriksjonsområde/frisikt <p>FELLESOMRÅDER (700)
(Pbl. § 25, 1.ledd nr.7)</p> <ul style="list-style-type: none"> Felles avkjørsel (710) |
|---|---|---|

- LINJESYMBOLER M.V.**
- Planens begrensning
 - Byggegrense
 - Formålsgrense
 - Regulert tomtegrense
 - Senterlinje veg
 - Frisiktlinje i vegkryss
 - Eksisterende eiendomsgrenser
 - Avkjørsel
 - Stenging av avkjørsel

EKV. 1 m

FRØYA KOMMUNE

Reguleringsplan med bestemmelser for Fv 714 Siholmen - Hellesvik og tilstøtende vegnett

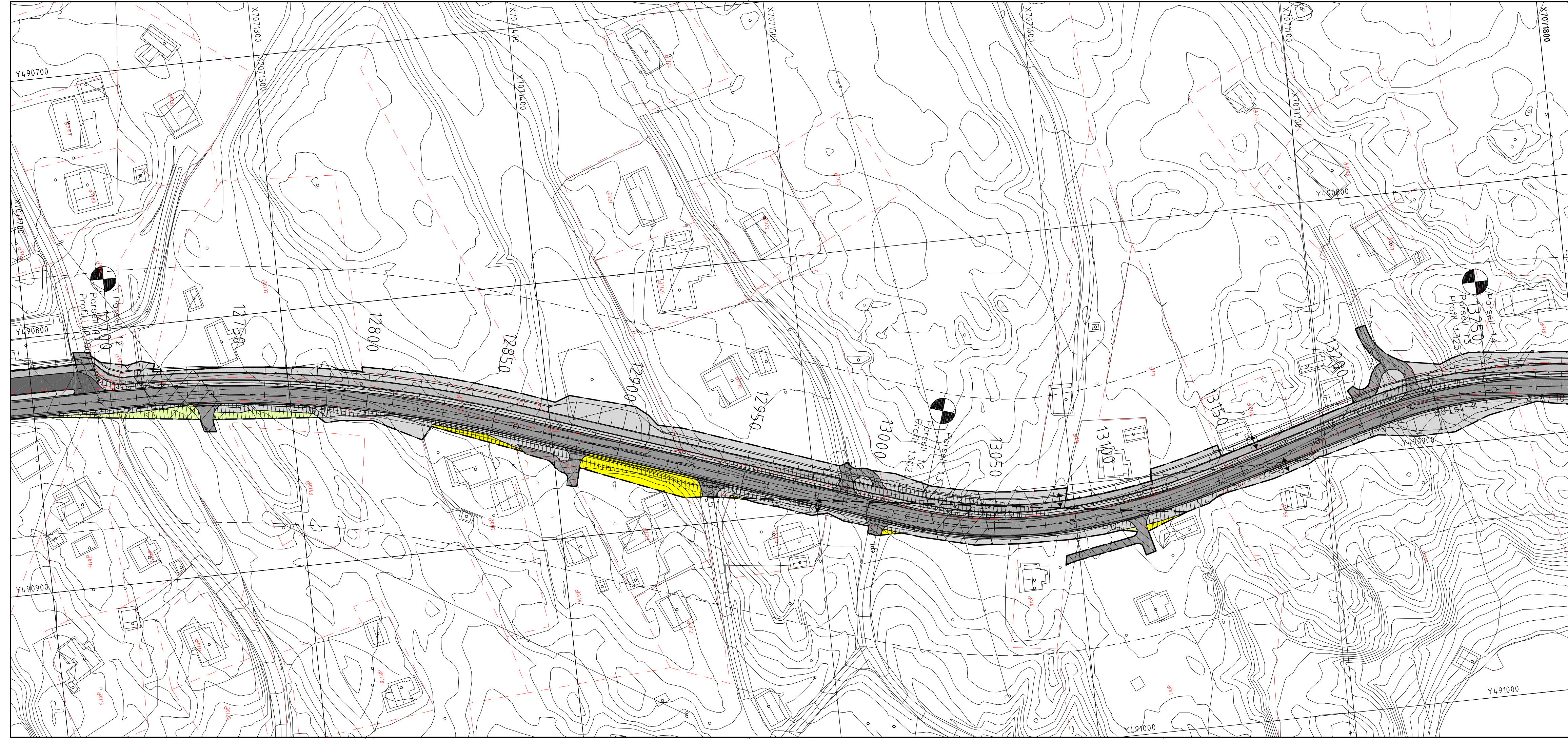
Profil 12400 - 12700

N
MÅLESTOKK: 1:1000
KARTBLAD: 9/12

REVISJONER	DATO	SIGN.	DATO	SIGN.
Revidert etter møte med SW den 15.12.09	11.02.10	AH		
Endring av avkjørsel ved profil 9100 og 9450	24.03.10	AH		

SAKSBEHANDLING IFLG. PLAN- OG BYGNINGSLOVEN	DATO	SIGN.
Kunngjøring vedrørende reguleringsarbeidet	Mai 2008	AH
1. behandling i Hovedutvalget for forvaltning	28.11.08, sak 246/08	AH
Utlegging til offentlig ettersyn	22.12.08	AH
Nytt offentlig ettersyn	27.10.09	AH
2. behandling i Hovedutvalget for forvaltning	11.02.10, sak 24/10	AH
Kommunestyrets vedtak	18.02.10, sak 18/10	AH

Planen er utarbeidet av: ASPLAN VIAK TRONDHEIM Postboks 6723 7031 TRONDHEIM Tlf. 73 94 97 97 fax 73 94 97 90	TEGNET	REGULERINGSPLAN NR.
Planen er fremmet av: Frøya kommune	SAKSBEH.	ARKIVNR.
DATO: 11.02.10 (Prosjektnr. 521842)	xxx	



TEGNFORKLARING

PLAN- OG BYGNINGSLOVENS § 25, REGULERINGSFORMÅL

- | | | |
|---|--|---|
| BYGGEOMRÅDER (100)
(Pbl. § 25, 1.ledd nr.1) | OFFENTLIGE TRAFIKKOMRÅDER (300)
(Pbl. § 25, 1.ledd nr.3) | SPESIALOMRÅDER (600)
(Pbl. § 25, 1.ledd nr.6) |
| Boliger (110) | Kjøreveg (310) | Privat veg |
| LANDBRUKSOMRÅDER (200)
(Pbl. § 25, 1.ledd nr.2) | Annet vegareal (319) | Restriksjonsområde/frisikt |
| Jord- og skogbruk (210) | Gang- og sykkelveg (320) | FELLESOMRÅDER (700)
(Pbl. § 25, 1.ledd nr.7) |
| | Bussholdeplass (342) | Felles avkjørsel (710) |
| | FAREOMRÅDER (500)
(Pbl. § 25, 1.ledd nr.5) | |
| | Høyspenningsanlegg (510) | |

LINJESYMBOLER M.V.

- Planens begrensning
- Byggegrense
- Formålsgrense
- Regulert tomtegrense
- Senterlinje veg
- Frisiktlinje i vegkryss
- Eksisterende eiendomsgrenser
- Avkjørsel
- Stenging av avkjørsel

EKV. 1 m

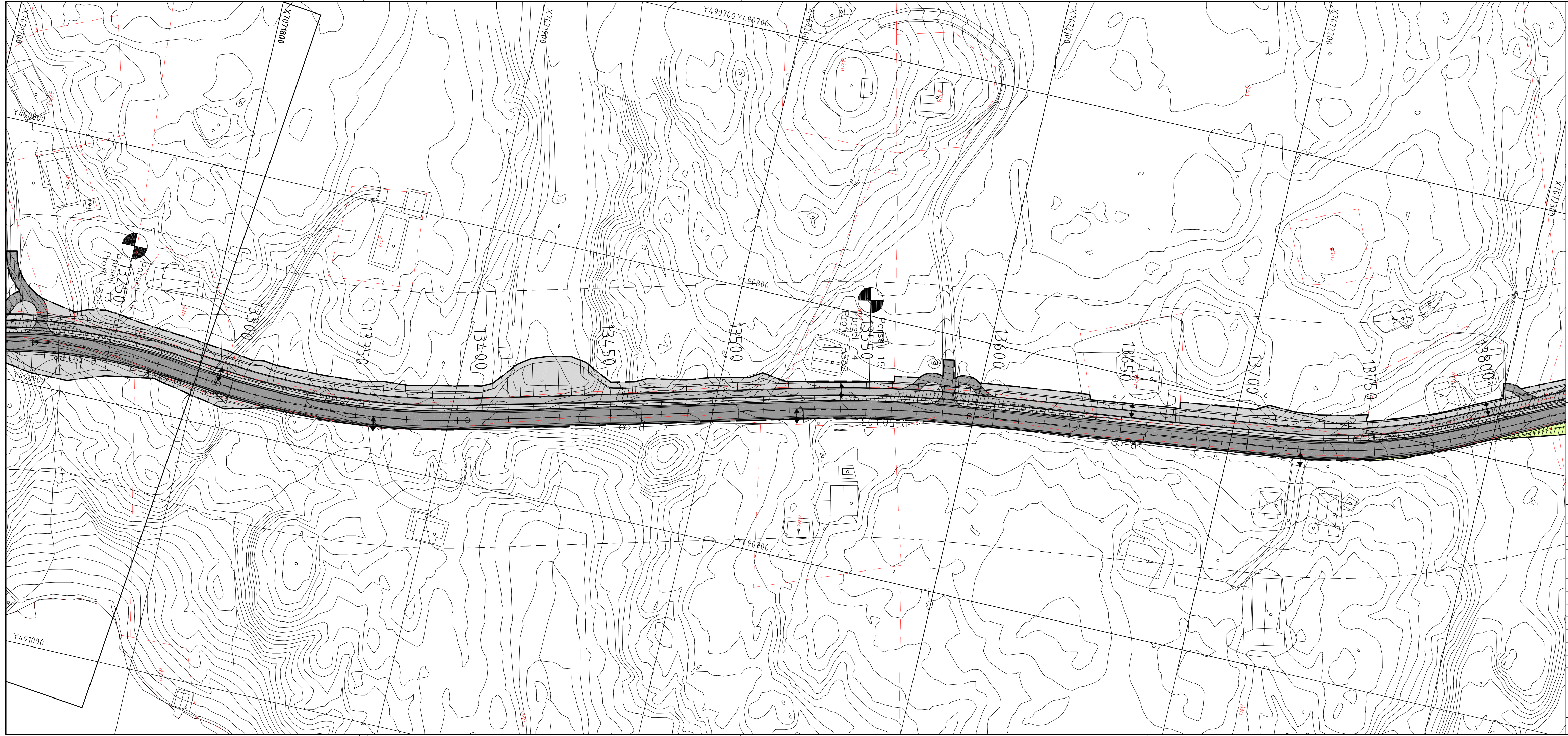
FRØYA KOMMUNE
Reguleringsplan med bestemmelser
for Fv 714 Siholmen - Hellesvik
og tilstøtende vegnett
Profil 12700 - 13251

MÅLESTOKK:
1:1000
KARTBLAD:
10/12

REVISJONER	DATO	SIGN.	DATO	SIGN.
Revidert etter møte med SWV den 15.12.09	11.02.10	AH		
Endring av avkjørsel ved profil 9100 og 9450	24.03.10	AH		

SAKSBEHANDLING IFLG. PLAN- OG BYGNINGSLOVEN	DATO	SIGN.
Kunngjøring vedrørende reguleringsarbeidet	Mai 2008	AH
1. behandling i Hovedutvalget for forvaltning	28.11.08, sak 246/08	AH
Utlegging til offentlig ettersyn	22.12.08	AH
Nytt offentlig ettersyn	27.10.09	AH
2. behandling i Hovedutvalget for forvaltning	11.02.10, sak 24/10	AH
Kommunestyrets vedtak	18.02.10, sak 18/10	AH

Planen er utarbeidet av:	<p>ASPLAN VIAK TRONDHEIM Postboks 6723 7031 TRONDHEIM Tlf. 73 94 97 97 fax 73 94 97 90</p>	TEGNET	REGULERINGSPLAN NR.
Planen er fremmet av:	<p>Frøya kommune</p>	SAKSBEH.	ARKIVNR.
DATO: 11.02.10	(Prosjektnr. 521842)	xxx	



TEGNFORKLARING

PLAN- OG BYGNINGSLOVENS § 25, REGULERINGSFORMÅL

- BYGGEOMRÅDER (100)**
(Pbl. § 25, 1.ledd nr.1)
- Boliger (110)
- LANDBRUKSOMRÅDER (200)**
(Pbl. § 25, 1.ledd nr.2)
- Jord- og skogbruk (210)
- OFFENTLIGE TRAFIKKOMRÅDER (300)**
(Pbl. § 25, 1.ledd nr.3)
- Kjøreveg (310)
 - Annet vegareal (319)
 - Gang- og sykkelveg (320)
 - Bussholdeplass (342)
- FAREOMRÅDER (500)**
(Pbl. § 25, 1.ledd nr.5)
- Høyspenningsanlegg (510)
- SOSIKODING I PARENTES**
- SPESIALOMRÅDER (600)**
(Pbl. § 25, 1.ledd nr.6)
- Privat veg
 - Restriksjonsområde/frisikt
- FELLESOMRÅDER (700)**
(Pbl. § 25, 1.ledd nr.7)
- Felles avkjørsel (710)

- LINJESYMBOLER M.V.**
- Planens begrensning
 - Byggegrense
 - Formålsgrense
 - Regulert tomtegrense
 - Senterlinje veg
 - Frisiktlinje i vegkryss
 - Eksisterende eiendomsgrenser
 - Avkjørsel
 - Stenging av avkjørsel

EKV. 1 m

FRØYA KOMMUNE

Reguleringsplan med bestemmelser for Fv 714 Siholmen - Hellesvik og tilstøtende vegnett

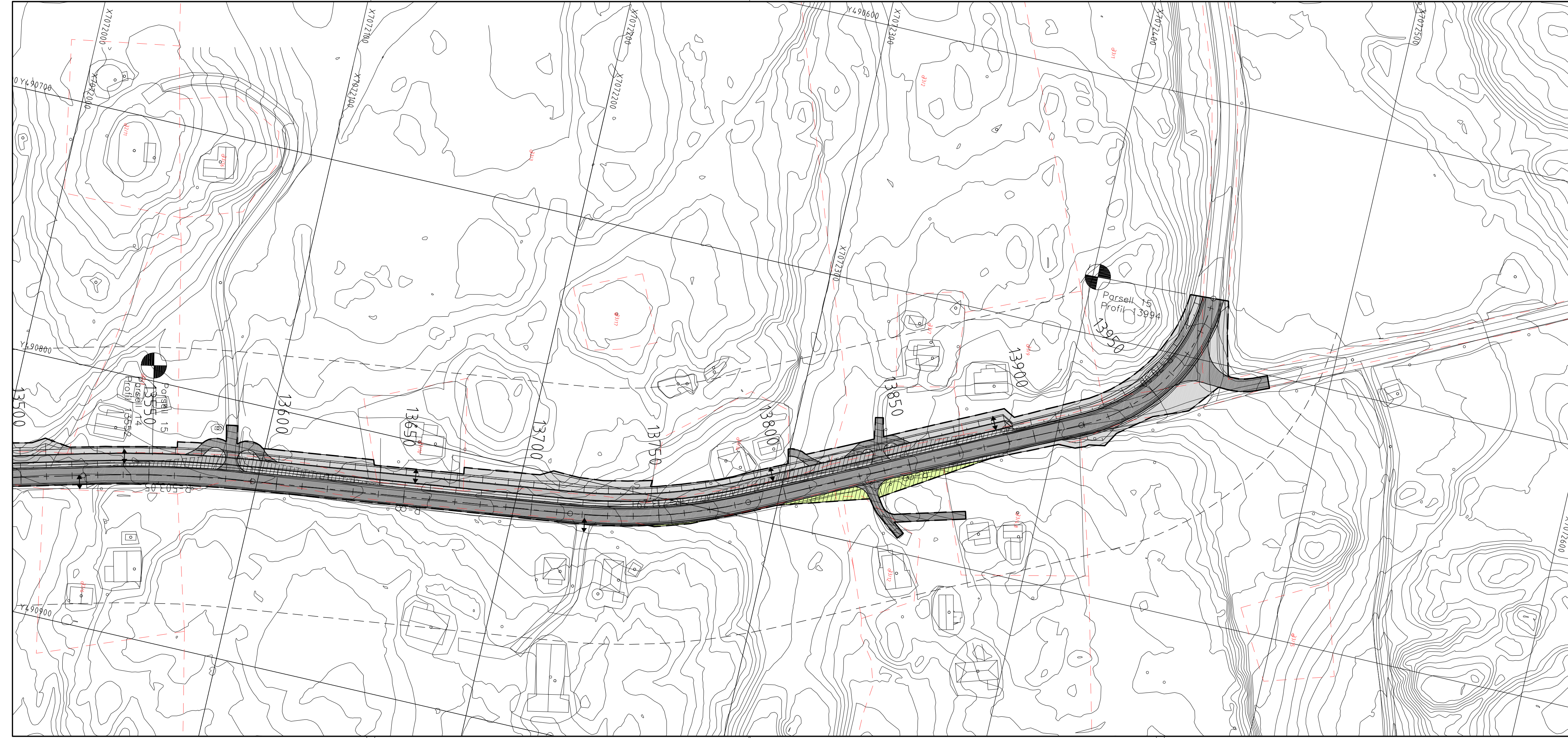
Profil 13251 - 13552

MÅLESTOKK:	
1:1000	
KARTBLAD:	
11/12	

REVISJONER	DATO	SIGN.	DATO	SIGN.
Revidert etter møte med SVV den 15.12.09	11.02.10	AH		
Endring av avkjørsel ved profil 9100 og 9450	24.03.10	AH		

SAKSBEHANDLING IFLG. PLAN- OG BYGNINGSLOVEN	DATO	SIGN.
Kunngjøring vedrørende reguleringsarbeidet	Mai 2008	AH
1. behandling i Hovedutvalget for forvaltning	28.11.08, sak 246/08	AH
Utlegging til offentlig ettersyn	22.12.08	AH
Nytt offentlig ettersyn	27.10.09	AH
2. behandling i Hovedutvalget for forvaltning	11.02.10, sak 24/10	AH
Kommunestyrets vedtak	18.02.10, sak 18/10	AH

Planen er utarbeidet av:	 <small>ASPLAN VIAK TRONDHEIM Postboks 6723 7031 TRONDHEIM Tlf. 73 94 97 97 fax 73 94 97 90</small>	TEGNET	REGULERINGSPLAN NR.
Planen er fremmet av:	 Frøya kommune	SAKSBEH.	ARKIVNR.
DATO: 11.02.10	(Prosjektnr. 521842)	xxx	



TEGNFORKLARING

PLAN- OG BYGNINGSLOVENS § 25, REGULERINGSFORMÅL

- | | | |
|---|--|---|
| BYGGEOMRÅDER (100)
(Pbl. § 25, 1.ledd nr.1) | OFFENTLIGE TRAFIKKOMRÅDER (300)
(Pbl. § 25, 1.ledd nr.3) | SPESIALOMRÅDER (600)
(Pbl. § 25, 1.ledd nr.6) |
| Boliger (110) | Kjøreveg (310) | Privat veg |
| LANDBRUKSOMRÅDER (200)
(Pbl. § 25, 1.ledd nr.2) | Annet vegareal (319) | Restriksjonsområde/frisikt |
| Jord- og skogbruk (210) | Gang- og sykkelveg (320) | FELLESOMRÅDER (700)
(Pbl. § 25, 1.ledd nr.7) |
| | Bussholdeplass (342) | Felles avkjørsel (710) |
| | FAREOMRÅDER (500)
(Pbl. § 25, 1.ledd nr.5) | |
| | Høyspenningsanlegg (510) | |

- LINJESYMBOLER M.V.**
- Planens begrensning
 - Byggegrense
 - Formålsgrense
 - Regulert tomtegrense
 - Senterlinje veg
 - Frisiktlinje i vegkryss
 - Eksisterende eiendomsgrenser
 - Avkjørsel
 - Stenging av avkjørsel

EKV. 1 m

FRØYA KOMMUNE
Reguleringsplan med bestemmelser
for Fv 714 Siholmen - Hellesvik
og tilstøtende vegnett
Profil 13552 - 13994

MÅLESTOKK:
1:1000

KARTBLAD:
12/12

REVISJONER	DATO	SIGN.	DATO	SIGN.
Revidert etter møte med SVV den 15.12.09	11.02.10	AH		
Endring av avkjørsel ved profil 9100 og 9450	24.03.10	AH		

SAKSBEHANDLING IFLG. PLAN- OG BYGNINGSLOVEN	DATO	SIGN.
Kunngjøring vedrørende reguleringsarbeidet	Mai 2008	AH
1. behandling i Hovedutvalget for forvaltning	28.11.08, sak 246/08	AH
Utlegging til offentlig ettersyn	22.12.08	AH
Nytt offentlig ettersyn	27.10.09	AH
2. behandling i Hovedutvalget for forvaltning	11.02.10, sak 24/10	AH
Kommunestyrets vedtak	18.02.10, sak 18/10	AH

Planen er utarbeidet av: ASPLAN VIAK TRONDHEIM Postboks 6723 7031 TRONDHEIM Tlf. 73 94 97 97 fax 73 94 97 90	TEGNET	REGULERINGSPLAN NR.
Planen er fremmet av: Frøya kommune	SAKSBEH.	ARKIVNR.
DATO: 11.02.10 (Prosjektnr. 521842)	xxx	