

Forskrift om endring av forskrift om vern av Trillemarka-Rollagsfjell naturreservat, Sigdal, Rollag og Nore og Uvdal kommuner, Viken

Fastsett ved kongelig resolusjon 20. juni 2023 med heimel i lov 19. juni 2009 nr.100 om forvaltning av naturens mangfold (naturmangfoldloven) § 34. Fremmet av Klima- og miljødepartementet.

I

I forskrift 05. desember 2008 nr. 1302 om vern av Trillemarka-Rollagsfjell naturreservat, Sigdal, Rollag og Nore og Uvdal kommuner, Viken, gjøres følgende endringer:

§ 1 andre og tredje ledd skal lyde:

Naturreservatet dekker et totalareal på ca. 150 km². Grensene for naturreservatet går fram av kart datert Klima- og miljødepartementet De nøyaktige grensene for naturreservatet skal avmerkes i marka. Knekkpunktene skal koordinatfestes.

Forskriften med kart oppbevares i Sigdal, Rollag og Nore og Uvdal kommuner, hos *Statsforvalteren* i Oslo og Viken, i Miljødirektoratet og i Klima- og miljødepartementet.

§ 4 Generelle unntak

Nytt punkt 8: *Nødvendig motorferdsel på eksisterende traktorveier på gnr./bnr. 44/2 i forbindelse med skogsdrift i bakenforliggende skog.*

9. Oppgradering og fornying av kraftlinje for heving av spenningsnivå og økning av linjetverrsnitt når dette ikke fører til vesentlige fysiske endringer i forhold til verneformålet.

10. Drift og vedlikehold av eksisterende energi- og kraftanlegg, inkludert rydding av eksisterende linjetraseer.

11. Vedlikehold av bygninger, veier og anlegg som er i bruk på fredningstidspunktet og som er listet opp og kartfestet i forvaltningsplanen.

12. Sanking av bær og matsopp.

13. Beiting.

14. Gjennomføring av følgende tiltak, i samsvar med forvaltningsplan: Rydding og stell av eksisterende setervoller som er listet opp og avgrenset på kart i forvaltningsplan, og rydding og stell av inntil 3 dekar av hyttetomter.

15. Jakt, fangst og fiske etter gjeldende lovverk.

16. Gjennomføring av vilt- og fiskestelltiltak i samsvar med godkjent forvaltningsplan.

17. Utsetting av stedeagne fiskeslag, i samsvar med forvaltningsplan.

18. Bålbrenning med tørrkvist eller medbrakt ved.

19. Merking, rydding og vedlikehold av eksisterende stier, løyper, bruer, skilt og lignende, i samsvar med forvaltningsplan.

20. Utsetting av saltsteiner.

21. Gjenoppføring av bygninger som omfattes av § 4 pkt. 10 og som er blitt ødelagt ved brann eller naturskade. Gjenoppføring skal skje innenfor opprinnelig størrelse.

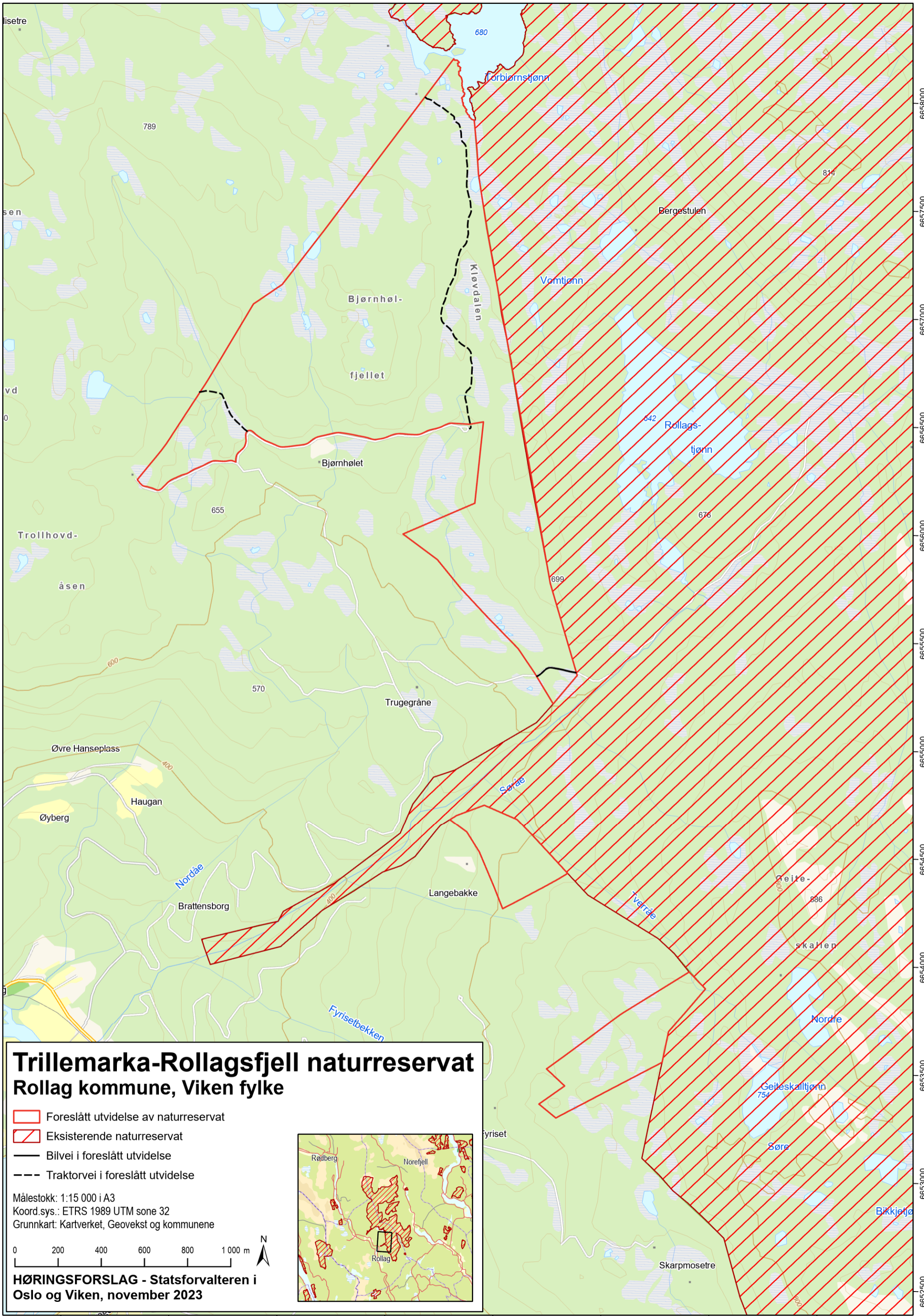
22. Oppsetting av midlertidige mobile jakttårn for storviltjakt og forsiktig rydding av kvist og småbusker i skuddfeltet.

§ 5 Spesifiserte dispensasjonsbestemmelser

Punkt 12 b skal lyde: Aktiviteter nevnt i § 4 nr. 9, 10, 11, 14, 16, 17, 19, 20 og 21.





II

Denne forskrifta trer i kraft straks.

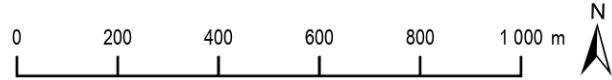


Trillemarka-Rollagsfjell naturreservat

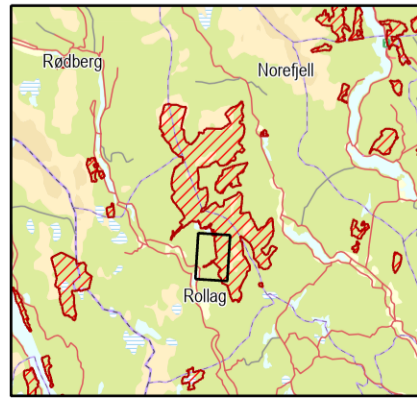
Rollag kommune, Viken fylke

-  Foreslått utvidelse av naturreservat
-  Eksisterende naturreservat
-  Bilvei i foreslått utvidelse
-  Traktorvei i foreslått utvidelse

Målestokk: 1:15 000 i A3
Koord.sys.: ETRS 1989 UTM sone 32
Grunnkart: Kartverket, Geovekst og kommunene



HØRINGSFORSLAG - Statsforvalteren i Oslo og Viken, november 2023



515500 516000 516500 517000 517500 518000 518500 519000 6652500 6653000 6653500 6654000 6654500 6655000 6655500 6656000 6656500 6657000 6657500 6658000